20. Wahl zum Deutschen Bundestag 2021

Wangerland

Gemeinde im Landkreis Friesland (Niedersachsen in Deutschland)

Amtlicher Gemeindeschlüssel (AGS): 03 455 020

Wangerland

Wahl lokal

Daten und Fakten

rund um die

Bundestagswahl

26.09.2021

Inhalt

	Blatt
Einleitung	2
Wahlvorschläge Fotos, Parteilogos	3
Erläuterungen	4
Gesamtergebnis (m. Grafiken, Briefwahl)	5
Überblick (Diagramm)	6
Ergebnisvergleich mit letzter Bundestagswahl	7
Karte mit Wahlbezirken	8

Ergebnisse in Wohngebieten (alphabetische Reihenfolge)	Blatt
Altebrücke	9
Friederikensiel	10
Hohenkirchen	11
Hooksiel	12
Horumersiel	13
Minsen	14
Neugarmssiel	15
Oldorf	16
Tettens	17
Waddewarden	18
Wiarden	19
Wiefels	20

	Blatt
nachrichtl. Ergebnisse der Briefwahlbezirke	21
Stimmzettel-Muster	22
Strukturdaten 2021 (mit Zensus 2022)	23

Zusammenstellung:
Rudolf Perkams
(siehe Impressum auf Blatt 3)

Quelle: Amtlich veröffentlichte Ergebnisse (Presse, Internet)

Endgültige Wahlergebnisse
Ziel dieser neutralen Veröffentlichung ist es, Wahlergebnisse nachvollziehbar wie möglich darzustellen. Es werden die vom zuständigen Wahlausschuss in einer öffentlichen Sitzung endgültig festgestellten Ergebnisse aufgeführt. Es sind also eventuell marginale Änderungen gegenüber den am Wahlabend von den Medien genannten Zahlen möglich.

Diese Publikation ist **sehr umfangreich**. So ist für Außenstehende anhand der Wahlbezirksnummer nicht immer erkennbar, welche Fläche der Wahlbezirk umfasst. Deshalb sind die Ergebnisse **zusätzlich nach den im Bewusstsein der Bevölkerung bestehenden Wohngebieten** in alphabetischer Reihenfolge aufgeführt.

Besonderheit: Briefwahlergebnisse lokal zugeordnet
Der Wahlvorstand eines Wahlbezirks wertet fast immer nur die im Wahlraum abgegebenen Stimmzettel aus (Urnenwahl). Immer beliebter ist jedoch die (vorzeitige) Wahlteilnahme in Form der Briefwahl. Das Bundesverfassungsgericht urteilte mehrfach, dass diesbezügliche wahlrechtliche Regelungen verfassungskonform sind.
Für die Feststellung der Briefwahlergebnisse werden eigene Briefwahlbezirke gebildet und hierfür Briefwahlvorstände berufen. Ein Briefwahlbezirk umfasst in der Regel mehrere Wahlbezirke.
Das Briefwahlergebnis kann (muss nicht) das Wahlverhalten im Wahlbezirk bzw. Wohngebiet in einem anderen Licht erscheinen lassen. Deshalb sind diese Ergebnisse anteilig **auf jeden zugeordneten Wahlbezirk umgerechnet** (siehe nebenstehende Erläuterungen). So wird letztlich das reale Ergebnis eines Wohngebiets erkennbar.

Besonders gestaltete Diagramme
In den Ergebnistabellen sind die Parteien in der gleichen Reihenfolge wie auf dem Stimmzettel aufgeführt (wahlgesetzlich festgelegt). Die Reihenfolge ist deshalb von Wahl zu Wahl unterschiedlich.

Diese Publikation enthält zur Verdeutlichung mancher Teilergebnisse eigene erstellte Diagramme. Um optisch einen Vergleich mit anderen Wahlen und anderen Wahlgebieten zu ermöglichen, sind viele Schaubilder nach einer besonderen Logik gestaltet. So werden nur die Parteien aufgeführt, die auch im Deutschen Bundestag vertreten sind. Es gilt das dort für die Zuweisung der Sitze verwendete **Parteienspektrum**. Die Partei LINKE ist z.B. tatsächlich auch links platziert.

Zusätzliche amtliche Statistiken
Diese Abhandlung enthält außer den Wahlresultaten auch Statistiken mit Strukturmerkmalen des Gebietes. Irgendwelche Schlussfolgerungen (z.B. ... wegen der Arbeitslosigkeit wird die Partei XYZ gewählt ...) mögen jedoch andere Personen ziehen.

Kleinräumige Aufteilung der Briefwahl-Ergebnisse
Wegen der Corona-Pandemie musste mit einem höheren Briefwahl-Aufkommen gerechnet werden. Deshalb wurden zusätzliche Briefwahlbezirke eingerichtet. Folglich ergaben sich bei dieser Wahl Änderungen in der Zuordnung von Wahlbezirken zu Briefbezirken.

Um kleinräumig (Wahlbezirke bzw. Ortsteile) das Wahlverhalten auch in der Abgabe von Briefwahlstimmen ermitteln zu können, erfolgt deshalb eine Aufteilung der Ergebnisse eines Briefwahl wie folgt.
Im Wählerverzeichnis jedes Wahlbezirks ist statistisch notiert, wieviel Wahlberechtigte Briefwahlunterlagen beantragt haben (für Fachleute: Wahlberechtigte mit Sperrvermerk = Kennbuchstabe A2) und somit nicht mehr am Wahltag im Wahllokal wählen dürfen. So lässt sich also ermitteln, wie hoch der A2-Anteil eines Wahlbezirks für die Briefwahl ist. Rechenbeispiel:

Briefwahlbez.: = insgesamt 500 Wahlbriefe ausgestellt
Wahlbezirk 01 = 250 Wahlbriefe ausgestellt = Anteil 50 %
Wahlbezirk 02 = 150 Wahlbriefe ausgestellt = Anteil 30 %
Wahlbezirk 03 = 100 Wahlbriefe ausgestellt = Anteil 20 %

Nun werden nicht alle ausgestellten Wahlbriefe von den Wahlberechtigten tatsächlich bearbeitet und zurückgesandt (... zum Beispiel nachträglicher Verzicht auf die Wahl). Sind Formvorschriften nicht beachtet, erfolgt ferner keine Auswertung fehlerhafter Wahlbriefe. Die Rücklaufquote der Wahlbriefe ist deshalb nie 100 %.

Sind nun in den Briefwahlbezirken für eine Partei zum Beispiel 170 Stimmen ausgezählt, so wird diese Menge mit den für jeden Wahlbezirk errechneten Anteilen (siehe oben) aufgeteilt:

50 % von 170 Stimmen für Wahlbezirk 01 = 85 Stimmen
30 % von 170 Stimmen für Wahlbezirk 02 = 51 Stimmen
20 % von 170 Stimmen für Wahlbezirk 03 = 34 Stimmen .

Bruchteile in den Berechnungen werden auf ganze Zahlen gerundet. Es sind also kleine Differenzen möglich.
Diese Aufteilungen erfolgt für alle Parteien.

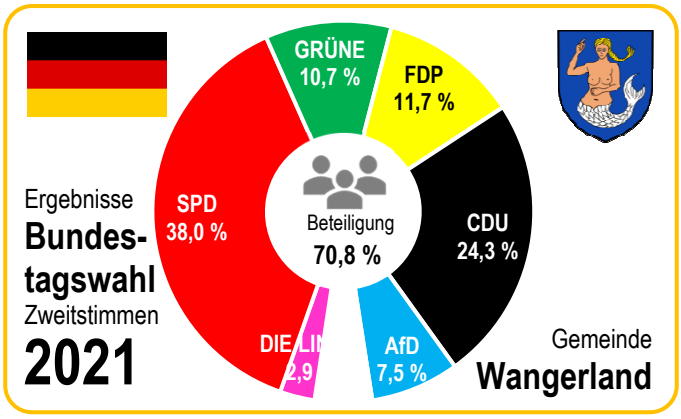

Wahlvorschläge in gleicher Reihenfolge und Anordnung wie auf dem Stimmzettel

Kreiswahlvorschläge Bundestagswahlkreis 26

Erststimme

	Partei	Vor- und Familienname	geboren	Eigene Berufsangabe
D1	CDU	Anne Janßen	1982	Lehrerin
D2	SPD	Siemtje Möller	1983	Lehrerin
D3	FDP	Hendrik Theemann	1969	Soldat
D4	AfD	Joachim Wundrak	1955	Beamter i.R.
D5	GRÜNE	Sina Beckmann	1981	Selbstständige
D6	DIE LINKE.	Hans-Henning Adler	1949	Rechtsanwalt
D7	Die PARTEI	Andreas Tönjes	1969	Politiker
D9	FREIE WÄHLER	Andreas Lang	1957	Facharzt Inn. Med.
D14	MLPD	Carsten Zimmer	1977	Verlagsleiter
D16	dieBasis	Andrea Henning	1965	Callagent

Landeswahlvorschläge Niedersachsen

Zweitstimme

	Partei	Langbezeichnung
F1	CDU	Christlich Demokr. Union Deutschl. in Nds.
F2	SPD	Sozialdemokratische Partei Deutschlands
F3	FDP	Freie Demokratische Partei
F4	AfD	Alternative für Deutschland
F5	GRÜNE	BÜNDNIS 90/DIE GRÜNEN
F6	DIE LINKE.	DIE LINKE.
F7	Die PARTEI	Partei f. Arbeit, Rechtsstaat, Tierschutz u. basisdemokr. Init.
F8	Tierschutzpartei	PARTEI MENSCH UMWELT TIERSCHUTZ
F9	FREIE WÄHLER	FREIE WÄHLER Niedersachsen
F10	PIRATEN	Piratenpartei Deutschland
F11	NPD	Nationaldemokratische Partei Deutschlands
F12	V-Partei³	Partei f. Veränderung, Vegetarier und Vegane
F13	ÖDP	Ökologisch Demokratische Partei
F14	MLPD	Marxistisch-Leninistische Partei Deutschlands
F15	DKP	Deutsche Kommunistische Partei
F16	dieBasis	Basisdemokratische Partei Deutschland
F17	du.	Die Urbane. Eine HipHop Partei
F18	LKR	Liberal-Konservative Reformer
F19	Humanisten	Partei der Humanisten
F20	Team Todenhöfer	Team Todenhöfer - Die Gerechtigkeitspartei
F21	Volt	Volt Deutschland

gewählt über Landesliste

Kreiswahlvorschläge

im Wahlkreis direkt gewählt

Landeswahlvorschläge

Zusammenstellung:
Rudolf Perkams
Mitscherlichstraße 56
26382 Wilhelmshaven
Telefon: 04421/918001 (AB)
E-Mail: rudolf@perkams.eu

Er leitete als kommunaler Beamter das Wahlamt Wilhelmshaven von 1986 bis zur hinausgeschobenen Pensionierung 2014. In dieser Zeit organisierte er 6 Europawahlen, 8 Bundestagswahlen, 7 Landtagswahlen und insgesamt 24 kommunale Wahlen.

Sollte durch irgendeine Formulierung oder Gestaltung der Eindruck einer Parteilichkeit entstehen, so erfolgt diese ohne jede Absicht. Diagramme und Grafiken enthalten zur Anschaulichkeit nur die stimmenbesten Parteien.

Bundestagswahl am 26.09.2021 in Wangerland — Erläuterungen

Rechtsgrundlagen

Wahlrecht: Bundeswahlgesetz und Bundeswahlordnung (mit Wahlkreiseinteilung)
Wahlprüfungsgesetz und Wahlstatistikgesetz

Sitzverteilung

Anzahl Sitze: 598 Sitze im Deutschen Bundestag (darunter 299 Sitze für Direktmandate in den 299 Wahlkreisen); aufgrund von Überhang- und Ausgleichsmandaten nach einem komplizierten Verfahren tatsächlich 736 Sitze

Sperrklausel: Erzielung von mind. 5 % aller gültigen Zweitstimmen in Deutschland oder mindestens 3 Direktmandate

Zuordnung: Divisorverfahren mit Standardrundung (Sainte-Laguë/Schepers-Verfahren)

Wahlperiode: 4 Jahre

Wahlgebiet

Wahlkreis: Bundestagswahlkreis Nr. 26 (von 299):
mit kreisfreie Stadt Wilhelmshaven
mit allen Orten des Landkreises Friesland
mit allen Orten des Landkreises Wittmund

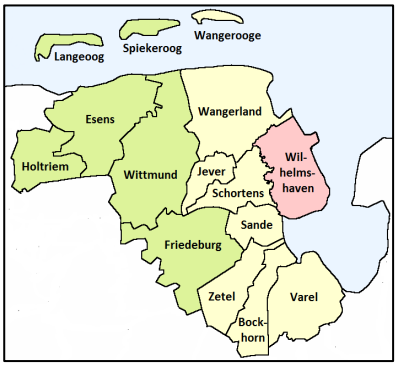

Bundestagswahlkreis 26

Örtliche Einteilung: Kreisangehörige Gemeinde Wangerland:
mit 12 Wahlbezirken
insgesamt 3 Briefwahlbezirke
für alle Wahlbezirke der Stadt

Ortsteile: eigene Zusammenfassung von Ergebnissen nach Ortsteilen bzw. Wohngebieten im Bewusstsein der Bevölkerung

Wählerverzeichnis

Herkunft: deutsche Staatsangehörigkeit am Wahltag

Mindestalter: Vollendung des 18. Lebensjahres am Wahltag (Wählbarkeit: Vollendung des 18. Lebensjahres)

Wohnsitz: seit mindestens 3 Monaten in Deutschland gemeldet bzw. ständiger Aufenthalt (auf Antrag auch im Ausland wohnhafte Deutsche, wenn sie in den letzten 25 Jahren vor dem Wahltag mindestens drei Monate nach dem 14. Lebensjahr in Deutschland gemeldet waren oder einen gewöhnlichen Aufenthalt hatten; Eintragung unter der letzten Adresse vor dem Fortzug)

Zuordnung: entsprechend der am 42. Tag vor dem Wahltag bestehenden Adresse des Wohnsitzes in dem zugehörigen Wahlbezirk des Ortes

Wahlablauf

Wahlzeit: 8.00 bis 18.00 Uhr

Wahlsystem: Jede wählende Person hatte zwei Stimmen:
Erststimme für den Wahlvorschlag im Bundestagswahlkreis (Stimmzettel also einheitlich im Bundestagswahlkreis)
Zweitstimme für den Landeswahlvorschlag (einheitlich in Niedersachsen; alle Angaben des Stimmzettels in blauer Farbe gedruckt)

Organisation

Wahlvorstände: je (Brief-)Wahlbezirk ein (Brief-)Wahlvorstand (ehrenamtlich bis zu 9 Personen)

Übermittlung: telefonisch am Wahlabend an Wahlbehörde; danach förmlich mit (Brief-)Wahlniederschrift mit den Unterschriften der Mitglieder der Brief-)Wahlvorstände

Veröffentlichung: im Internet www.wangerland-online.de

Software: Votemanager von vote-iT-GmbH, Aachen

Kontrolle: Wahlausschuss mit 6 ehrenamtl. Mitgliedern

Definitionen

Wahlberechtigte: Unterscheidung nach Art der Teilnahme:
A1 = Wahlraum (ohne Antrag auf Briefwahl)
A2 = Briefwahl (Unterlagen beantragt und übermittelt; Sperre im Wählerzeichnis)
A3 = nachträglich am Wahltag erfasst
A = insges. (alle Pers. im Wählerverzeichnis)

Wählende: Wahlraum: Stimmzettel-Einwurf in Wahlurne
Wahlbriefe: Zustellung an Wahlbehörde spätestens bis 18:00 Uhr am Wahltag (Zulassung eingegangener Wahlbriefe nur bei förmlicher Korrektheit)

Bekanntgabe

Ergebnisse: nach erster Plausibilitätsprüfung der eingegangenen Wahldaten sofort im Internet

Gültigkeit: zunächst nur vorläufig bis zur endgültigen Entscheidung des Wahlausschusses

Tabellen der Wahlbezirke

Urnenwahl: Feststellungen des Wahlvorstandes mit Bekanntgabe an die Öffentlichkeit

Briefwahl: Feststellungen des Briefwahlvorstandes nur für den Briefwahlbezirk und Bekanntgabe; eigene nicht amtliche Aufteilung der Briefwahlergebnisse auf die Wahlbezirke (jeweils prozentual umgerechnet auf der Basis der Menge der beantragten Wahlbriefe in den jeweiligen Wahlbezirken)

Summenbildung: eigene nicht amtliche Zusammenfassung der Ergebnisse der Urnenwahl und der anteiligen Brefwahl je Wahlbezirk

Diagramme: eigene nicht amtliche Darstellung der Wahldaten nach verschiedenen Gesichtspunkten (Anordnung der Parteien gemäß der Sitzverteilung im Deutschen Bundestag)

Bundestagswahl am 26.09.2021 in Wangerland — insgesamt

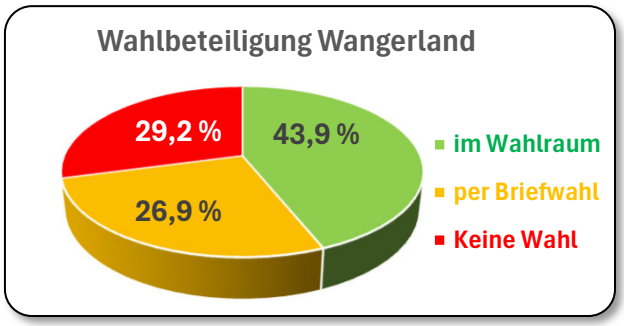

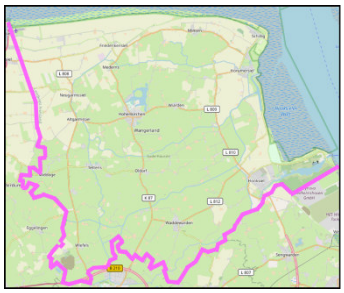

Fläche 2021	km²	Anteil
insgesamt:	176,19	↰
dar. Siedlung	11,90	6,8 %
dar. Verkehr	5,57	3,2 %
dar. Vegetation	154,29	87,6 %

Wetter
mittags am Wahltag
Temperatur: 21°
Bewölkung: bewölkt

		Wangerland zusammen (Urnenwahl und Briefwahl)		insgesamt Urnenwahl (Ergebnis im Wahlraum)		insgesamt Briefwahl (Auswertung der zugel. Wahlbriefe)	
	Wählerverzeichnis						
A	Wahlberechtigte P.	8 008	↰	5 700	↰	2 308	↰
B	Wählende Personen	5 671	70,82 %	3 513	61,63 %	2 158	93,50 %
	Erststimmen						
C	ungültige Erststimmen	51		37	1,05 %	14	0,65 %
D	gültige Erststimmen	5 620	↰	3 476	↰	2 144	↰
D1	CDU Janßen	1 424	25,34 %	836	24,05 %	588	27,43 %
D2	SPD Möller	2 539	45,18 %	1 588	45,68 %	951	44,36 %
D3	FDP Theemann	417	7,42 %	252	7,25 %	165	7,70 %
D4	AfD Wundrak	383	6,81 %	260	7,48 %	123	5,74 %
D5	GRÜNE Beckmann	488	8,68 %	302	8,69 %	186	8,68 %
D6	DIE LINKE. Adler	132	2,35 %	86	2,47 %	46	2,15 %
D7	Die PARTEI Tönjes	80	1,42 %	52	1,50 %	28	1,31 %
D9	FREIE WÄHLER Lang	88	1,57 %	51	1,47 %	37	1,73 %
D14	MLPD Zimmer	6	0,11 %	2	0,06 %	4	0,19 %
D16	dieBasis Henning	63	1,12 %	47	1,35 %	16	0,75 %
	Zweitstimmen						
E	ung. Zweitstimmen	65		52	1,48 %	13	0,60 %
F	gült. Zweitstimmen	5 606	↰	3 461	↰	2 145	↰
F1	CDU	1 361	24,28 %	793	22,91 %	568	26,48 %
F2	SPD	2 131	38,01 %	1 336	38,60 %	795	37,06 %
F3	FDP	656	11,70 %	411	11,88 %	245	11,42 %
F4	AfD	422	7,53 %	293	8,47 %	129	6,01 %
F5	GRÜNE	600	10,70 %	350	10,11 %	250	11,66 %
F6	DIE LINKE.	164	2,93 %	104	3,00 %	60	2,80 %
F7	Die PARTEI	42	0,75 %	28	0,81 %	14	0,65 %
F8	Tierschutzpartei	85	1,52 %	53	1,53 %	32	1,49 %
F9	FREIE WÄHLER	56	1,00 %	31	0,90 %	25	1,17 %
F10	PIRATEN	15	0,27 %	12	0,35 %	3	0,14 %
F11	NPD	4	0,07 %	3	0,09 %	1	0,05 %
F12	V-Partei³	3	0,05 %	2	0,06 %	1	0,05 %
F13	ÖDP	1	0,02 %	1	0,03 %	0	0,00 %
F14	MLPD	3	0,05 %	1	0,03 %	2	0,09 %
F15	DKP	0	0,00 %	0	0,00 %	0	0,00 %
F16	dieBasis	49	0,87 %	33	0,95 %	16	0,75 %
F17	du.	1	0,02 %	1	0,03 %	0	0,00 %
F18	LKR	0	0,00 %	0	0,00 %	0	0,00 %
F19	Humanisten	3	0,05 %	3	0,09 %	0	0,00 %
F20	Team Todenhöfer	2	0,04 %	0	0,00 %	2	0,09 %
F21	Volt	8	0,14 %	6	0,17 %	2	0,09 %

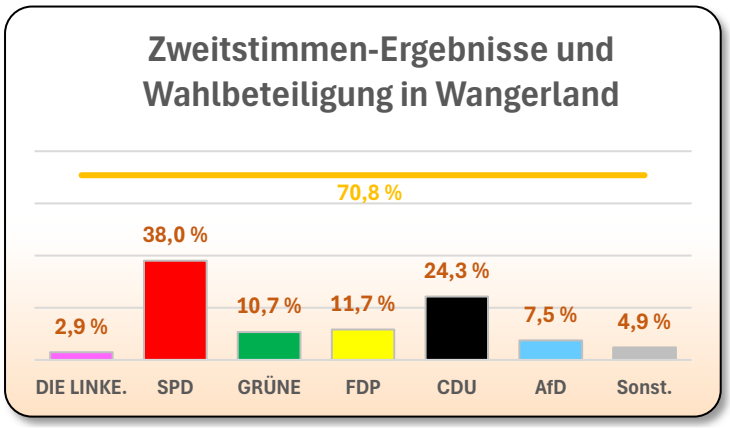

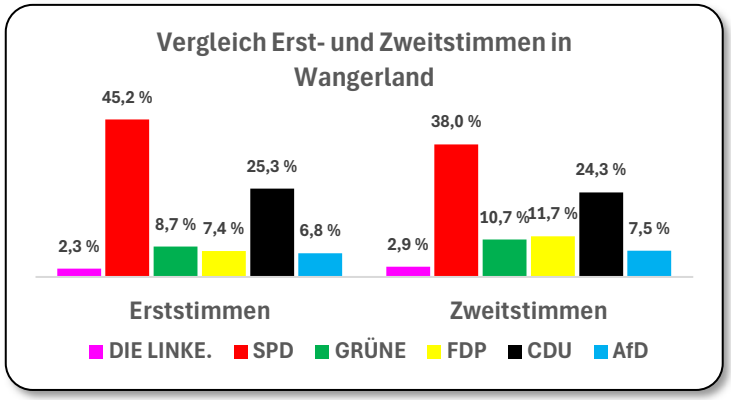

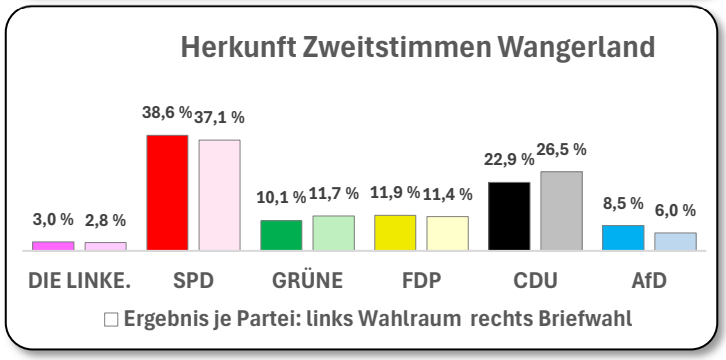

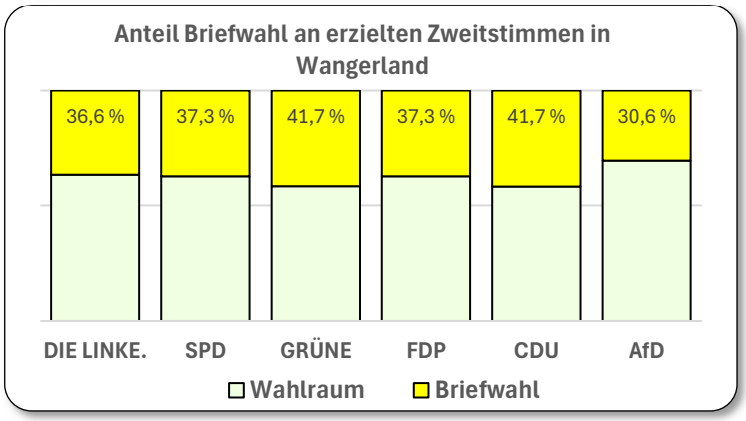

Wangerland: %-Ergebnisse der Zweitstimmen (mit Briefwahl)

	DIE LINKE.	SPD	GRÜNE	FDP	CDU	AfD
Stadt insgesamt	**2,9 %**	**38,0 %**	**10,7 %**	**11,7 %**	**24,3 %**	**7,5 %**
Altebrücke	2,6 %	28,0 %	19,3 %	13,7 %	22,2 %	7,9 %
Friederikensiel	1,4 %	36,3 %	10,2 %	9,9 %	27,5 %	8,2 %
Hohenkirchen	3,8 %	41,2 %	9,1 %	11,6 %	23,3 %	7,1 %
Hooksiel	2,5 %	40,1 %	11,0 %	10,9 %	22,6 %	7,7 %
Horumersiel	3,9 %	29,2 %	12,2 %	12,2 %	30,3 %	6,9 %
Minsen	1,7 %	42,8 %	10,1 %	14,2 %	20,3 %	6,4 %
Neugarmssiel	1,5 %	36,1 %	9,2 %	9,9 %	29,4 %	10,0 %
Oldorf	1,7 %	39,7 %	11,2 %	9,6 %	24,1 %	5,9 %
Tettens	2,8 %	37,9 %	9,3 %	12,9 %	24,7 %	6,6 %
Waddewarden	2,5 %	36,3 %	11,0 %	14,5 %	23,8 %	8,7 %
Wiarden	3,4 %	39,1 %	9,4 %	9,1 %	24,1 %	9,2 %
Wiefels	5,3 %	37,4 %	15,1 %	9,8 %	21,1 %	6,2 %

Wangerland — Vergleich der Bundestagswahlen 2017 und 2021

Veränderung 2021 gegenüber 2017 in den Prozentanteilen mit Briefwahl

	DIE LINKE.			SPD			GRÜNE			FDP			CDU			AfD		
	2017	2021		2017	2021		2017	2021		2017	2021		2017	2021		2017	2021	
Stadt insgesamt	4,9 %	2,9 %	↓	30,0 %	38,0 %	↑	6,2 %	10,7 %	↑	11,5 %	11,7 %	→	37,1 %	24,3 %	↓	7,5 %	7,5 %	→
Altebrücke	1,8 %	2,6 %	→	23,7 %	28,0 %	↑	11,3 %	19,3 %	↑	13,5 %	13,7 %	→	42,3 %	22,2 %	↓	5,4 %	7,9 %	↑
Friederikensiel	4,1 %	1,4 %	↓	26,4 %	36,3 %	↑	5,3 %	10,2 %	↑	7,5 %	9,9 %	↑	44,0 %	27,5 %	↓	6,5 %	8,2 %	↑
Hohenkirchen	5,1 %	3,8 %	→	30,2 %	41,2 %	↑	6,2 %	9,1 %	↑	10,2 %	11,6 %	→	37,4 %	23,3 %	↓	8,0 %	7,1 %	→
Hooksiel	4,6 %	2,5 %	↓	31,1 %	40,1 %	↑	6,7 %	11,0 %	↑	11,7 %	10,9 %	→	34,4 %	22,6 %	↓	8,6 %	7,7 %	→
Horumersiel	4,3 %	3,9 %	→	26,2 %	29,2 %	↑	5,5 %	12,2 %	↑	15,9 %	12,2 %	↓	38,1 %	30,3 %	↓	8,1 %	6,9 %	→
Minsen	5,0 %	1,7 %	↓	34,1 %	42,8 %	↑	5,6 %	10,1 %	↑	12,5 %	14,2 %	↑	35,7 %	20,3 %	↓	4,8 %	6,4 %	↑
Neugarmssiel	3,5 %	1,5 %	↓	29,6 %	36,1 %	↑	6,3 %	9,2 %	↑	10,8 %	9,9 %	→	40,6 %	29,4 %	↓	7,0 %	10,0 %	↑
Oldorf	6,3 %	1,7 %	↓	29,1 %	39,7 %	↑	6,3 %	11,2 %	↑	13,5 %	9,6 %	↓	33,5 %	24,1 %	↓	6,2 %	5,9 %	→
Tettens	5,0 %	2,8 %	↓	30,5 %	37,9 %	↑	6,8 %	9,3 %	↑	12,6 %	12,9 %	→	35,8 %	24,7 %	↓	6,7 %	6,6 %	→
Waddewarden	5,4 %	2,5 %	↓	29,2 %	36,3 %	↑	6,0 %	11,0 %	↑	10,5 %	14,5 %	↑	39,2 %	23,8 %	↓	7,8 %	8,7 %	→
Wiarden	5,3 %	3,4 %	↓	33,4 %	39,1 %	↑	5,9 %	9,4 %	↑	9,1 %	9,1 %	→	37,5 %	24,1 %	↓	6,7 %	9,2 %	↑
Wiefels	9,5 %	5,3 %	↓	31,4 %	37,4 %	↑	3,8 %	15,1 %	↑	8,7 %	9,8 %	→	38,4 %	21,1 %	↓	5,4 %	6,2 %	→

↑ Verbesserung um mind. 1,5 % ↓ Verschlechterung um mind. 1,5 %

Bundestagswahl 2021 (Brief-)Wahlbezirke in Wangerland

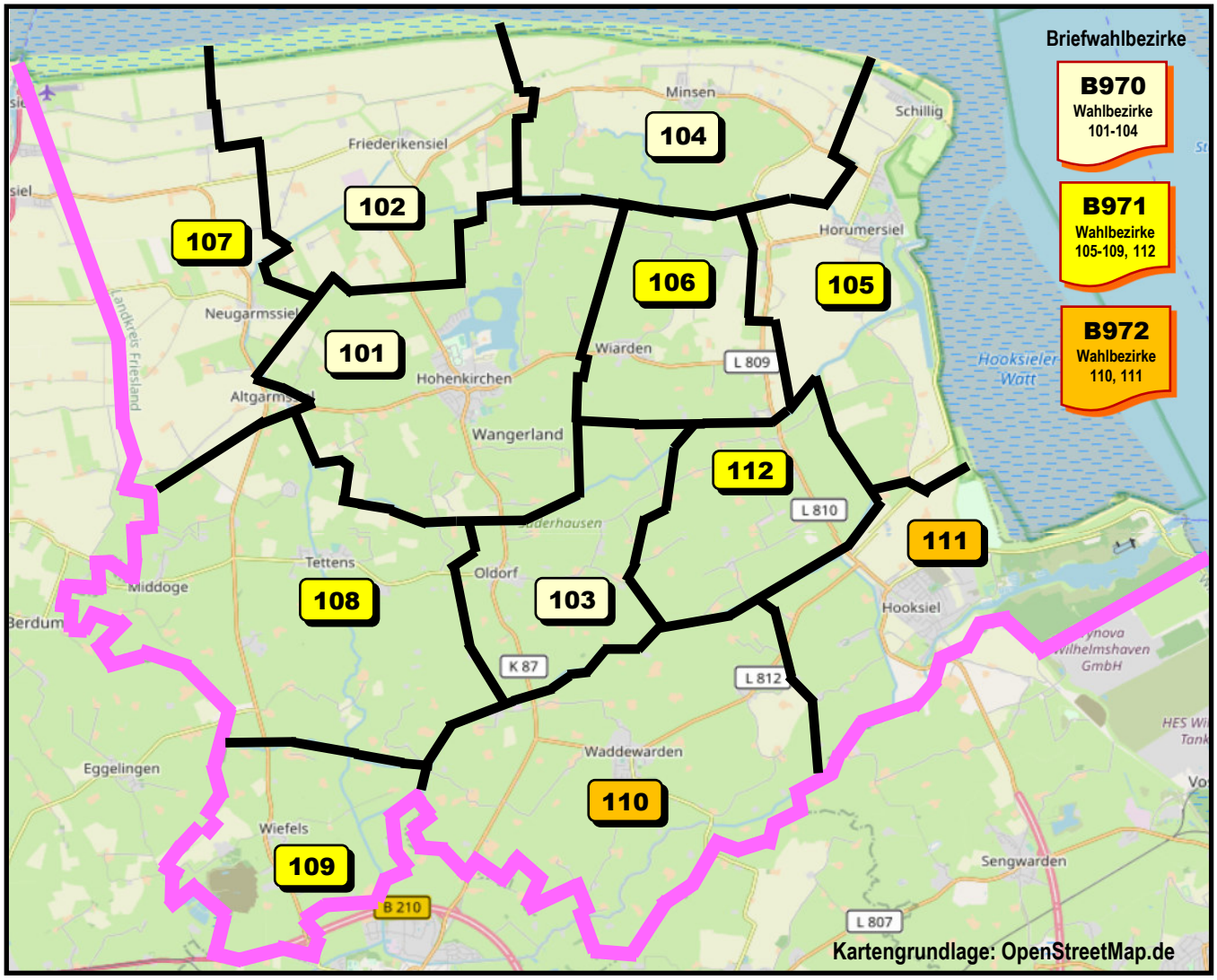

Bundestagswahl am 26.09.2021 in Wangerland — Altebrücke

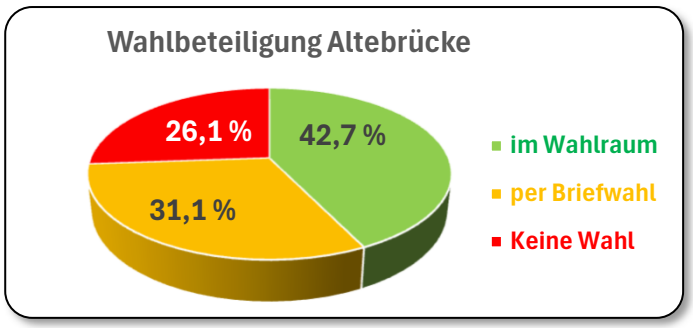

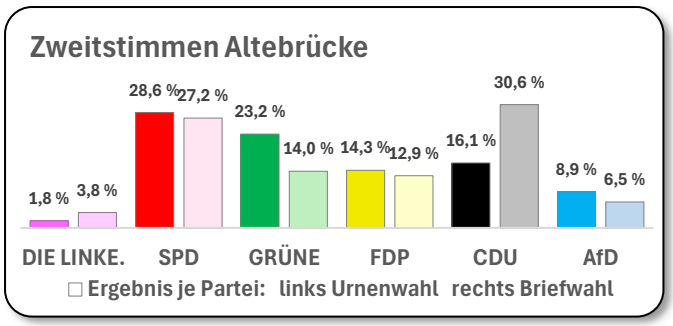

Wahlbezirke	Ortsteil zusammen Urnenwahl und Briefwahl		112 Urnenwahl Ergebnis im Wahlraum		Briefwahl 6,41 %-Anteil Br.-bez. 971	
Wählerverzeichnis (Urnenwahl: Personen und Wahlbeteiligung; Briefwahl: Rücklaufquote zugelassener Wahlbriefe)						
A Wahlberechtigte P.	131	↰	88	↰	43	↰
B Wählende Personen	97	73,86 %	56	63,64 %	41	94,78 %
Erststimmen						
C ungültige Erststimmen	0		0	0,00 %	0	0,16 %
D gültige Erststimmen	97	↰	56	↰	41	↰
D1 CDU Janßen	21	22,23 %	9	16,07 %	12	30,71 %
D2 SPD Möller	34	35,03 %	19	33,93 %	15	36,54 %
D3 FDP Theemann	9	8,95 %	5	8,93 %	4	8,98 %
D4 AfD Wundrak	7	6,79 %	4	7,14 %	3	6,30 %
D5 GRÜNE Beckmann	18	18,46 %	14	25,00 %	4	9,45 %
D6 DIE LINKE. Adler	2	2,29 %	1	1,79 %	1	2,99 %
D7 Die PARTEI Tönjes	1	0,86 %	0	0,00 %	1	2,05 %
D9 FREIE WÄHLER Lang	1	0,73 %	0	0,00 %	1	1,73 %
D14 MLPD Zimmer	0	0,13 %	0	0,00 %	0	0,00 %
D16 dieBasis Henning	4	4,53 %	4	7,14 %	0	0,00 %
Zweitstimmen						
E ung. Zweitstimmen	0		0	0,00 %	0	0,16 %
F gült. Zweitstimmen	97	↰	56	↰	41	↰
F1 CDU	21	22,17 %	9	16,07 %	12	30,55 %
F2 SPD	27	28,01 %	16	28,57 %	11	27,24 %
F3 FDP	13	13,71 %	8	14,29 %	5	12,91 %
F4 AfD	8	7,89 %	5	8,93 %	3	6,46 %
F5 GRÜNE	19	19,34 %	13	23,21 %	6	14,02 %
F6 DIE LINKE.	3	2,62 %	1	1,79 %	2	3,78 %
F7 Die PARTEI	0	0,33 %	0	0,00 %	0	0,00 %
F8 Tierschutzpartei	2	1,76 %	1	1,79 %	1	1,73 %
F9 FREIE WÄHLER	0	0,27 %	0	0,00 %	0	0,00 %
F10 PIRATEN	0	0,07 %	0	0,00 %	0	0,00 %
F11 NPD	0	0,00 %	0	0,00 %	0	0,00 %
F12 V-Partei³	0	0,00 %	0	0,00 %	0	0,00 %
F13 ÖDP	0	0,00 %	0	0,00 %	0	0,00 %
F14 MLPD	0	0,13 %	0	0,00 %	0	0,00 %
F15 DKP	0	0,00 %	0	0,00 %	0	0,00 %
F16 dieBasis	3	3,57 %	3	5,36 %	0	0,00 %
F17 du.	0	0,00 %	0	0,00 %	0	0,00 %
F18 LKR	0	0,00 %	0	0,00 %	0	0,00 %
F19 Humanisten	0	0,00 %	0	0,00 %	0	0,00 %
F20 Team Todenhöfer	0	0,07 %	0	0,00 %	0	0,00 %
F21 Volt	0	0,07 %	0	0,00 %	0	0,00 %

Bundestagswahl am 26.09.2021 in Wangerland — Friederikensiel

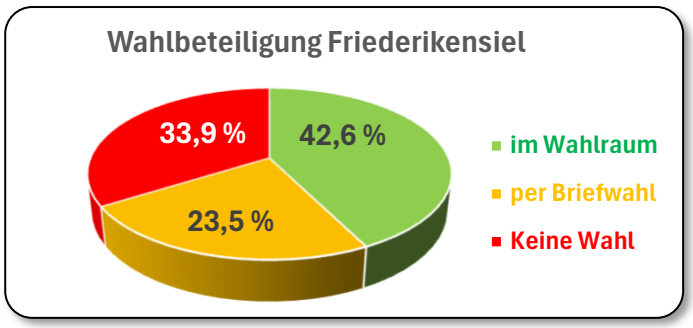

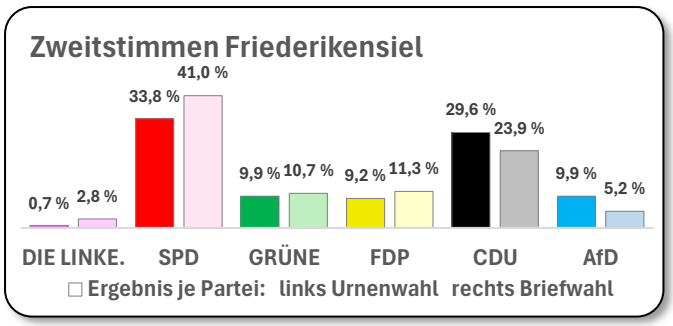

Wahlbezirke	einschließlich Mederns	Ortsteil zusammen Urnenwahl und Briefwahl		102 Urnenwahl Ergebnis im Wahlraum		Briefwahl 11,94 %-Anteil Br.-bez. 970	
	Wählerverzeichnis (Urnenwahl: Personen und Wahlbeteiligung; Briefwahl: Rücklaufquote zugelassener Wahlbriefe)						
A	Wahlberechtigte P.	336	↰	253	↰	83	↰
B	Nählende Personen	222	66,09 %	143	56,52 %	79	95,25 %
	Erststimmen						
C	ıngült. Erststimmen	1		0	0,00 %	1	1,06 %
D	ɟültige Erststimmen	221	↰	143	↰	78	↰
D1	CDU Janßen	61	27,53 %	40	27,97 %	21	26,72 %
D2	SPD Möller	96	43,51 %	59	41,26 %	37	47,63 %
D3	FDP Theemann	16	7,08 %	11	7,69 %	5	5,95 %
D4	AfD Wundrak	17	7,60 %	13	9,09 %	4	4,89 %
D5	GRÜNE Beckmann	17	7,49 %	10	6,99 %	7	8,40 %
D6	DIE LINKE. Adler	3	1,21 %	1	0,70 %	2	2,14 %
D7	Die PARTEI Tönjes	4	1,84 %	3	2,10 %	1	1,37 %
D9	ꞩEIE WÄHLER Lang	4	1,79 %	3	2,10 %	1	1,22 %
D14	MLPD Zimmer	1	0,56 %	1	0,70 %	0	0,00 %
D16	dieBasis Henning	3	1,39 %	2	1,40 %	1	1,37 %
	Zweitstimmen						
E	ung. Zweitstimmen	2		1	0,70 %	1	1,21 %
F	gült. Zweitstimmen	220	↰	142	↰	78	↰
F1	CDU	61	27,55 %	42	29,58 %	19	23,85 %
F2	SPD	80	36,35 %	48	33,80 %	32	40,98 %
F3	FDP	22	9,92 %	13	9,15 %	9	11,31 %
F4	AfD	18	8,21 %	14	9,86 %	4	5,20 %
F5	GRÜNE	22	10,16 %	14	9,86 %	8	10,70 %
F6	DIE LINKE.	3	1,43 %	1	0,70 %	2	2,75 %
F7	Die PARTEI	3	1,23 %	2	1,41 %	1	0,92 %
F8	Tierschutzpartei	4	1,91 %	3	2,11 %	1	1,53 %
F9	FREIE WÄHLER	2	0,83 %	1	0,70 %	1	1,07 %
F10	PIRATEN	1	0,51 %	1	0,70 %	0	0,00 %
F11	NPD	0	0,05 %	0	0,00 %	0	0,00 %
F12	V-Partei³	0	0,00 %	0	0,00 %	0	0,00 %
F13	ÖDP	0	0,00 %	0	0,00 %	0	0,00 %
F14	MLPD	1	0,45 %	1	0,70 %	0	0,00 %
F15	DKP	0	0,00 %	0	0,00 %	0	0,00 %
F16	dieBasis	3	1,34 %	2	1,41 %	1	1,22 %
F17	du.	0	0,00 %	0	0,00 %	0	0,00 %
F18	LKR	0	0,00 %	0	0,00 %	0	0,00 %
F19	Humanisten	0	0,00 %	0	0,00 %	0	0,00 %
F20	Team Todenhöfer	0	0,05 %	0	0,00 %	0	0,00 %
F21	Volt	0	0,00 %	0	0,00 %	0	0,00 %

Bundestagswahl am 26.09.2021 in Wangerland — Hohenkirchen

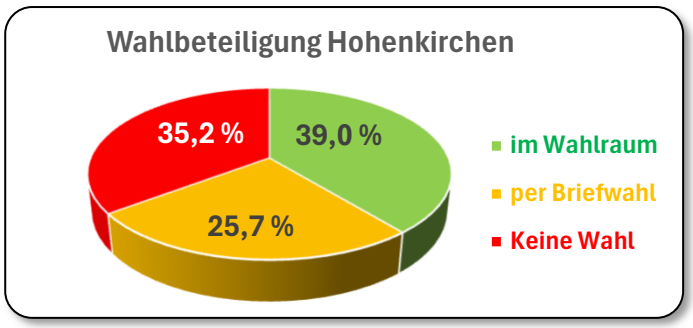

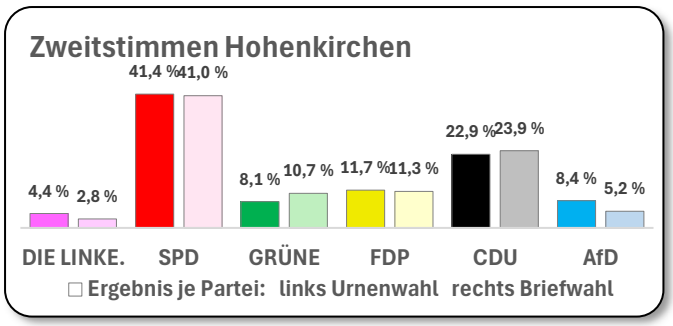

Wahlbezirke	Ortsteil zusammen Urnenwahl und Briefwahl		101 Urnenwahl Ergebnis im Wahlraum		Briefwahl 63,74 %-Anteil Br.-bez. 970	
Wählerverzeichnis (Urnenwahl: Personen und Wahlbeteiligung; Briefwahl: Rücklaufquote zugelassener Wahlbriefe)						
A Wahlberechtigte P.	1 640	↰	1 197	↰	443	↰
B Wählende Personen	1 062	64,75 %	640	53,47 %	422	95,25 %
Erststimmen						
C ungültige Erststimmen	8		4	0,63 %	4	1,06 %
D gültige Erststimmen	1 054	↰	636	↰	418	↰
D1 CDU Janßen	262	24,83 %	150	23,58 %	112	26,72 %
D2 SPD Möller	519	49,25 %	320	50,31 %	199	47,63 %
D3 FDP Theemann	68	6,44 %	43	6,76 %	25	5,95 %
D4 AfD Wundrak	64	6,11 %	44	6,92 %	20	4,89 %
D5 GRÜNE Beckmann	76	7,22 %	41	6,45 %	35	8,40 %
D6 DIE LINKE. Adler	25	2,37 %	16	2,52 %	9	2,14 %
D7 Die PARTEI Tönjes	11	1,02 %	5	0,79 %	6	1,37 %
D9 FREIE WÄHLER Lang	15	1,43 %	10	1,57 %	5	1,22 %
D14 MLPD Zimmer	1	0,12 %	0	0,00 %	1	0,31 %
D16 dieBasis Henning	13	1,21 %	7	1,10 %	6	1,37 %
Zweitstimmen						
E ungültige Zweitstimmen	15		10	1,56 %	5	1,21 %
F gültige Zweitstimmen	1 047	↰	630	↰	417	↰
F1 CDU	243	23,25 %	144	22,86 %	99	23,85 %
F2 SPD	432	41,25 %	261	41,43 %	171	40,98 %
F3 FDP	121	11,57 %	74	11,75 %	47	11,31 %
F4 AfD	75	7,13 %	53	8,41 %	22	5,20 %
F5 GRÜNE	96	9,13 %	51	8,10 %	45	10,70 %
F6 DIE LINKE.	39	3,77 %	28	4,44 %	11	2,75 %
F7 Die PARTEI	6	0,56 %	2	0,32 %	4	0,92 %
F8 Tierschutzpartei	9	0,90 %	3	0,48 %	6	1,53 %
F9 FREIE WÄHLER	6	0,62 %	2	0,32 %	4	1,07 %
F10 PIRATEN	5	0,44 %	4	0,63 %	1	0,15 %
F11 NPD	2	0,16 %	1	0,16 %	1	0,15 %
F12 V-Partei³	0	0,00 %	0	0,00 %	0	0,00 %
F13 ÖDP	0	0,00 %	0	0,00 %	0	0,00 %
F14 MLPD	0	0,00 %	0	0,00 %	0	0,00 %
F15 DKP	0	0,00 %	0	0,00 %	0	0,00 %
F16 dieBasis	9	0,87 %	4	0,63 %	5	1,22 %
F17 du.	0	0,00 %	0	0,00 %	0	0,00 %
F18 LKR	0	0,00 %	0	0,00 %	0	0,00 %
F19 Humanisten	1	0,10 %	1	0,16 %	0	0,00 %
F20 Team Todenhöfer	1	0,06 %	0	0,00 %	1	0,15 %
F21 Volt	2	0,19 %	2	0,32 %	0	0,00 %

Bundestagswahl am 26.09.2021 in Wangerland — Hooksiel

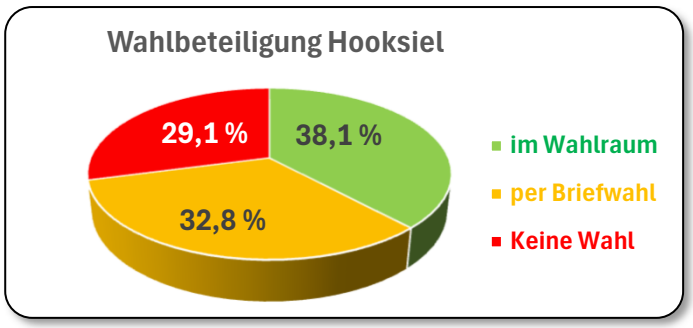

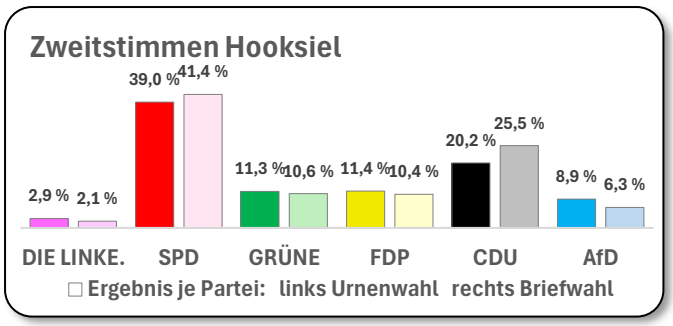

Wahlbezirke		Ortsteil zusammen Urnenwahl und Briefwahl		111 Urnenwahl Ergebnis im Wahlraum		Briefwahl 76,54 %-Anteil Br.-bez. 972	
	Wählerverzeichnis (Urnenwahl: Personen und Wahlbeteiligung; Briefwahl: Rücklaufquote zugelassener Wahlbriefe)						
A	Wahlberechtigte P.	2 005	↰	1 284	↰	721	↰
B	Nählende Personen	1 421	70,88 %	763	59,42 %	658	91,30 %
	Erststimmen						
C	ıngült. Erststimmen	11		6	0,79 %	5	0,70 %
D	ɟültige Erststimmen	1 411	↰	757	↰	654	↰
D1	CDU Janßen	338	23,95 %	171	22,59 %	167	25,53 %
D2	SPD Möller	646	45,76 %	334	44,12 %	312	47,66 %
D3	FDP Theemann	108	7,64 %	55	7,27 %	53	8,08 %
D4	AfD Wundrak	94	6,67 %	55	7,27 %	39	5,97 %
D5	GRÜNE Beckmann	132	9,38 %	78	10,30 %	54	8,31 %
D6	DIE LINKE. Adler	33	2,34 %	23	3,04 %	10	1,52 %
D7	Die PARTEI Tönjes	24	1,67 %	19	2,51 %	5	0,70 %
D9	ꞩEIE WÄHLER Lang	23	1,61 %	9	1,19 %	14	2,11 %
D14	MLPD Zimmer	0	0,00 %	0	0,00 %	0	0,00 %
D16	dieBasis Henning	14	0,98 %	13	1,72 %	1	0,12 %
	Zweitstimmen						
E	ung. Zweitstimmen	12		9	1,18 %	3	0,47 %
F	gült. Zweitstimmen	1 409	↰	754	↰	655	↰
F1	CDU	319	22,63 %	152	20,16 %	167	25,47 %
F2	SPD	565	40,09 %	294	38,99 %	271	41,36 %
F3	FDP	154	10,94 %	86	11,41 %	68	10,40 %
F4	AfD	108	7,69 %	67	8,89 %	41	6,31 %
F5	GRÜNE	155	10,97 %	85	11,27 %	70	10,63 %
F6	DIE LINKE.	36	2,54 %	22	2,92 %	14	2,10 %
F7	Die PARTEI	12	0,87 %	10	1,33 %	2	0,35 %
F8	Tierschutzpartei	23	1,66 %	15	1,99 %	8	1,29 %
F9	FREIE WÄHLER	19	1,33 %	8	1,06 %	11	1,64 %
F10	PIRATEN	2	0,13 %	1	0,13 %	1	0,12 %
F11	NPD	1	0,07 %	1	0,13 %	0	0,00 %
F12	V-Partei³	2	0,13 %	1	0,13 %	1	0,12 %
F13	ÖDP	0	0,00 %	0	0,00 %	0	0,00 %
F14	MLPD	0	0,00 %	0	0,00 %	0	0,00 %
F15	DKP	0	0,00 %	0	0,00 %	0	0,00 %
F16	dieBasis	9	0,62 %	8	1,06 %	1	0,12 %
F17	du.	1	0,07 %	1	0,13 %	0	0,00 %
F18	LKR	0	0,00 %	0	0,00 %	0	0,00 %
F19	Humanisten	0	0,00 %	0	0,00 %	0	0,00 %
F20	Team Todenhöfer	0	0,00 %	0	0,00 %	0	0,00 %
F21	Volt	4	0,27 %	3	0,40 %	1	0,12 %

Bundestagswahl am 26.09.2021 in Wangerland — Horumersiel

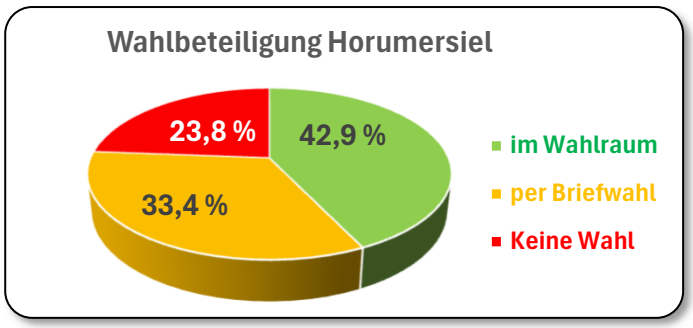

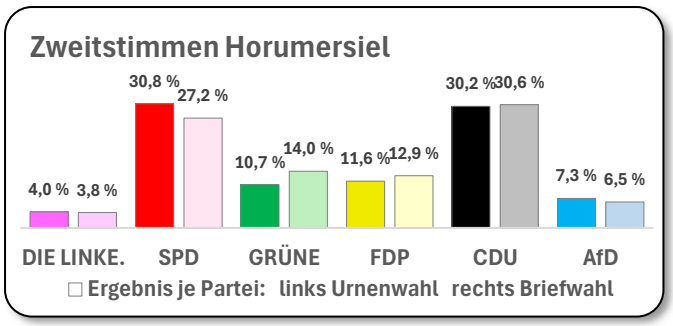

Wahlbezirke	einschließlich Wohngebiet Schillig	Ortsteil zusammen Urnenwahl und Briefwahl		105 Urnenwahl Ergebnis im Wahlraum		Briefwahl 41,13 %-Anteil Br.-bez. 971	
	Wählerverzeichnis (Urnenwahl: Personen und Wahlbeteiligung; Briefwahl: Rücklaufquote zugelassener Wahlbriefe)						
A	Wahlberechtigte P.	784	↰	508	↰	276	↰
B	Wählende Personen	598	76,22 %	336	66,14 %	262	94,78 %
	Erststimmen						
C	ungültige Erststimmen	8		8	2,38 %	0	0,16 %
D	gültige Erststimmen	589	↰	328	↰	261	↰
D1	CDU Janßen	175	29,74 %	95	28,96 %	80	30,71 %
D2	SPD Möller	220	37,41 %	125	38,11 %	95	36,54 %
D3	FDP Theemann	48	8,22 %	25	7,62 %	23	8,98 %
D4	AfD Wundrak	43	7,38 %	27	8,23 %	16	6,30 %
D5	GRÜNE Beckmann	55	9,28 %	30	9,15 %	25	9,45 %
D6	DIE LINKE. Adler	20	3,36 %	12	3,66 %	8	2,99 %
D7	Die PARTEI Tönjes	10	1,76 %	5	1,52 %	5	2,05 %
D9	FREIE WÄHLER Lang	9	1,45 %	4	1,22 %	5	1,73 %
D14	MLPD Zimmer	1	0,14 %	0	0,00 %	1	0,31 %
D16	dieBasis Henning	7	1,27 %	5	1,52 %	2	0,94 %
	Zweitstimmen						
E	ung. Zweitstimmen	8		8	2,38 %	0	0,16 %
F	gült. Zweitstimmen	589	↰	328	↰	261	↰
F1	CDU	179	30,35 %	99	30,18 %	80	30,55 %
F2	SPD	172	29,22 %	101	30,79 %	71	27,24 %
F3	FDP	72	12,17 %	38	11,59 %	34	12,91 %
F4	AfD	41	6,94 %	24	7,32 %	17	6,46 %
F5	GRÜNE	72	12,15 %	35	10,67 %	37	14,02 %
F6	DIE LINKE.	23	3,88 %	13	3,96 %	10	3,78 %
F7	Die PARTEI	5	0,86 %	3	0,91 %	2	0,79 %
F8	Tierschutzpartei	10	1,62 %	5	1,52 %	5	1,73 %
F9	FREIE WÄHLER	5	0,79 %	3	0,91 %	2	0,63 %
F10	PIRATEN	1	0,24 %	1	0,30 %	0	0,00 %
F11	NPD	0	0,00 %	0	0,00 %	0	0,00 %
F12	V-Partei³	1	0,17 %	1	0,30 %	0	0,00 %
F13	ÖDP	1	0,17 %	1	0,30 %	0	0,00 %
F14	MLPD	1	0,14 %	0	0,00 %	1	0,31 %
F15	DKP	0	0,00 %	0	0,00 %	0	0,00 %
F16	dieBasis	7	1,17 %	4	1,22 %	3	1,10 %
F17	du.	0	0,00 %	0	0,00 %	0	0,00 %
F18	LKR	0	0,00 %	0	0,00 %	0	0,00 %
F19	Humanisten	0	0,00 %	0	0,00 %	0	0,00 %
F20	Team Todenhöfer	0	0,07 %	0	0,00 %	0	0,00 %
F21	Volt	0	0,07 %	0	0,00 %	0	0,00 %

Bundestagswahl am 26.09.2021 in Wangerland — Minsen

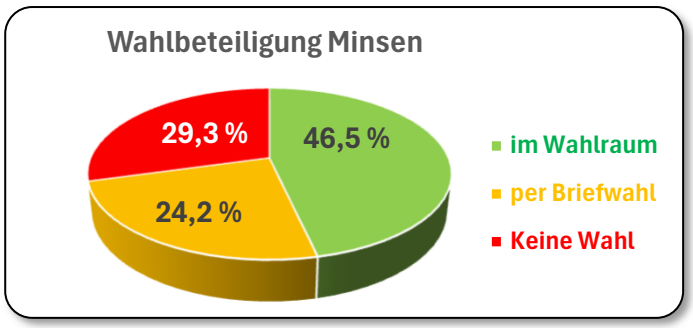

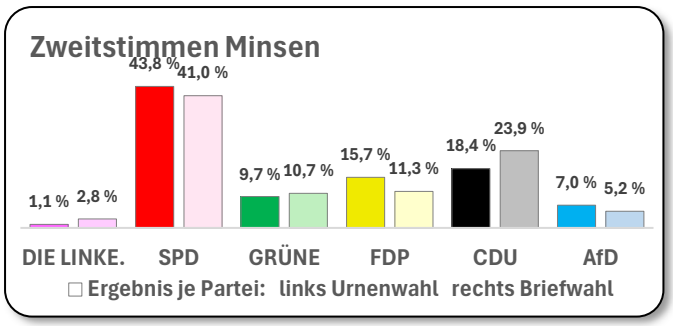

Wahlbezirke		Ortsteil zusammen Urnenwahl und Briefwahl		104 Urnenwahl Ergebnis im Wahlraum		Briefwahl 14,96 %-Anteil Br.-bez. 970	
	Wählerverzeichnis (Urnenwahl: Personen und Wahlbeteiligung; Briefwahl: Rücklaufquote zugelassener Wahlbriefe)						
A	Wahlberechtigte P.	409	↰	305	↰	104	↰
B	Wählende Personen	289	70,68 %	190	62,30 %	99	95,25 %
	Erststimmen						
C	ungültige Erststimmen	5		4	2,11 %	1	1,06 %
D	gültige Erststimmen	284	↰	186	↰	98	↰
D1	CDU Janßen	67	23,66 %	41	22,04 %	26	26,72 %
D2	SPD Möller	143	50,24 %	96	51,61 %	47	47,63 %
D3	FDP Theemann	24	8,39 %	18	9,68 %	6	5,95 %
D4	AfD Wundrak	16	5,56 %	11	5,91 %	5	4,89 %
D5	GRÜNE Beckmann	19	6,77 %	11	5,91 %	8	8,40 %
D6	DIE LINKE. Adler	3	1,09 %	1	0,54 %	2	2,14 %
D7	Die PARTEI Tönjes	3	1,18 %	2	1,08 %	1	1,37 %
D9	FREIE WÄHLER Lang	4	1,48 %	3	1,61 %	1	1,22 %
D14	MLPD Zimmer	0	0,11 %	0	0,00 %	0	0,00 %
D16	dieBasis Henning	4	1,53 %	3	1,61 %	1	1,37 %
	Zweitstimmen						
E	ung. Zweitstimmen	6		5	2,63 %	1	1,21 %
F	gült. Zweitstimmen	283	↰	185	↰	98	↰
F1	CDU	57	20,27 %	34	18,38 %	23	23,85 %
F2	SPD	121	42,81 %	81	43,78 %	40	40,98 %
F3	FDP	40	14,17 %	29	15,68 %	11	11,31 %
F4	AfD	18	6,39 %	13	7,03 %	5	5,20 %
F5	GRÜNE	28	10,07 %	18	9,73 %	10	10,70 %
F6	DIE LINKE.	5	1,66 %	2	1,08 %	3	2,75 %
F7	Die PARTEI	2	0,67 %	1	0,54 %	1	0,92 %
F8	Tierschutzpartei	4	1,59 %	3	1,62 %	1	1,53 %
F9	FREIE WÄHLER	2	0,72 %	1	0,54 %	1	1,07 %
F10	PIRATEN	0	0,05 %	0	0,00 %	0	0,00 %
F11	NPD	0	0,05 %	0	0,00 %	0	0,00 %
F12	V-Partei³	0	0,00 %	0	0,00 %	0	0,00 %
F13	ÖDP	0	0,00 %	0	0,00 %	0	0,00 %
F14	MLPD	0	0,00 %	0	0,00 %	0	0,00 %
F15	DKP	0	0,00 %	0	0,00 %	0	0,00 %
F16	dieBasis	4	1,48 %	3	1,62 %	1	1,22 %
F17	du.	0	0,00 %	0	0,00 %	0	0,00 %
F18	LKR	0	0,00 %	0	0,00 %	0	0,00 %
F19	Humanisten	0	0,00 %	0	0,00 %	0	0,00 %
F20	Team Todenhöfer	0	0,05 %	0	0,00 %	0	0,00 %
F21	Volt	0	0,00 %	0	0,00 %	0	0,00 %

Bundestagswahl am 26.09.2021 in Wangerland — Neugarmssiel

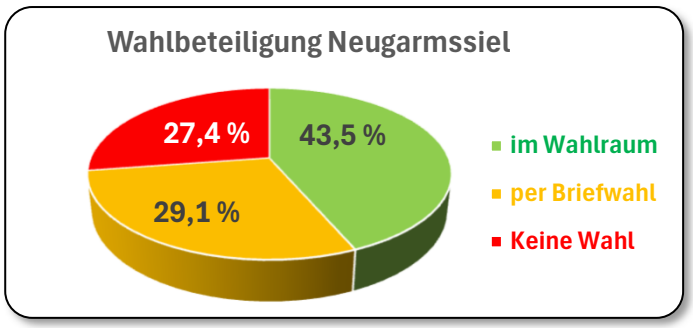

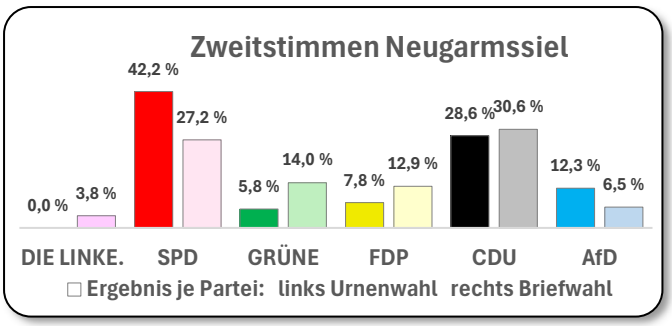

Wahlbezirke	Ortsteil zusammen Urnenwahl und Briefwahl		107 Urnenwahl Ergebnis im Wahlraum		Briefwahl 16,54 %-Anteil Br.-bez. 971	
Wählerverzeichnis (Urnenwahl: Personen und Wahlbeteiligung; Briefwahl: Rücklaufquote zugelassener Wahlbriefe)						
A Wahlberechtigte P.	361	↰	250	↰	111	↰
B Wählende Personen	262	72,63 %	157	62,80 %	105	94,78 %
Erststimmen						
C ungültige Erststimmen	4		4	2,55 %	0	0,16 %
D gültige Erststimmen	258	↰	153	↰	105	↰
D1 CDU Janßen	82	31,88 %	50	32,68 %	32	30,71 %
D2 SPD Möller	108	42,00 %	70	45,75 %	38	36,54 %
D3 FDP Theemann	18	7,14 %	9	5,88 %	9	8,98 %
D4 AfD Wundrak	21	7,99 %	14	9,15 %	7	6,30 %
D5 GRÜNE Beckmann	18	6,95 %	8	5,23 %	10	9,45 %
D6 DIE LINKE. Adler	4	1,61 %	1	0,65 %	3	2,99 %
D7 Die PARTEI Tönjes	2	0,83 %	0	0,00 %	2	2,05 %
D9 FREIE WÄHLER Lang	2	0,71 %	0	0,00 %	2	1,73 %
D14 MLPD Zimmer	0	0,13 %	0	0,00 %	0	0,00 %
D16 dieBasis Henning	2	0,77 %	1	0,65 %	1	0,94 %
Zweitstimmen						
E ung. Zweitstimmen	3		3	1,91 %	0	0,16 %
F gült. Zweitstimmen	259	↰	154	↰	105	↰
F1 CDU	76	29,37 %	44	28,57 %	32	30,55 %
F2 SPD	94	36,14 %	65	42,21 %	29	27,24 %
F3 FDP	26	9,87 %	12	7,79 %	14	12,91 %
F4 AfD	26	9,95 %	19	12,34 %	7	6,46 %
F5 GRÜNE	24	9,16 %	9	5,84 %	15	14,02 %
F6 DIE LINKE.	4	1,53 %	0	0,00 %	4	3,78 %
F7 Die PARTEI	1	0,32 %	0	0,00 %	1	0,79 %
F8 Tierschutzpartei	3	1,09 %	1	0,65 %	2	1,73 %
F9 FREIE WÄHLER	2	0,64 %	1	0,65 %	1	0,63 %
F10 PIRATEN	0	0,06 %	0	0,00 %	0	0,00 %
F11 NPD	0	0,00 %	0	0,00 %	0	0,00 %
F12 V-Partei³	0	0,00 %	0	0,00 %	0	0,00 %
F13 ÖDP	0	0,00 %	0	0,00 %	0	0,00 %
F14 MLPD	0	0,13 %	0	0,00 %	0	0,00 %
F15 DKP	0	0,00 %	0	0,00 %	0	0,00 %
F16 dieBasis	2	0,83 %	1	0,65 %	1	1,10 %
F17 du.	0	0,00 %	0	0,00 %	0	0,00 %
F18 LKR	0	0,00 %	0	0,00 %	0	0,00 %
F19 Humanisten	1	0,39 %	1	0,65 %	0	0,00 %
F20 Team Todenhöfer	0	0,06 %	0	0,00 %	0	0,00 %
F21 Volt	1	0,45 %	1	0,65 %	0	0,00 %

Bundestagswahl am 26.09.2021 in Wangerland — Oldorf

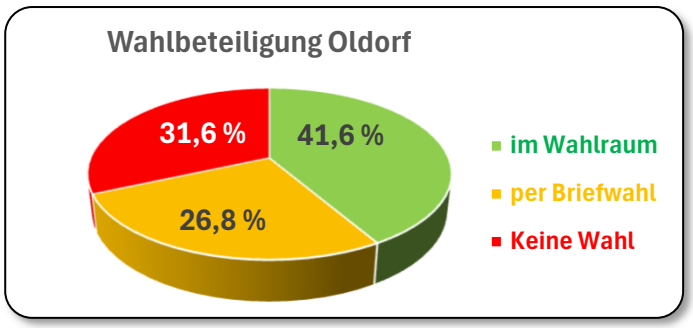

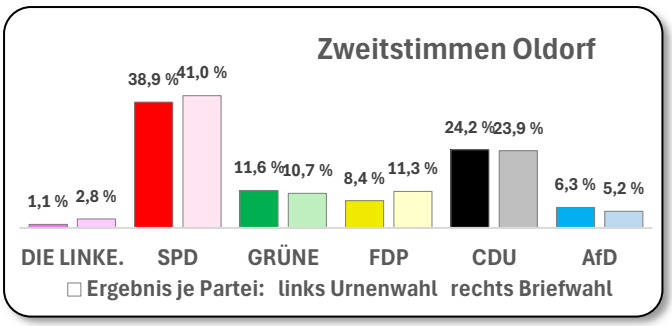

Wahlbezirke	Ortsteil zusammen Urnenwahl und Briefwahl		103 Urnenwahl Ergebnis im Wahlraum		Briefwahl 9,35 %-Anteil Br.-bez. 970	
Wählerverzeichnis (Urnenwahl: Personen und Wahlbeteiligung; Briefwahl: Rücklaufquote zugelassener Wahlbriefe)						
A Wahlberechtigte P.	231	↰	166	↰	65	↰
B Wählende Personen	158	68,36 %	96	57,83 %	62	95,25 %
Erststimmen						
C ungültige Erststimmen	1		0	0,00 %	1	1,06 %
D gültige Erststimmen	157	↰	96	↰	61	↰
D1 CDU Janßen	43	27,58 %	27	28,13 %	16	26,72 %
D2 SPD Möller	68	43,36 %	39	40,63 %	29	47,63 %
D3 FDP Theemann	12	7,41 %	8	8,33 %	4	5,95 %
D4 AfD Wundrak	8	5,08 %	5	5,21 %	3	4,89 %
D5 GRÜNE Beckmann	12	7,72 %	7	7,29 %	5	8,40 %
D6 DIE LINKE. Adler	2	1,47 %	1	1,04 %	1	2,14 %
D7 Die PARTEI Tönjes	4	2,44 %	3	3,13 %	1	1,37 %
D9 FREIE WÄHLER Lang	5	3,02 %	4	4,17 %	1	1,22 %
D14 MLPD Zimmer	0	0,12 %	0	0,00 %	0	0,00 %
D16 dieBasis Henning	3	1,81 %	2	2,08 %	1	1,37 %
Zweitstimmen						
E ung. Zweitstimmen	2		1	1,04 %	1	1,21 %
F gült. Zweitstimmen	156	↰	95	↰	61	↰
F1 CDU	38	24,07 %	23	24,21 %	15	23,85 %
F2 SPD	62	39,74 %	37	38,95 %	25	40,98 %
F3 FDP	15	9,55 %	8	8,42 %	7	11,31 %
F4 AfD	9	5,88 %	6	6,32 %	3	5,20 %
F5 GRÜNE	18	11,24 %	11	11,58 %	7	10,70 %
F6 DIE LINKE.	3	1,72 %	1	1,05 %	2	2,75 %
F7 Die PARTEI	1	0,36 %	0	0,00 %	1	0,92 %
F8 Tierschutzpartei	7	4,44 %	6	6,32 %	1	1,53 %
F9 FREIE WÄHLER	3	1,70 %	2	2,11 %	1	1,07 %
F10 PIRATEN	1	0,70 %	1	1,05 %	0	0,00 %
F11 NPD	0	0,06 %	0	0,00 %	0	0,00 %
F12 V-Partei³	0	0,00 %	0	0,00 %	0	0,00 %
F13 ÖDP	0	0,00 %	0	0,00 %	0	0,00 %
F14 MLPD	0	0,00 %	0	0,00 %	0	0,00 %
F15 DKP	0	0,00 %	0	0,00 %	0	0,00 %
F16 dieBasis	1	0,48 %	0	0,00 %	1	1,22 %
F17 du.	0	0,00 %	0	0,00 %	0	0,00 %
F18 LKR	0	0,00 %	0	0,00 %	0	0,00 %
F19 Humanisten	0	0,00 %	0	0,00 %	0	0,00 %
F20 Team Todenhöfer	0	0,06 %	0	0,00 %	0	0,00 %
F21 Volt	0	0,00 %	0	0,00 %	0	0,00 %

Bundestagswahl am 26.09.2021 in Wangerland — Tettens

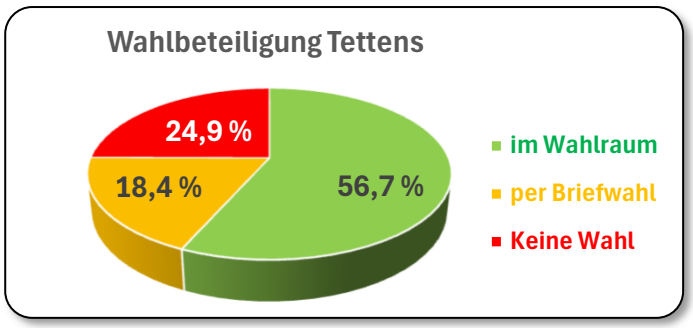

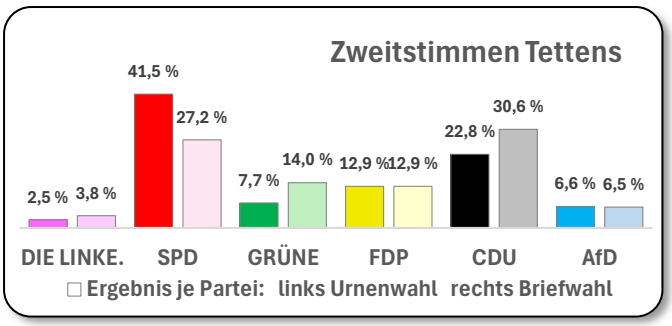

Wahlbezirke		Ortsteil zusammen Urnenwahl und Briefwahl		108 Urnenwahl Ergebnis im Wahlraum		Briefwahl 18,93 %-Anteil Br.-bez. 971	
	Wählerverzeichnis (Urnenwahl: Personen und Wahlbeteiligung; Briefwahl: Rücklaufquote zugelassener Wahlbriefe)						
A	Wahlberechtigte P.	653	↰	526	↰	127	↰
B	Wählende Personen	490	75,10 %	370	70,34 %	120	94,78 %
	Erststimmen						
C	ungültige Erststimmen	4		4	1,08 %	0	0,16 %
D	gültige Erststimmen	486	↰	366	↰	120	↰
D1	CDU Janßen	117	24,05 %	80	21,86 %	37	30,71 %
D2	SPD Möller	233	47,91 %	189	51,64 %	44	36,54 %
D3	FDP Theemann	35	7,16 %	24	6,56 %	11	8,98 %
D4	AfD Wundrak	33	6,70 %	25	6,83 %	8	6,30 %
D5	GRÜNE Beckmann	36	7,48 %	25	6,83 %	11	9,45 %
D6	DIE LINKE. Adler	12	2,39 %	8	2,19 %	4	2,99 %
D7	Die PARTEI Tönjes	10	2,15 %	8	2,19 %	2	2,05 %
D9	FREIE WÄHLER Lang	8	1,66 %	6	1,64 %	2	1,73 %
D14	MLPD Zimmer	0	0,08 %	0	0,00 %	0	0,00 %
D16	dieBasis Henning	2	0,44 %	1	0,27 %	1	0,94 %
	Zweitstimmen						
E	ung. Zweitstimmen	6		6	1,62 %	0	0,16 %
F	gült. Zweitstimmen	484	↰	364	↰	120	↰
F1	CDU	120	24,73 %	83	22,80 %	37	30,55 %
F2	SPD	184	37,95 %	151	41,48 %	33	27,24 %
F3	FDP	63	12,91 %	47	12,91 %	16	12,91 %
F4	AfD	32	6,56 %	24	6,59 %	8	6,46 %
F5	GRÜNE	45	9,26 %	28	7,69 %	17	14,02 %
F6	DIE LINKE.	14	2,80 %	9	2,47 %	5	3,78 %
F7	Die PARTEI	5	1,02 %	4	1,10 %	1	0,79 %
F8	Tierschutzpartei	11	2,29 %	9	2,47 %	2	1,73 %
F9	FREIE WÄHLER	6	1,19 %	5	1,37 %	1	0,63 %
F10	PIRATEN	3	0,66 %	3	0,82 %	0	0,00 %
F11	NPD	0	0,00 %	0	0,00 %	0	0,00 %
F12	V-Partei³	0	0,00 %	0	0,00 %	0	0,00 %
F13	ÖDP	0	0,00 %	0	0,00 %	0	0,00 %
F14	MLPD	0	0,08 %	0	0,00 %	0	0,00 %
F15	DKP	0	0,00 %	0	0,00 %	0	0,00 %
F16	dieBasis	2	0,48 %	1	0,27 %	1	1,10 %
F17	du.	0	0,00 %	0	0,00 %	0	0,00 %
F18	LKR	0	0,00 %	0	0,00 %	0	0,00 %
F19	Humanisten	0	0,00 %	0	0,00 %	0	0,00 %
F20	Team Todenhöfer	0	0,04 %	0	0,00 %	0	0,00 %
F21	Volt	0	0,04 %	0	0,00 %	0	0,00 %

Bundestagswahl am 26.09.2021 in Wangerland — Waddewarden

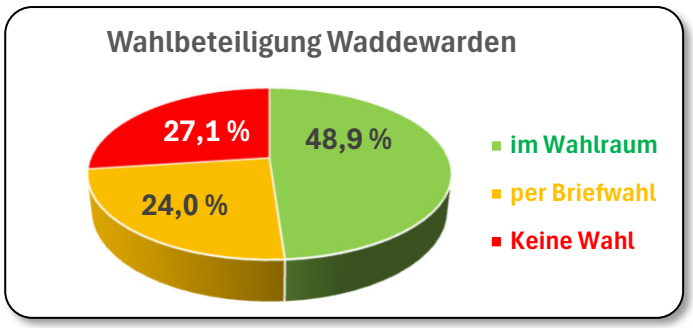

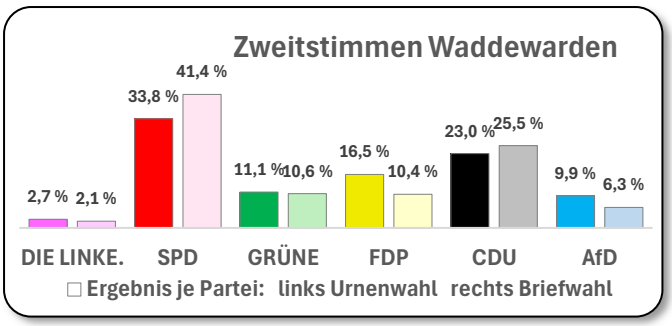

Wahlbezirke		Ortsteil zusammen Urnenwahl und Briefwahl		110 Urnenwahl Ergebnis im Wahlraum		Briefwahl 23,46 %-Anteil Br.-bez. 972	
	Wählerverzeichnis (Urnenwahl: Personen und Wahlbeteiligung; Briefwahl: Rücklaufquote zugelassener Wahlbriefe)						
A	Wahlberechtigte P.	839	↰	618	↰	221	↰
B	Wählende Personen	612	72,92 %	410	66,34 %	202	91,30 %
	Erststimmen						
C	ungültige Erststimmen	6		5	1,22 %	1	0,70 %
D	gültige Erststimmen	605	↰	405	↰	200	↰
D1	CDU Janßen	152	25,13 %	101	24,94 %	51	25,53 %
D2	SPD Möller	268	44,35 %	173	42,72 %	95	47,66 %
D3	FDP Theemann	51	8,46 %	35	8,64 %	16	8,08 %
D4	AfD Wundrak	46	7,59 %	34	8,40 %	12	5,97 %
D5	GRÜNE Beckmann	56	9,19 %	39	9,63 %	17	8,31 %
D6	DIE LINKE. Adler	11	1,83 %	8	1,98 %	3	1,52 %
D7	Die PARTEI Tönjes	3	0,56 %	2	0,49 %	1	0,70 %
D9	FREIE WÄHLER Lang	10	1,69 %	6	1,48 %	4	2,11 %
D14	MLPD Zimmer	1	0,17 %	1	0,25 %	0	0,00 %
D16	dieBasis Henning	6	1,03 %	6	1,48 %	0	0,00 %
	Zweitstimmen						
E	ung. Zweitstimmen	6		5	1,22 %	1	0,47 %
F	gült. Zweitstimmen	606	↰	405	↰	201	↰
F1	CDU	144	23,79 %	93	22,96 %	51	25,47 %
F2	SPD	220	36,32 %	137	33,83 %	83	41,36 %
F3	FDP	88	14,51 %	67	16,54 %	21	10,40 %
F4	AfD	53	8,69 %	40	9,88 %	13	6,31 %
F5	GRÜNE	66	10,95 %	45	11,11 %	21	10,63 %
F6	DIE LINKE.	15	2,51 %	11	2,72 %	4	2,10 %
F7	Die PARTEI	2	0,28 %	1	0,25 %	1	0,35 %
F8	Tierschutzpartei	5	0,76 %	2	0,49 %	3	1,29 %
F9	FREIE WÄHLER	8	1,37 %	5	1,23 %	3	1,64 %
F10	PIRATEN	0	0,04 %	0	0,00 %	0	0,00 %
F11	NPD	0	0,00 %	0	0,00 %	0	0,00 %
F12	V-Partei³	0	0,04 %	0	0,00 %	0	0,00 %
F13	ÖDP	0	0,00 %	0	0,00 %	0	0,00 %
F14	MLPD	0	0,00 %	0	0,00 %	0	0,00 %
F15	DKP	0	0,00 %	0	0,00 %	0	0,00 %
F16	dieBasis	4	0,70 %	4	0,99 %	0	0,00 %
F17	du.	0	0,00 %	0	0,00 %	0	0,00 %
F18	LKR	0	0,00 %	0	0,00 %	0	0,00 %
F19	Humanisten	0	0,00 %	0	0,00 %	0	0,00 %
F20	Team Todenhöfer	0	0,00 %	0	0,00 %	0	0,00 %
F21	Volt	0	0,04 %	0	0,00 %	0	0,00 %

Bundestagswahl am 26.09.2021 in Wangerland — Wiarden

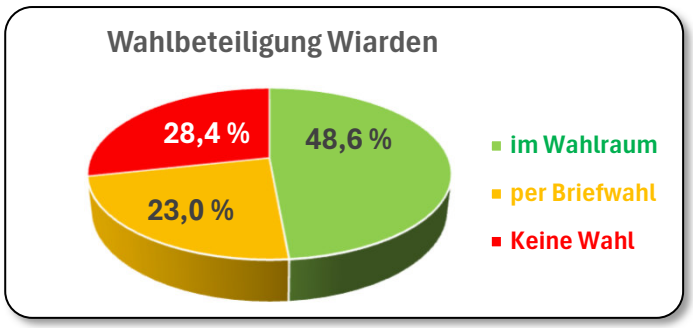

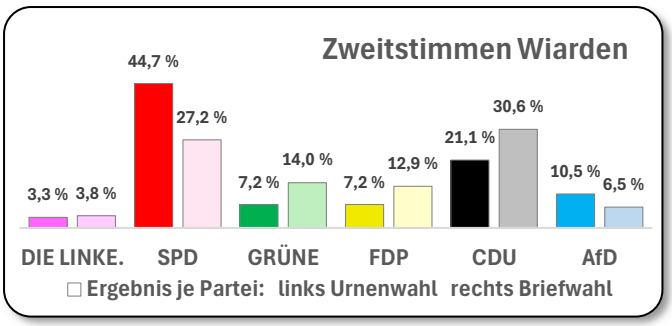

Wahlbezirke		Ortsteil zusammen Urnenwahl und Briefwahl		106 Urnenwahl Ergebnis im Wahlraum		Briefwahl 11,33 %-Anteil Br.-bez. 971	
	Wählerverzeichnis (Urnenwahl: Personen und Wahlbeteiligung; Briefwahl: Rücklaufquote zugelassener Wahlbriefe)						
A	Wahlberechtigte P.	313	↰	237	↰	76	↰
B	Wählende Personen	224	71,58 %	152	64,14 %	72	94,78 %
	Erststimmen						
C	ungültige Erststimmen	0		0	0,00 %	0	0,16 %
D	gültige Erststimmen	224	↰	152	↰	72	↰
D1	CDU Janßen	54	24,15 %	32	21,05 %	22	30,71 %
D2	SPD Möller	100	44,78 %	74	48,68 %	26	36,54 %
D3	FDP Theemann	12	5,56 %	6	3,95 %	6	8,98 %
D4	AfD Wundrak	22	9,62 %	17	11,18 %	5	6,30 %
D5	GRÜNE Beckmann	19	8,39 %	12	7,89 %	7	9,45 %
D6	DIE LINKE. Adler	7	3,19 %	5	3,29 %	2	2,99 %
D7	Die PARTEI Tönjes	2	1,10 %	1	0,66 %	1	2,05 %
D9	FREIE WÄHLER Lang	4	1,90 %	3	1,97 %	1	1,73 %
D14	MLPD Zimmer	0	0,10 %	0	0,00 %	0	0,00 %
D16	dieBasis Henning	3	1,20 %	2	1,32 %	1	0,94 %
	Zweitstimmen						
E	ung. Zweitstimmen	0		0	0,00 %	0	0,16 %
F	gült. Zweitstimmen	224	↰	152	↰	72	↰
F1	CDU	54	24,10 %	32	21,05 %	22	30,55 %
F2	SPD	88	39,12 %	68	44,74 %	20	27,24 %
F3	FDP	20	9,06 %	11	7,24 %	9	12,91 %
F4	AfD	21	9,22 %	16	10,53 %	5	6,46 %
F5	GRÜNE	21	9,41 %	11	7,24 %	10	14,02 %
F6	DIE LINKE.	8	3,45 %	5	3,29 %	3	3,78 %
F7	Die PARTEI	2	0,70 %	1	0,66 %	1	0,79 %
F8	Tierschutzpartei	3	1,45 %	2	1,32 %	1	1,73 %
F9	FREIE WÄHLER	2	1,10 %	2	1,32 %	0	0,00 %
F10	PIRATEN	1	0,50 %	1	0,66 %	0	0,00 %
F11	NPD	1	0,45 %	1	0,66 %	0	0,00 %
F12	V-Partei³	0	0,00 %	0	0,00 %	0	0,00 %
F13	ÖDP	0	0,00 %	0	0,00 %	0	0,00 %
F14	MLPD	0	0,10 %	0	0,00 %	0	0,00 %
F15	DKP	0	0,00 %	0	0,00 %	0	0,00 %
F16	dieBasis	3	1,25 %	2	1,32 %	1	1,10 %
F17	du.	0	0,00 %	0	0,00 %	0	0,00 %
F18	LKR	0	0,00 %	0	0,00 %	0	0,00 %
F19	Humanisten	0	0,00 %	0	0,00 %	0	0,00 %
F20	Team Todenhöfer	0	0,05 %	0	0,00 %	0	0,00 %
F21	Volt	0	0,05 %	0	0,00 %	0	0,00 %

Bundestagswahl am 26.09.2021 in Wangerland — Wiefels

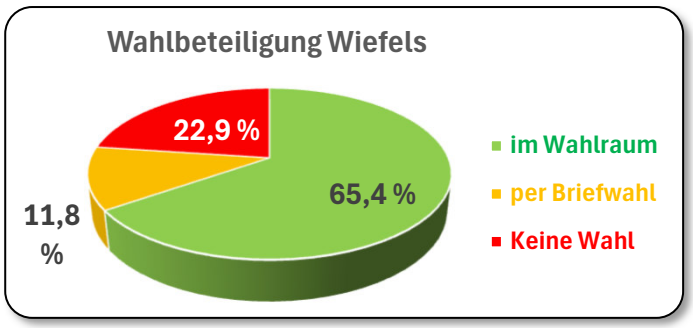

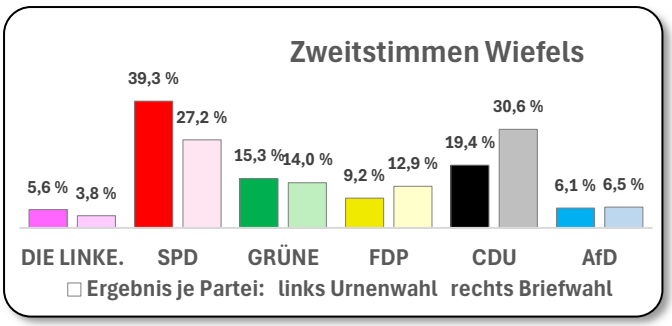

Wahlbezirke		Ortsteil zusammen Urnenwahl und Briefwahl		109 Urnenwahl Ergebnis im Wahlraum		Briefwahl 5,66 %-Anteil Br.-bez. 971	
	Wählerverzeichnis (Urnenwahl: Personen und Wahlbeteiligung; Briefwahl: Rücklaufquote zugelassener Wahlbriefe)						
A	Wahlberechtigte P.	306	↰	268	↰	38	↰
B	Wählende Personen	236	77,13 %	200	74,63 %	36	94,78 %
	Erststimmen						
C	ungültige Erststimmen	2		2	1,00 %	0	0,16 %
D	gültige Erststimmen	234	↰	198	↰	36	↰
D1	CDU Janßen	51	21,82 %	40	20,20 %	11	30,71 %
D2	SPD Möller	103	44,08 %	90	45,45 %	13	36,54 %
D3	FDP Theemann	16	6,94 %	13	6,57 %	3	8,98 %
D4	AfD Wundrak	13	5,67 %	11	5,56 %	2	6,30 %
D5	GRÜNE Beckmann	30	12,99 %	27	13,64 %	3	9,45 %
D6	DIE LINKE. Adler	10	4,31 %	9	4,55 %	1	2,99 %
D7	Die PARTEI Tönjes	5	2,02 %	4	2,02 %	1	2,05 %
D9	FREIE WÄHLER Lang	4	1,55 %	3	1,52 %	1	1,73 %
D14	MLPD Zimmer	0	0,05 %	0	0,00 %	0	0,00 %
D16	dieBasis Henning	1	0,57 %	1	0,51 %	0	0,00 %
	Zweitstimmen						
E	ungültige Zweitstimmen	4		4	2,00 %	0	0,16 %
F	gültige Zweitstimmen	232	↰	196	↰	36	↰
F1	CDU	49	21,12 %	38	19,39 %	11	30,55 %
F2	SPD	87	37,42 %	77	39,29 %	10	27,24 %
F3	FDP	23	9,76 %	18	9,18 %	5	12,91 %
F4	AfD	14	6,17 %	12	6,12 %	2	6,46 %
F5	GRÜNE	35	15,11 %	30	15,31 %	5	14,02 %
F6	DIE LINKE.	12	5,33 %	11	5,61 %	1	3,78 %
F7	Die PARTEI	4	1,85 %	4	2,04 %	0	0,00 %
F8	Tierschutzpartei	4	1,56 %	3	1,53 %	1	1,73 %
F9	FREIE WÄHLER	1	0,53 %	1	0,51 %	0	0,00 %
F10	PIRATEN	0	0,02 %	0	0,00 %	0	0,00 %
F11	NPD	0	0,00 %	0	0,00 %	0	0,00 %
F12	V-Partei³	0	0,00 %	0	0,00 %	0	0,00 %
F13	ÖDP	0	0,00 %	0	0,00 %	0	0,00 %
F14	MLPD	0	0,05 %	0	0,00 %	0	0,00 %
F15	DKP	0	0,00 %	0	0,00 %	0	0,00 %
F16	dieBasis	1	0,60 %	1	0,51 %	0	0,00 %
F17	du.	0	0,00 %	0	0,00 %	0	0,00 %
F18	LKR	0	0,00 %	0	0,00 %	0	0,00 %
F19	Humanisten	1	0,43 %	1	0,51 %	0	0,00 %
F20	Team Todenhöfer	0	0,02 %	0	0,00 %	0	0,00 %
F21	Volt	0	0,02 %	0	0,00 %	0	0,00 %

Bundestagswahl am 26.09.2021 in Wangerland — Briefwahlbezirke 970 - 972

	Briefwahlbezirk	insg.		970		971		972	
	jeweils zugeordnete Urnen-wahlbezirke (mit Prozentanteil ausgestellter Briefwahlunterlagen an allen ausgestellten Briefwahlunterlagen des Briefwahl-bezirks			101	63,74 %	105	41,13 %	110	23,46 %
				102	11,94 %	106	11,33 %	111	76,54 %
				103	9,35 %	107	16,54 %		
				104	14,96 %	108	18,93 %		
						109	5,66 %		
						112	6,41 %		
	Wahlbriefe (Ausgestellte beantragte Briefwahlunterlagen; Zulassung zurückgesandter Wahlbriefe: Rücklaufquote								
A	Anträge	2 308	↰	695	↰	671	↰	942	↰
B	Zulassung	2 158	93,50 %	662	95,25 %	636	94,78 %	860	91,30 %
	Erststimmen								
C	ungültige Erststimmen	14	0,65 %	7	1,06 %	1	0,16 %	6	0,70 %
D	gültige Erststimmen	2 144	↰	655	↰	635	↰	854	↰
D1	CDU Janßen	588	27,43 %	175	26,72 %	195	30,71 %	218	25,53 %
D2	SPD Möller	951	44,36 %	312	47,63 %	232	36,54 %	407	47,66 %
D3	FDP Theemann	165	7,70 %	39	5,95 %	57	8,98 %	69	8,08 %
D4	AfD Wundrak	123	5,74 %	32	4,89 %	40	6,30 %	51	5,97 %
D5	GRÜNE Beckmann	186	8,68 %	55	8,40 %	60	9,45 %	71	8,31 %
D6	DIE LINKE. Adler	46	2,15 %	14	2,14 %	19	2,99 %	13	1,52 %
D7	Die PARTEI Tönjes	28	1,31 %	9	1,37 %	13	2,05 %	6	0,70 %
D9	FREIE WÄHLER Lang	37	1,73 %	8	1,22 %	11	1,73 %	18	2,11 %
D14	MLPD Zimmer	4	0,19 %	2	0,31 %	2	0,31 %	0	0,00 %
D16	dieBasis Henning	16	0,75 %	9	1,37 %	6	0,94 %	1	0,12 %
	Zweitstimmen								
E	ung. Zweitstimmen	13	0,60 %	8	1,21 %	1	0,16 %	4	0,47 %
F	gült. Zweitstimmen	2 145	↰	654	↰	635	↰	856	↰
F1	CDU	568	26,48 %	156	23,85 %	194	30,55 %	218	25,47 %
F2	SPD	795	37,06 %	268	40,98 %	173	27,24 %	354	41,36 %
F3	FDP	245	11,42 %	74	11,31 %	82	12,91 %	89	10,40 %
F4	AfD	129	6,01 %	34	5,20 %	41	6,46 %	54	6,31 %
F5	GRÜNE	250	11,66 %	70	10,70 %	89	14,02 %	91	10,63 %
F6	DIE LINKE.	60	2,80 %	18	2,75 %	24	3,78 %	18	2,10 %
F7	Die PARTEI	14	0,65 %	6	0,92 %	5	0,79 %	3	0,35 %
F8	Tierschutzpartei	32	1,49 %	10	1,53 %	11	1,73 %	11	1,29 %
F9	FREIE WÄHLER	25	1,17 %	7	1,07 %	4	0,63 %	14	1,64 %
F10	PIRATEN	3	0,14 %	1	0,15 %	1	0,16 %	1	0,12 %
F11	NPD	1	0,05 %	1	0,15 %	0	0,00 %	0	0,00 %
F12	V-Partei³	1	0,05 %	0	0,00 %	0	0,00 %	1	0,12 %
F13	ÖDP	0	0,00 %	0	0,00 %	0	0,00 %	0	0,00 %
F14	MLPD	2	0,09 %	0	0,00 %	2	0,31 %	0	0,00 %
F15	DKP	0	0,00 %	0	0,00 %	0	0,00 %	0	0,00 %
F16	dieBasis	16	0,75 %	8	1,22 %	7	1,10 %	1	0,12 %
F17	du.	0	0,00 %	0	0,00 %	0	0,00 %	0	0,00 %
F18	LKR	0	0,00 %	0	0,00 %	0	0,00 %	0	0,00 %
F19	Humanisten	0	0,00 %	0	0,00 %	0	0,00 %	0	0,00 %
F20	Team Todenhöfer	2	0,09 %	1	0,15 %	1	0,16 %	0	0,00 %
F21	Volt	2	0,09 %	0	0,00 %	1	0,16 %	1	0,12 %

Deutschland war in 299 Wahlkreise eingeteilt. Da sich stets in jedem Wahkreis andere Personen für das Direktmandat (= Erststimme) bewerben , gab es folglich 299 verschiedene Stimmzettel. Die Herstellung er Stimmzettel musste jeder Kreiswahlleiter für seinen Wahlkreis veranlassen. Hinweise für die Gestaltung gaben die Bundeswahlordnung und die Landeswahlleitung.
So sollte zum Beispiel der Stimmzettel ein Papiergewicht von 90 g/qm haben und zu 100 % aus Altpapier bestehen. Die Opazität wurde auf 98 % festgelegt, um ein Durchscheinen des Ankreuzens zu verhindern.

Wilhelmshavener Zeitung vom 26.8.2021

Kreis vergessen: Panne beim Stimmzettel

BUNDESTAGSWAHL Stadt räumt Fehler ein: So geht es jetzt mit der Wahl weiter

VON MALTE KIRCHNER

WILHELMSHAVEN/FRIESLAND/WITTMUND – Aufgrund eines kleinen vergessenen Kreises müssen 190 000 Stimmzettel für die Bundestagswahl in Wilhelmshaven, Friesland und Wittmund neu gedruckt werden. Die Stadt Wilhelmshaven teilte gestern mit, dass dieser Kreis für das Kreuzchen hinter dem Eintrag des Kandidaten Andreas Tönjes (Die Partei) vergessen wurde. Wilhelmshaven übernimmt als Kreiswahlleitung auch die Organisation der Bundestagswahl für die beiden Nachbarlandkreise. Die fehlerhaften Stimmzettel waren bis Montag ausgegeben worden.

Wie es zu dem Fehldruck kam, ist aktuell unklar, soll aber in den kommenden Tagen aufgearbeitet werden, teilte die städtische Pressestelle mit. Der Fehler war beim Versand der ersten Briefwahlunterlagen nicht aufgefallen. Am Freitag hatte dann ein aufmerksamer Wähler das Wilhelmshavener Wahlamt auf

Der fehlerhafte Stimmzettel mit dem vergessenen Kreis bei Andreas Tönjes FOTO: STADT/P

das fehlende grafische Element hingewiesen. Daraufhin wurde der weitere Versand gestoppt. Außerdem wurden die Landkreise und Kommunen informiert.

Bis zum Versandstopp waren bereits 1200 fehlerhafte Stimmzettel in Wilhelmshaven und 1700 in die Kommunen in Friesland und Wittmund verschickt worden. Die ersten ausgefüllten Stimmzettel wurden schon zurückgesandt. Nach Abstimmung mit der Landeswahlleitung sind die fehlerhaften Stimmzettel trotz des fehlenden Ankreuz-Kreises dennoch gültig. Das bedeutet: sie werden bei der Auszählung am 26. September mitgezählt.

Die Wählerinnen und Wähler, denen bereits Wahlscheine mit dem fehlerhaften Stimmzettel ausgehändigt oder zugesandt wurden, werden in den nächsten Tagen persönlich von den Wahlbehörden ihrer Kommune informiert. Wenn sie ihren Stimmzettel noch nicht ausgefüllt haben, können sie ihn gegen einen neuen Stimmzettel tauschen – dies allerdings nur persönlich bei ihrer zuständigen Kommune. Sollten sie von dieser Möglichkeit keinen Gebrauch machen wollen, können sie aber auch die bereits erhaltenen, fehlerhaften Stimmzettel nutzen.

„Wir sind Menschen und machen Fehler", kommentierte Andreas Tönjes als Betroffener die Panne auf seiner Facebook-Seite. „Manche Fehler sind ärgerlich, andere sind ärgerlicher."

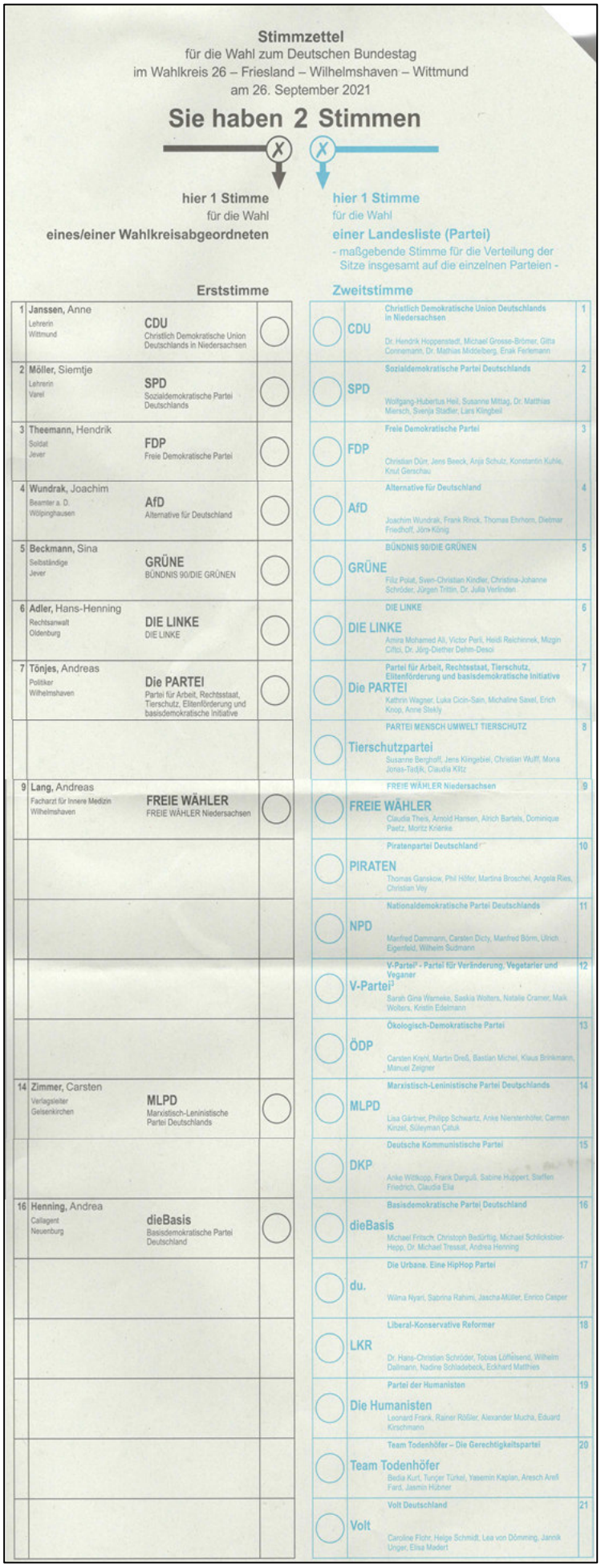

Stimmzettel
für die Wahl zum Deutschen Bundestag
im Wahlkreis 26 – Friesland – Wilhelmshaven – Wittmund
am 26. September 2021

Sie haben 2 Stimmen

hier 1 Stimme für die Wahl eines/einer Wahlkreisabgeordneten

hier 1 Stimme für die Wahl einer Landesliste (Partei)
- maßgebende Stimme für die Verteilung der Sitze insgesamt auf die einzelnen Parteien -

	Erststimme			Zweitstimme		
1	Janssen, Anne; Lehrerin; Wittmund	CDU	Christlich Demokratische Union Deutschlands in Niedersachsen	CDU	Christlich Demokratische Union Deutschlands in Niedersachsen; Dr. Hendrik Hoppenstedt, Michael Grosse-Brömer, Gitta Connemann, Dr. Mathias Middelberg, Enak Ferlemann	1
2	Möller, Siemtje; Lehrerin; Varel	SPD	Sozialdemokratische Partei Deutschlands	SPD	Sozialdemokratische Partei Deutschlands; Wolfgang-Hubertus Heil, Susanne Mittag, Dr. Matthias Miersch, Svenja Stadler, Lars Klingbeil	2
3	Theemann, Hendrik; Soldat; Jever	FDP	Freie Demokratische Partei	FDP	Freie Demokratische Partei; Christian Dürr, Jens Beeck, Anja Schulz, Konstantin Kuhle, Knut Gerschau	3
4	Wundrak, Joachim; Beamter a. D.; Wölpinghausen	AfD	Alternative für Deutschland	AfD	Alternative für Deutschland; Joachim Wundrak, Frank Rinck, Thomas Ehrhorn, Dietmar Friedhoff, Jörn König	4
5	Beckmann, Sina; Selbständige; Jever	GRÜNE	BÜNDNIS 90/DIE GRÜNEN	GRÜNE	BÜNDNIS 90/DIE GRÜNEN; Filiz Polat, Sven-Christian Kindler, Christina-Johanne Schröder, Jürgen Trittin, Dr. Julia Verlinden	5
6	Adler, Hans-Henning; Rechtsanwalt; Oldenburg	DIE LINKE	DIE LINKE	DIE LINKE	DIE LINKE; Amira Mohamed Ali, Victor Perli, Heidi Reichinnek, Müzgin Ciftci, Dr. Jörg-Diether Dehm-Desoi	6
7	Tönjes, Andreas; Politiker; Wilhelmshaven	Die PARTEI	Partei für Arbeit, Rechtsstaat, Tierschutz, Elitenförderung und basisdemokratische Initiative	Die PARTEI	Partei für Arbeit, Rechtsstaat, Tierschutz, Elitenförderung und basisdemokratische Initiative; Kathrin Wagner, Luka Cicin-Sain, Michaline Saxel, Erich Knop, Anne Stekly	7
				Tierschutzpartei	PARTEI MENSCH UMWELT TIERSCHUTZ; Susanne Berghoff, Jens Klingebiel, Christian Wulff, Mona Jonas-Tadjik, Claudia Kritz	8
9	Lang, Andreas; Facharzt für Innere Medizin; Wilhelmshaven	FREIE WÄHLER	FREIE WÄHLER Niedersachsen	FREIE WÄHLER	FREIE WÄHLER Niedersachsen; Claudia Theis, Arnold Hansen, Ulrich Bartels, Dominique Paetz, Moritz Krienke	9
				PIRATEN	Piratenpartei Deutschland; Thomas Ganskow, Phil Höfer, Martina Broschel, Angela Ries, Christian Vey	10
				NPD	Nationaldemokratische Partei Deutschlands; Manfred Dammann, Carsten Dicty, Manfred Börm, Ulrich Eigenfeld, Wilhelm Südmann	11
				V-Partei³	V-Partei³ - Partei für Veränderung, Vegetarier und Veganer; Sarah Gina Wameke, Saskia Wolters, Natalie Cramer, Maik Wolters, Kristin Edelmann	12
				ÖDP	Ökologisch-Demokratische Partei; Carsten Krehl, Martin Dreß, Bastian Michel, Klaus Brinkmann, Manuel Zeigner	13
14	Zimmer, Carsten; Verlagsleiter; Gelsenkirchen	MLPD	Marxistisch-Leninistische Partei Deutschlands	MLPD	Marxistisch-Leninistische Partei Deutschlands; Lisa Gärtner, Philipp Schwartz, Anke Nierstenhöfer, Carmen Kinzel, Süleyman Çatuk	14
				DKP	Deutsche Kommunistische Partei; Anke Wittkopp, Frank Dargulß, Sabine Huppert, Steffen Friedrich, Claudia Elia	15
16	Henning, Andrea; Callagent; Neuenburg	dieBasis	Basisdemokratische Partei Deutschland	dieBasis	Basisdemokratische Partei Deutschland; Michael Fritsch, Christoph Bedürftig, Michael Schlickstiber-Hepp, Dr. Michael Tressat, Andrea Henning	16
				du.	Die Urbane. Eine HipHop Partei; Wilma Nyari, Sabrina Rahimi, Jascha Müller, Enrico Casper	17
				LKR	Liberal-Konservative Reformer; Dr. Hans-Christian Schröder, Tobias Löffelsend, Wilhelm Dallmann, Nadine Schladebeck, Eckhard Matthies	18
				Die Humanisten	Partei der Humanisten; Leonard Frank, Rainer Rößler, Alexander Mucha, Eduard Kirschmann	19
				Team Todenhöfer	Team Todenhöfer – Die Gerechtigkeitspartei; Bedia Kurt, Tunçer Türkel, Yasemin Kaplan, Aresch Areß Ferd, Jasmin Hübner	20
				Volt	Volt Deutschland; Caroline Flohr, Helge Schmidt, Lea von Dömming, Jannik Unger, Elisa Madert	21

Amtliche Einwohnerzahl am 31.12.2021 in Wangerland						
Quelle: LSN online	zusammen		männlich		weiblich	
Tabelle: A100002G	Personen	in %	Pers.	in %	Pers.	in %
insgesamt	9 142	↰	4 482	↰	4 660	↰
Alter 0 - unter 3 Jahre	201	2,20 %	106	2,37 %	95	2,04 %
3 - unter 5 Jahre	144	1,58 %	69	1,54 %	75	1,61 %
5 - unter 6 Jahre	84	0,92 %	53	1,18 %	31	0,67 %
6 - unter 10 Jahre	298	3,26 %	150	3,35 %	148	3,18 %
10 - unter 12 Jahre	163	1,78 %	84	1,87 %	79	1,70 %
12 - unter 15 Jahre	231	2,53 %	111	2,48 %	120	2,58 %
15 - unter 18 Jahre	222	2,43 %	114	2,54 %	108	2,32 %
18 - unter 20 Jahre	168	1,84 %	97	2,16 %	71	1,52 %
20 - unter 25 Jahre	425	4,65 %	245	5,47 %	180	3,86 %
25 - unter 30 Jahre	360	3,94 %	190	4,24 %	170	3,65 %
30 - unter 35 Jahre	425	4,65 %	224	5,00 %	201	4,31 %
35 - unter 40 Jahre	373	4,08 %	186	4,15 %	187	4,01 %
40 - unter 45 Jahre	438	4,79 %	195	4,35 %	243	5,21 %
45 - unter 50 Jahre	529	5,79 %	253	5,64 %	276	5,92 %
50 - unter 55 Jahre	800	8,75 %	384	8,57 %	416	8,93 %
55 - unter 60 Jahre	842	9,21 %	394	8,79 %	448	9,61 %
60 - unter 63 Jahre	474	5,18 %	216	4,82 %	258	5,54 %
63 - unter 65 Jahre	301	3,29 %	152	3,39 %	149	3,20 %
65 - unter 70 Jahre	764	8,36 %	394	8,79 %	370	7,94 %
70 - unter 75 Jahre	640	7,00 %	296	6,60 %	344	7,38 %
75 - unter 80 Jahre	514	5,62 %	265	5,91 %	249	5,34 %
80 - unter 85 Jahre	446	4,88 %	202	4,51 %	244	5,24 %
85 und älter	300	3,28 %	102	2,28 %	198	4,25 %

Vergleich

Amtliche Einwohnerzahl am 31.12.2021 in Niedersachsen						
Quelle: LSN online	zusammen		männlich		weiblich	
Tabelle: A100002G	Pers.	in %	Pers.	in %	Pers.	in %
insgesamt	8 003 421	↰	3 951 456	↰	4 051 965	↰
Alter 0 - unter 3 Jahre	224 984	2,81 %	115 459	2,92 %	109 525	2,70 %
3 - unter 5 Jahre	154 470	1,93 %	78 926	2,00 %	75 544	1,86 %
5 - unter 6 Jahre	74 714	0,93 %	38 493	0,97 %	36 221	0,89 %
6 - unter 10 Jahre	287 435	3,59 %	147 680	3,74 %	139 755	3,45 %
10 - unter 12 Jahre	144 415	1,80 %	74 383	1,88 %	70 032	1,73 %
12 - unter 15 Jahre	221 311	2,77 %	114 049	2,89 %	107 262	2,65 %
15 - unter 18 Jahre	230 158	2,88 %	118 206	2,99 %	111 952	2,76 %
18 - unter 20 Jahre	165 248	2,06 %	85 566	2,17 %	79 682	1,97 %
20 - unter 25 Jahre	456 260	5,70 %	240 328	6,08 %	215 932	5,33 %
25 - unter 30 Jahre	468 499	5,85 %	246 446	6,24 %	222 053	5,48 %
30 - unter 35 Jahre	495 150	6,19 %	256 858	6,50 %	238 292	5,88 %
35 - unter 40 Jahre	468 284	5,85 %	235 754	5,97 %	232 530	5,74 %
40 - unter 45 Jahre	458 948	5,73 %	228 064	5,77 %	230 884	5,70 %
45 - unter 50 Jahre	485 939	6,07 %	241 067	6,10 %	244 872	6,04 %
50 - unter 55 Jahre	649 844	8,12 %	324 486	8,21 %	325 358	8,03 %
55 - unter 60 Jahre	667 222	8,34 %	332 999	8,43 %	334 223	8,25 %
60 - unter 63 Jahre	350 991	4,39 %	173 397	4,39 %	177 594	4,38 %
63 - unter 65 Jahre	211 881	2,65 %	103 873	2,63 %	108 008	2,67 %
65 - unter 70 Jahre	472 291	5,90 %	227 436	5,76 %	244 855	6,04 %
70 - unter 75 Jahre	399 064	4,99 %	190 046	4,81 %	209 018	5,16 %
75 - unter 80 Jahre	336 097	4,20 %	152 970	3,87 %	183 127	4,52 %
80 - unter 85 Jahre	336 366	4,20 %	142 576	3,61 %	193 790	4,78 %
85 und älter	243 850	3,05 %	82 394	2,09 %	161 456	3,98 %

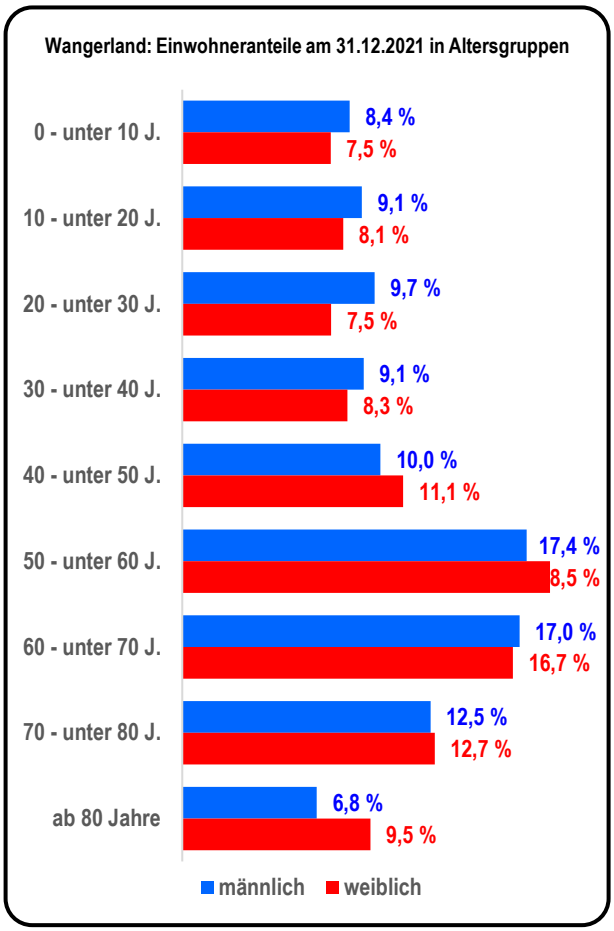

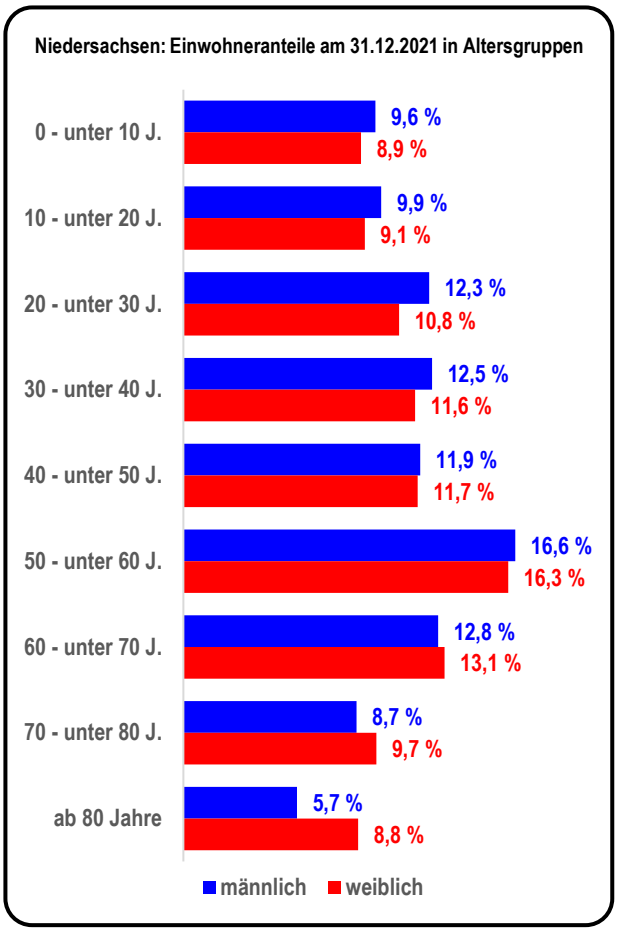

Quelle aller Daten: Landesamt für Statistik Niedersachsen https://www1.nls.niedersachsen.de/Statistik/default.asp

Wangerland — Strukturmerkmale der Bevölkerung

Sozialpfl. Beschäftigte am 30.06.2021 mit Wohnort Wangerland

Beschäftigte insgesamt

Quelle: LSN online	zusammen		männlich		weiblich	
Tabelle: W70I5103						
Land-, Forst- und Fischereiwirtschaft						
insgesamt	**106**	↰	**89**	↰	**17**	↰
Alter 15 - unter 25 J.	21	*19,8 %*	21	*23,6 %*	-	
25 - unter 45 J.	50	*47,2 %*	39	*43,8 %*	11	*64,7 %*
45 Jahre und älter	35	*33,0 %*	29	*32,6 %*	6	*35,3 %*
Produzierendes Gewerbe						
insgesamt	**730**	↰	**587**	↰	**143**	↰
Alter 15 - unter 25 J.	98	*13,4 %*	78	*13,3 %*	20	*14,0 %*
25 - unter 45 J.	273	*37,4 %*	214	*36,5 %*	59	*41,3 %*
45 Jahre und älter	359	*49,2 %*	295	*50,3 %*	64	*44,8 %*
Handel, Verkehr, Lagerei, Gastgewerbe						
insgesamt	**862**	↰	**431**	↰	**431**	↰
Alter 15 - unter 25 J.	120	*13,9 %*	77	*17,9 %*	43	*10,0 %*
25 - unter 45 J.	293	*34,0 %*	137	*31,8 %*	156	*36,2 %*
45 Jahre und älter	449	*52,1 %*	217	*50,3 %*	232	*53,8 %*
Sonstige Dienstleistungen						
insgesamt	**1 519**	↰	**580**	↰	**939**	↰
Alter 15 - unter 25 J.	143	*9,4 %*	69	*11,9 %*	74	*7,9 %*
25 - unter 45 J.	552	*36,3 %*	193	*33,3 %*	359	*38,2 %*
45 Jahre und älter	824	*54,2 %*	318	*54,8 %*	506	*53,9 %*
Alle Wirtschaftsbereiche						
insgesamt	**3 217**	↰	**1 687**	↰	**1 530**	↰
Alter 15 - unter 25 J.	**382**	***11,9 %***	**245**	***14,5 %***	**137**	***9,0 %***
25 - unter 45 J.	**1 168**	***36,3 %***	**583**	***34,6 %***	**585**	***38,2 %***
45 Jahre und älter	**1 667**	***51,8 %***	**859**	***50,9 %***	**808**	***52,8 %***

Tabelle: Strich = kein Wert vorhanden Punkt = Wert wegen Statistikgeheimnis unterdrückt

Sozialpfl. Beschäftigte am 30.06.2021 mit Wohnort Wangerland

nur in Teilzeit Beschäftigte

Quelle: LSN online	zusammen		männlich		weiblich	
Tabelle: W70I5103						
Land-, Forst- und Fischereiwirtschaft						
insgesamt	**37**	↰	**24**	↰	**13**	↰
Alter 15 - unter 25 J.	5	*13,5 %*	5	*20,8 %*	-	
25 - unter 45 J.	19	*51,4 %*	12	*50,0 %*	7	*53,8 %*
45 Jahre und älter	13	*35,1 %*	7	*29,2 %*	6	*46,2 %*
Produzierendes Gewerbe						
insgesamt	**84**	↰	**20**	↰	**64**	↰
Alter 15 - unter 25 J.	5	*6,0 %*	5	*25,0 %*	.	
25 - unter 45 J.	33	*39,3 %*	5	*25,0 %*	28	*43,8 %*
45 Jahre und älter	46	*54,8 %*	10	*50,0 %*	36	*56,3 %*
Handel, Verkehr, Lagerei, Gastgewerbe						
insgesamt	**317**	↰	**76**	↰	**241**	↰
Alter 15 - unter 25 J.	29	*9,1 %*	16	*21,1 %*	13	*5,4 %*
25 - unter 45 J.	109	*34,4 %*	27	*35,5 %*	82	*34,0 %*
45 Jahre und älter	179	*56,5 %*	33	*43,4 %*	146	*60,6 %*
Sonstige Dienstleistungen						
insgesamt	**679**	↰	**97**	↰	**582**	↰
Alter 15 - unter 25 J.	29	*4,3 %*	8	*8,2 %*	21	*3,6 %*
25 - unter 45 J.	240	*35,3 %*	26	*26,8 %*	214	*36,8 %*
45 Jahre und älter	410	*60,4 %*	63	*64,9 %*	347	*59,6 %*
Alle Wirtschaftsbereiche						
insgesamt	**1 117**	↰	**217**	↰	**900**	↰
Alter 15 - unter 25 J.	**68**	***6,1 %***	34	*15,7 %*	34	*3,8 %*
25 - unter 45 J.	**401**	***35,9 %***	70	*32,3 %*	331	*36,8 %*
45 Jahre und älter	**648**	***58,0 %***	113	*52,1 %*	535	*59,4 %*

Tabelle: Strich = kein Wert vorhanden Punkt = Wert wegen Statistikgeheimnis unterdrückt

Wangerland: Empfänger von Mindestsicherung am 31.12.2021

mfang: Empfänger von Arbeitslosengeld II, Sozialgeld, lfd. Hilfe zum Lebensunterhalt auß
alb v. Einrichtungen, Grundsicherung (Alter, Erwerbsminderung), Sozialhilfe, Asylleistunge

Tabelle: K2550120	zusammen		männlich		weiblich	
Deutsche	**387**					
Nichtdeutsche	**116**					
insgesamt	**503**		248	*49,3 %*	255	*50,7 %*
Anteil Einwohner	↳	***5,5 %***	↳	*5,5 %*	↳	*5,5 %*

Vergleich

Niedersachsen: Empfänger von Mindestsicherung am 31.12.2021

mfang: Empf. von Arbeitslosengeld II, Sozialgeld, lfd. Hilfe zum Lebensunterhalt auß
alb v. Einricht., Grundsicherung (Alter, Erwerbsminderung), Sozialhilfe, Asylleistunge

Tabelle: K2550120	zusammen		männlich		weiblich	
Deutsche	**436 092**	***64,1 %***				
Nichtdeutsche	**244 369**	***35,9 %***				
insgesamt	**680 461**		344 478	*50,6 %*	335 976	*49,4 %*
Anteil Einwohner	↳	***8,5 %***	↳	*8,7 %*	↳	*8,3 %*

Wangerland: Bevölkerungsveränderung 2021

	zusammen		männlich		weiblich	
Einwohnerentwicklung im Jahresverlauf						
Natürliche Bevölkerungsbewegung						
Geburten	**0**		.		.	
Sterbefälle	**142**		78		64	
Saldo	***#####***	*#WERT!*	*#####*	*#WERT!*	*#####*	*#WERT!*
Wanderungen						
Zuzüge	**618**		312		306	
Fortzüge	**576**		299		277	
Saldo	**42**	***0,5 %***	13	*0,3 %*	29	*0,6 %*
Bevölkerungsveränderung insgesamt						
Gesamtsaldo	***#####***	*#WERT!*	*#####*	*#WERT!*	*#####*	*#WERT!*
Einwohnerzahl am Jahresende						
insgesamt	**9 142**	↰	4 482	↰	4 660	↰
davon Deutsche	**8 773**	***96,0 %***	4 290	***95,7 %***	4 483	***96,2 %***
davon Nichtdeutsche	**369**	***4,0 %***	192	***4,3 %***	177	***3,8 %***

Wangerland: Schwerbehinderte am 31.12.2021

Quelle: LSN online	zusammen		männlich		weiblich	
Tabelle: K2401051	**Personer**	**in %**	Pers.	*in %*	Pers.	*in %*
Einwohner	**9 142**	↰	**4 482**	↰	**4 660**	↰
dar. mit einer Behind.	542					
dar. mit mehreren B.	594					
insgesamt	**1 136**	***12,4 %***	600	***13,4 %***	536	***11,5 %***
Grad der Behinderung						
insgesamt	**1 136**	↰				
50	**362**	***31,9 %***				
60	**180**	***15,8 %***				
70	**106**	***9,3 %***				
80	**141**	***12,4 %***				
90	**86**	***7,6 %***				
100	**261**	***23,0 %***				

Statistik bezieht sich stets auf (letzte) ungerade Jahreszahl

Quelle aller Daten: Landesamt für Statistik Niedersachsen https://www1.nls.niedersachsen.de/Statistik/default.asp

Fehlende Daten können vorhanden sein, sind jedoch wegen des Statistikgeheimnisses unterdrückt (Einzelfälle dürfen nicht rekonstruiert werden)

Demografie der Einwohner

Quelle: Stat. Bundesamt www.zensus2022.de	Wangerland Anzahl	Wangerland Anteil	LKr Friesland Anzahl	LKr Friesland Anteil	Niedersachsen Anzahl	Niedersachsen Anteil
Staatsangehörigkeit						
Einwohner insg.	**9 084**		99 652		7 943 265	
deutsch (mind.)	**8 608**	*94,76 %*	94 805	*95,14 %*	7 126 640	*89,72 %*
ausländisch	**476**	*5,24 %*	4 847	*4,86 %*	816 625	*10,28 %*
Familienstand (einschließlich eingetr. Lebenspartnerschaft)						
Einwohner insg.	**9 084**		99 652		7 943 265	
ledig	**3 096**	*34,08 %*	36 527	*36,65 %*	3 219 254	*40,53 %*
verheiratet	**4 536**	*49,93 %*	45 909	*46,07 %*	3 455 347	*43,50 %*
verwitwet	**736**	*8,10 %*	8 144	*8,17 %*	568 081	*7,15 %*
geschieden	**679**	*7,47 %*	8 477	*8,51 %*	602 764	*7,59 %*
unbekannt	**37**	*0,41 %*	595	*0,60 %*	97 819	*1,23 %*
Einwanderungsgeschichte (Einwanderung ab 1950)						
Einwohner insg.	**9 084**		99 652		7 943 265	
keine Einwanderung	**8 273**	*91,07 %*	89 100	*89,41 %*	6 275 153	*79,00 %*
Eingewanderte	**684**	*7,53 %*	8 180	*8,21 %*	1 303 512	*16,41 %*
direkte Kinder von E.	**61**	*0,67 %*	1 379	*1,38 %*	244 992	*3,08 %*
nur 1 Elternt. eingew.	**66**	*0,73 %*	993	*1,00 %*	119 608	*1,51 %*
Höchster schulischer Abschluss						
Einwohner ab 15 J.	Für diesen Ort und für diese Merkmale veröffentlichte das Statistische Bundesamt zur Wahrung des Statistik-geheimnisses keine Werte.		85 330		6 692 610	
in schulischer Ausb.			3 380	*3,96 %*	301 960	*4,51 %*
Volks-/Hauptschule			25 540	*29,93 %*	1 721 650	*25,72 %*
Polytechn. Obersch.			1 400	*1,64 %*	111 010	*1,66 %*
Mittlere Reife o. ähnl.			28 180	*33,02 %*	1 963 760	*29,34 %*
Abitur oder ähnl.			22 920	*26,86 %*	2 159 900	*32,27 %*
kein Abschluss			3 910	*4,58 %*	434 330	*6,49 %*
Höchster beruflicher Abschluss						
Einwohner ab 15 J.	Für diesen Ort und für diese Merkmale veröffentlichte das Statistische Bundesamt zur Wahrung des Statistik-geheimnisses keine Werte.		85 330		6 692 610	
Lehre			38 960	*45,66 %*	2 791 840	*41,72 %*
Fachschulabschluss			12 410	*14,54 %*	811 950	*12,13 %*
F. in ehem. DDR			460	*0,54 %*	40 970	*0,61 %*
Bachelor			2 590	*3,04 %*	226 280	*3,38 %*
Master			890	*1,04 %*	675 570	*10,09 %*
Diplom			7 070	*8,29 %*	675 570	*10,09 %*
Promotion			840	*0,98 %*	90 490	*1,35 %*
ohne berufl. Abschl.			22 110	*25,91 %*	1 379 940	*20,62 %*
Stellung im Beruf (Erwerbstätige im Alter ab 15 J.)						
Erwerbstätige insg.	Für diesen Ort und für diese Merkmale veröffentlichte das Statistische Bundesamt zur Wahrung des Statistik-geheimnisses keine Werte.		48 250		3 935 230	
Angestellte/Arbeiter			39 620	*82,11 %*	3 359 920	*85,38 %*
Beamte (+ Soldaten)			4 030	*8,35 %*	225 630	*5,73 %*
Selbstst. mit Besch.			2 600	*5,39 %*	179 970	*4,57 %*
S, ohne Beschäftigte			1 550	*3,21 %*	134 620	*3,42 %*
mithelf. Fam.-ang.			450	*0,93 %*	35 090	*0,89 %*
Religionszugehörigkeit (öffentlich-rechtlich)						
Einwohner insg.	**9 084**		99 652		7 943 265	
röm.-kath. Kirche	**872**	*9,60 %*	?		?	
evangelische Kirche	**4 824**	*53,10 %*	?		?	
sonst. / keine Kirche	**3 388**	*37,30 %*	?		?	

Stichprobenergebnisse hochgerechnet und auf Vielfaches von 10 gerundet

Haushalte mit eigenständiger Haushaltsführung

Quelle: Stat. Bundesamt www.zensus2022.de	Wangerland Anzahl	Wangerland Anteil	LKr Friesland Anzahl	LKr Friesland Anteil	Niedersachsen Anzahl	Niedersachsen Anteil
Größe der Haushalte						
Haushalte insg.	**4 888**		49 720		3 812 692	
1 Person	**1 982**	*40,55 %*	19 709	*39,64 %*	1 569 806	*41,17 %*
2 Personen	**1 856**	*37,97 %*	18 330	*36,87 %*	1 219 170	*31,98 %*
3 Personen	**524**	*10,72 %*	5 941	*11,95 %*	487 929	*12,80 %*
4 Personen	**342**	*7,00 %*	3 991	*8,03 %*	356 008	*9,34 %*
5 Personen	**125**	*2,56 %*	1 134	*2,28 %*	117 068	*3,07 %*
ab 6 Personen	**59**	*1,21 %*	615	*1,24 %*	62 711	*1,64 %*
Typ der Haushalte (Familien)						
Haushalte insg.	**4 888**		49 720		3 812 692	
1 Person	**1 982**	*40,55 %*	19 709	*39,64 %*	1 569 806	*41,17 %*
Paare ohne Kind	**1 627**	*33,29 %*	15 699	*31,57 %*	1 020 258	*26,76 %*
Paare mit Kind(ern)	**860**	*17,59 %*	9 638	*19,38 %*	837 611	*21,97 %*
Alleinerziehende	**331**	*6,77 %*	3 608	*7,26 %*	281 669	*7,39 %*
Mehrpersonenhaush.	**88**	*1,80 %*	1 066	*2,14 %*	103 348	*2,71 %*
Typ der Haushalte (Lebensform)						
Haushalte insg.	**4 888**		49 720		3 812 692	
Singlehaushalte	**1 982**	*40,55 %*	19 709	*39,64 %*	1 569 806	*41,17 %*
Ehepaare	**2 156**	*44,11 %*	21 230	*42,70 %*	1 567 936	*41,12 %*
Eingetr. Lebensgem.		*0,00 %*	24	*0,05 %*	2 029	*0,05 %*
Nichtehel. Lebensg.	**327**	*6,69 %*	4 085	*8,22 %*	287 903	*7,55 %*
Alleinerz. Mütter	**268**	*5,48 %*	2 835	*5,70 %*	223 694	*5,87 %*
Alleinerz. Väter	**63**	*1,29 %*	773	*1,55 %*	57 975	*1,52 %*
Mehrpersonenhaush.	**92**	*1,88 %*	1 064	*2,14 %*	103 349	*2,71 %*
Seniorenstatus der privaten Haushalte						
Haushalte insg.	**4 888**		49 720		3 812 692	
keine Pers. ab 65 J.	**2 743**	*56,12 %*	30 629	*61,60 %*	2 533 904	*66,46 %*
mind. 1 P. bis 65 J.	**458**	*9,37 %*	4 041	*8,13 %*	326 561	*8,57 %*
nur mit Pers. ab 65 J.	**1 687**	*34,51 %*	15 050	*30,27 %*	952 227	*24,98 %*
Größe der Seniorenhaushalte (nur mit Pers. ab 65. Lebensj.)						
Seniorenhaush.	**1 687**		15 050		952 227	
mit 1 Pers. ab 65 J.	**1 027**	*60,88 %*	8 737	*58,05 %*	?	
mit 2 Pers. ab 65 J.	**654**	*38,77 %*	6 266	*41,63 %*	?	
ab 3 Pers. ab 65 J.	**6**	*0,36 %*	47	*0,31 %*	?	
Wohnfläche d. Seniorenhaush. (nur mit Pers. ab 65. Lebensj.)						
Seniorenhaush.	**1 687**		15 050		952 227	
unter 40 qm	**117**	*6,94 %*	506	*3,36 %*	?	
40 - 59 qm	**178**	*10,55 %*	1 443	*9,59 %*	?	
60 - 79 qm	**240**	*14,23 %*	2 541	*16,88 %*	?	
80 - 99 qm	**285**	*16,89 %*	2 644	*17,57 %*	?	
100 - 119 qm	**261**	*15,47 %*	2 482	*16,49 %*	?	
120 - 139 qm	**254**	*15,06 %*	2 433	*16,17 %*	?	
140 - 159 qm	**165**	*9,78 %*	1 494	*9,93 %*	?	
160 - 179 qm	**72**	*4,27 %*	645	*4,29 %*	?	
ab 180 qm	**118**	*6,99 %*	878	*5,83 %*	?	
Ø-Miete in €	**438,55**		**401,63**		?	

Stichprobenergebnisse hochgerechnet und auf Vielfaches von 10 gerundet

Stichtag für alle Erhebungen: 15. Mai 2022

Wangerland: Ergebnisse des Zensus 2022 — Gebäude und Wohnungen

Wohngebäude

Quelle: Stat. Bundesamt www.zensus2022.de	Wangerland Anzahl	Wangerland Anteil	LKr Friesland Anzahl	LKr Friesland Anteil	Niedersachsen Anzahl	Niedersachsen Anteil
Eigentumsform						
Wohngeb. insg.	**4 854**	↰	39 726	↰	2 366 185	↰
Eigent.-Gemeinsch.	**313**	*6,45 %*	1 636	*4,12 %*	157 604	*6,66 %*
Privatpersonen	**4 456**	*91,80 %*	36 666	*92,30 %*	2 106 295	*89,02 %*
Wohn.-genossensch.		*0,00 %*	0	*0,00 %*	19 385	*0,82 %*
Kommune	**49**	*1,01 %*	818	*2,06 %*	24 893	*1,05 %*
Bund / Land	**3**	*0,06 %*	29	*0,07 %*	2 626	*0,11 %*
Organisationen	**11**	*0,23 %*	133	*0,33 %*	8 055	*0,34 %*
privatwirtsch. Untern.	**22**	*0,45 %*	444	*1,12 %*	47 327	*2,00 %*
Bauweise						
Wohngeb. insg.	**4 854**	↰	39 726	↰	2 366 185	↰
freistehendes Haus	**3 622**	*74,62 %*	31 027	*78,10 %*	1 709 398	*72,24 %*
Doppelhaushälfte	**543**	*11,19 %*	4 747	*11,95 %*	256 183	*10,83 %*
gereihtes Haus	**340**	*7,00 %*	2 445	*6,15 %*	305 996	*12,93 %*
anderer Haustyp	**349**	*7,19 %*	1 507	*3,79 %*	94 608	*4,00 %*
Baualter (Bezugsfertigstellung)						
Wohngeb. insg.	**4 854**	↰	39 726	↰	2 366 185	↰
vor 1919	**727**	*14,98 %*	4 670	*11,76 %*	253 234	*10,70 %*
1919 - 1949	**340**	*7,00 %*	3 742	*9,42 %*	206 007	*8,71 %*
1950 - 1959	**361**	*7,44 %*	3 735	*9,40 %*	242 410	*10,24 %*
1960 - 1969	**517**	*10,65 %*	6 118	*15,40 %*	353 814	*14,95 %*
1970 - 1979	**961**	*19,80 %*	6 102	*15,36 %*	340 242	*14,38 %*
1980 - 1989	**558**	*11,50 %*	3 753	*9,45 %*	222 427	*9,40 %*
1990 - 1999	**666**	*13,72 %*	5 471	*13,77 %*	323 663	*13,68 %*
2000 - 2009	**393**	*8,10 %*	3 129	*7,88 %*	227 296	*9,61 %*
ab 2010	**331**	*6,82 %*	3 006	*7,57 %*	197 092	*8,33 %*
Größe der Wohngebäude						
Wohngeb. insg.	**4 854**	↰	39 726	↰	2 366 185	↰
mit 1 Wohnung	**3 794**	*78,16 %*	32 625	*82,13 %*	1 767 376	*74,69 %*
mit 2 Wohnungen	**513**	*10,57 %*	3 783	*9,52 %*	297 283	*12,56 %*
ab 3 Wohnungen	**547**	*11,27 %*	3 318	*8,35 %*	301 526	*12,74 %*
Heizungsart						
Wohngeb. insg.	**4 854**	↰	39 726	↰	2 366 185	↰
Fernheizung	**84**	*1,73 %*	702	*1,77 %*	111 849	*4,73 %*
Block(nah)heizung	**37**	*0,76 %*	215	*0,54 %*	148 669	*6,28 %*
Zentralh. im Geb.	**4 038**	*83,19 %*	35 053	*88,24 %*	20 458	*0,86 %*
Etagenheizung	**286**	*5,89 %*	2 718	*6,84 %*	2 008 671	*84,89 %*
Einzelne Öfen	**380**	*7,83 %*	862	*2,17 %*	61 855	*2,61 %*
Sonst. (keine Heiz.)	**29**	*0,60 %*	176	*0,44 %*	14 683	*0,62 %*
Energieträger der Heizung						
Wohngeb. insg.	**4 854**	↰	39 726	↰	2 366 185	↰
Gas	**3 923**	*80,82 %*	35 743	*89,97 %*	1 680 129	*71,01 %*
Heizöl	**310**	*6,39 %*	1 500	*3,78 %*	384 211	*16,24 %*
Holz(-pellets)	**74**	*1,52 %*	371	*0,93 %*	64 712	*2,73 %*
Wärmepumpe	**61**	*1,26 %*	500	*1,26 %*	61 878	*2,62 %*
Strom	**371**	*7,64 %*	714	*1,80 %*	45 738	*1,93 %*
Kohle	**3**	*0,06 %*	13	*0,03 %*	1 013	*0,04 %*
Sonstiges	**112**	*2,31 %*	885	*2,23 %*	128 504	*5,43 %*

Wohnungen

Quelle: Stat. Bundesamt www.zensus2022.de	Wangerland Anzahl	Wangerland Anteil	LKr Friesland Anzahl	LKr Friesland Anteil	Niedersachsen Anzahl	Niedersachsen Anteil
Art der Wohnungsnutzung						
insgesamt	**6 929**	↰	55 191	↰	4 115 887	↰
vom Eigent. bewohnt	**3 126**	*45,11 %*	29 272	*53,04 %*	1 963 705	*47,71 %*
vermietet	**1 866**	*26,93 %*	21 075	*38,19 %*	1 935 806	*47,03 %*
Ferienwohnung	**1 558**	*22,49 %*	2 857	*5,18 %*	43 668	*1,06 %*
leerstehend	**379**	*5,47 %*	1 987	*3,60 %*	172 708	*4,20 %*
Dauer des Leerstands zum Stichtag 15. Mai 2022						
Leerstehende W.	**379**	↰	1 987	↰	172 708	↰
bis 3 Monate	**119**	*31,40 %*	541	*27,23 %*	37 929	*21,96 %*
3 - 6 Monate	**48**	*12,66 %*	318	*16,00 %*	24 029	*13,91 %*
6 - 12 Monate	**43**	*11,35 %*	292	*14,70 %*	23 800	*13,78 %*
mehr als 12 Monate	**169**	*44,59 %*	836	*42,07 %*	86 950	*50,35 %*
Größe der Wohnungen in Quadratmeter						
insgesamt	**6 929**	↰	55 191	↰	4 115 887	↰
unter 40 qm	**515**	*7,43 %*	1 951	*3,53 %*	167 534	*4,07 %*
40 - 59 qm	**1 133**	*16,35 %*	6 009	*10,89 %*	537 746	*13,07 %*
60 - 79 qm	**1 157**	*16,70 %*	9 216	*16,70 %*	817 284	*19,86 %*
80 - 99 qm	**950**	*13,71 %*	8 555	*15,50 %*	637 876	*15,50 %*
100 - 119 qm	**874**	*12,61 %*	8 493	*15,39 %*	531 558	*12,91 %*
120 - 139 qm	**905**	*13,06 %*	8 665	*15,70 %*	525 599	*12,77 %*
140 - 159 qm	**575**	*8,30 %*	5 485	*9,94 %*	361 864	*8,79 %*
160 - 179 qm	**268**	*3,87 %*	2 752	*4,99 %*	198 941	*4,83 %*
180 - 199 qm	**217**	*3,13 %*	1 654	*3,00 %*	126 266	*3,07 %*
ab 200 qm	**335**	*4,83 %*	2 411	*4,37 %*	211 219	*5,13 %*
Ø-qm-Größe je W.	**99,55**		107,09		104,42	
Zahl der Räume einer Wohnung (ohne Bad, WC, Flur u.ä.)						
insgesamt	**6 929**	↰	55 191	↰	4 115 887	↰
Wohnung m. 1 Raum	**252**	*3,64 %*	1 038	*1,88 %*	109 055	*2,65 %*
W. mit 2 Räume	**752**	*10,85 %*	3 642	*6,60 %*	323 239	*7,85 %*
W. mit 3 Räume	**1 349**	*19,47 %*	8 772	*15,89 %*	778 055	*18,90 %*
W. mit 4 Räume	**1 555**	*22,44 %*	12 864	*23,31 %*	1 027 026	*24,95 %*
W. mit 5 Räume	**1 225**	*17,68 %*	12 040	*21,82 %*	771 170	*18,74 %*
W. mit 6 Räume	**796**	*11,49 %*	7 915	*14,34 %*	486 231	*11,81 %*
W. ab 7 Räume	**1 000**	*14,43 %*	8 920	*16,16 %*	621 111	*15,09 %*
Nettokaltmiete je Quadratmeter						
vermietete W. insg.	**1 866**	↰	21 075	↰	1 935 806	↰
unter 4 € / qm	**362**	*19,40 %*	2 852	*13,53 %*	215 937	*11,15 %*
4 € - unter 6 € / qm	**731**	*39,17 %*	10 154	*48,18 %*	705 337	*36,44 %*
6 € - unter 8 € / qm	**477**	*25,56 %*	5 806	*27,55 %*	631 168	*32,60 %*
8 € - unt. 10 € / qm	**152**	*8,15 %*	1 421	*6,74 %*	241 753	*12,49 %*
10 € - unt. 12 € / qm	**45**	*2,41 %*	376	*1,78 %*	90 014	*4,65 %*
12 € - unt. 14 € / qm	**28**	*1,50 %*	117	*0,56 %*	26 838	*1,39 %*
14 € - unt. 16 € / qm	**18**	*0,96 %*	74	*0,27 %*	10 035	*0,52 %*
16 € - unt. 18 € / qm	**10**	*0,54 %*	57	*0,27 %*	4 276	*0,22 %*
18 € - unt. 20 € / qm	**3**	*0,16 %*	10	*0,05 %*	2 616	*0,14 %*
ab 20 € / qm	**40**	*2,14 %*	208	*0,99 %*	7 832	*0,40 %*
Ø-qm-Miete in €	**6,02**		5,90		6,56	

Die Gebäude- und Wohnungszählung zum Stichtag **15. Mai 2022** wurde **als Vollerhebung** durchgeführt (Befragung **aller** Eigentümer/Verwalter).