21. Wahl zum Deutschen Bundestag 2025

Friesland

Landkreis (Niedersachsen in Deutschland)

Amtlicher Gemeindeschlüssel (AGS): 03 455 000

Friesland

Wahl lokal

Daten und Fakten

rund um die

Bundestagswahl

23.02.2025

Inhalt

	Blatt
Teilnehmende Parteien (mit Parteilogos)	2
Erläuterungen des Wahlrechts	3
Gesamtergebnisse aller im Landkreis befindlichen Orte	4
Grafik: Wahlergebnisse auf Landkarte	5
Überblick (Diagramm)	6
Ergebnisvergleich mit letzter Bundestagswahlwahl	7
Stimmzettel-Muster	8
Strukturdaten 2023 der Bevölkerung im Landkreis (mit Zensus 2022)	9

Zusammenstellung: Rudolf Perkams
(siehe Impressum auf Blatt 2)

Quelle: Amtlich veröffentlichte Ergebnisse
(Presse, Internet)

Bundestagswahl am 23.02.2025 in Friesland — Wahlvorschläge

Wahlvorschläge in gleicher Reihenfolge und Anordnung wie auf dem Stimmzettel

Kreiswahlvorschläge Bundestagswahlkreis 26 — Erststimme

	Partei	Vor- und Familienname	geboren	Eigene Berufsangabe
D1	SPD	Siemtje Möller	1983	Lehrerin
D2	CDU	Anne Janssen	1982	Lehrerin
D3	GRÜNE	Ulrike Maus	1960	Psychologische Psychotherapeutin
D4	FDP	Robert Wegener	1955	Studienrat
D5	AfD	Martin Sichert	1980	Dipl.-Kaufmann
D6	Die Linke	Vincent Janßen	2006	Schüler
D8	dieBasis	Stephanie Langner	1982	Tierarzthelferin
D9	Die PARTEI	Anja Sanchez Mengeler	1974	Wohnbetreuerin
D10	FREIE WÄHLER	Andreas Lang	1957	Facharzt Inn. Med.
D12	Volt	Merten Köhler	1993	Senior-IT-Berater

Landeswahlvorschläge Niedersachsen — Zweitstimme

	Partei	Langbezeichnung
F1	SPD	Sozialdemokratische Partei Deutschlands
F2	CDU	Christlich Demokratische Union Deutschl. in Nds.
F3	GRÜNE	BÜNDNIS 90/DIE GRÜNEN
F4	FDP	Freie Demokratische Partei
F5	AfD	Alternative für Deutschland
F6	Die Linke	Die Linke
F7	Tierschutzpartei	PARTEI MENSCH UMWELT TIERSCHUTZ
F8	dieBasis	Basisdemokratische Partei Deutschland
F9	Die PARTEI	Partei f. Arbeit, Rechtsstaat, Tierschutz u. basisdemokr. Initiative
F10	FREIE WÄHLER	FREIE WÄHLER Niedersachsen
F11	PIRATEN	Piratenpartei Deutschland
F12	Volt	Volt Deutschland
F13	PdH	Partei der Humanisten Fakten, Freiheit, Fortschritt
F14	MLPD	Marxistisch-Leninistische Partei Deutschlands
F15	BÜNDNIS DEUTSCHLAND	BÜNDNIS DEUTSCHLAND
F16	BSW	Bündnis Sarah Wagenknecht Vernunft und Gerechtigkeit

Kreiswahlvorschläge

Landeswahlvorschläge

F1 SPD
F2 CDU
F3 BÜNDNIS 90 DIE GRÜNEN
F4 Freie Demokraten FDP
F5 AfD
F6 Die Linke
F7 PARTEI MENSCH UMWELT TIERSCHUTZ
F8 dieBasis
F9 Die PARTEI
F10 FREIE WÄHLER
F11 PIRATEN PARTEI
F12 Volt
F13 PdH
F14 MLPD
F15 BÜNDNIS DEUTSCHLAND
F16 Bündnis Sahra Wagenknecht

Zusammenstellung:
Rudolf Perkams
Mitscherlichstraße 56
26382 Wilhelmshaven
Telefon: 04421/918001 (AB)
E-Mail: rudolf@perkams.eu

Er leitete als kommunaler Beamter das Wahlamt Wilhelmshaven von 1986 bis zur hinausgeschobenen Pensionierung 2014. In dieser Zeit organisierte er 6 Europawahlen, 8 Bundestagswahlen, 7 Landtagswahlen und insgesamt 24 kommunale Wahlen.

Sollte durch irgendeine Formulierung oder Gestaltung der Eindruck einer Parteilichkeit entstehen, so erfolgt diese ohne jede Absicht. Diagramme und Grafiken enthalten zur Anschaulichkeit nur die stimmenbesten Parteien.

Bundestagswahl am 23.02.2025 in Friesland — Erläuterungen

Rechtsgrundlagen

Wahlrecht: Bundeswahlgesetz und Bundeswahlordnung (mit Wahlkreiseinteilung)
Wahlprüfungsgesetz und Wahlstatistikgesetz

Sitzverteilung

Anzahl Sitze: Neu: 630 Sitze im Deutschen Bundestag (keine Überhang- und Ausgleichsmandate mehr); Verteilung aufgrund des Ergebnisses der Zweitstimmen; erzielt eine Partei über die Erststimmen in den 299 Wahlkreisen mehr Direktmandate als nach Zweitstimmen, bleiben D. mit den geringsten %-Anteilen unberücksichtigt

Sperrklausel: Erzielung von mind. 5 % aller gültigen Zweitstimmen in Deutschland oder mindestens 3 Direktmandate

Zuordnung: Sainte-Laguë/Schepers-Verfahren

Wahlperiode: 4 Jahre

Wahlgebiet

Wahlkreis: Bundestagswahlkreis Nr. 26 (von 299):
mit kreisfreie Stadt Wilhelmshaven
mit allen Orten des Landkreises Friesland
mit allen Orten des Landkreises Wittmund

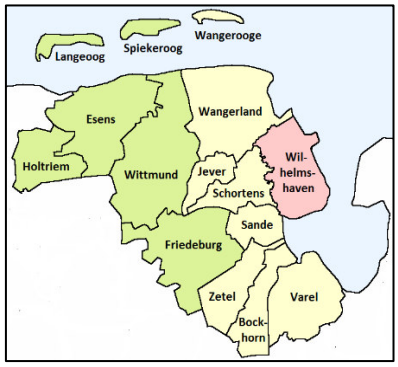

Bundestagswahlkreis 26

Örtliche Einteilung: Landkreis Friesland
mit 8 kreisangehörigen Gemeinden

Wählerverzeichnis

Herkunft: deutsche Staatsangehörigkeit am Wahltag

Mindestalter: Vollendung des 18. Lebensjahres am Wahltag (Wählbarkeit: Vollendung des 18. Lebensjahres)

Wohnsitz: seit mindestens 3 Monaten in Deutschland gemeldet bzw. ständiger Aufenthalt (auf Antrag auch im Ausland wohnhafte Deutsche, wenn sie in den letzten 25 Jahren vor dem Wahltag mindestens drei Monate nach dem 14. Lebensjahr in Deutschland gemeldet waren oder einen gewöhnlichen Aufenthalt hatten; Eintragung unter der letzten Adresse vor dem Fortzug)

Zuordnung: entsprechend der am 42. Tag vor dem Wahltag bestehenden Adresse des Wohnsitzes in dem zugehörigen Wahlbezirk des Ortes

Wahlablauf

Wahlzeit: 8.00 bis 18.00 Uhr

Wahlsystem: Jede wählende Person hatte zwei Stimmen:
Erststimme für den Wahlvorschlag im Bundestagswahlkreis (Stimmzettel also einheitlich im Bundestagswahlkreis)
Zweitstimme für den Landeswahlvorschlag (einheitlich in Niedersachsen; alle Angaben des Stimmzettels in blauer Farbe gedruckt)

Organisation

Wahlvorstände: je (Brief-)Wahlbezirk ein (Brief-)Wahlvorstand (ehrenamtlich bis zu 9 Personen)

Übermittlung: telefonisch am Wahlabend an Wahlbehörde; danach förmlich mit (Brief-)Wahlniederschrift mit den Unterschriften der Mitglieder der Brief-)Wahlvorstände

Veröffentlichung: im Internet www.friesland.de

Software: Votemanager von vote-iT-GmbH, Aachen

Kontrolle: Wahlausschuss mit 6 ehrenamtl. Mitgliedern

Definitionen

Wahlberechtigte: Unterscheidung nach Art der Teilnahme:
A1 = Wahlraum (ohne Antrag auf Briefwahl)
A2 = Briefwahl (Unterlagen beantragt und übermittelt; Sperre im Wählerzeichnis)
A3 = nachträglich am Wahltag erfasst
A = insges. (alle Pers. im Wählerverzeichnis)

Wählende: Wahlraum: Stimmzettel-Einwurf in Wahlurne
Wahlbriefe: Zustellung an Wahlbehörde spätestens bis 18:00 Uhr am Wahltag (Zulassung eingegangener Wahlbriefe nur bei förmlicher Korrektheit)

Bekanntgabe

Ergebnisse: nach erster Plausibilitätsprüfung der eingegangenen Wahldaten sofort im Internet

Gültigkeit: zunächst nur vorläufig bis zur endgültigen Entscheidung des Wahlausschusses

Tabellen der Wahlbezirke

Urnenwahl: Feststellungen des Wahlvorstandes mit Bekanntgabe an die Öffentlichkeit

Briefwahl: Feststellungen des Briefwahlvorstandes nur für den Briefwahlbezirk und Bekanntgabe; eigene nicht amtliche Aufteilung der Briefwahlergebnisse auf die Wahlbezirke (jeweils prozentual umgerechnet auf der Basis der Menge der beantragten Wahlbriefe in den jeweiligen Wahlbezirken)

Summenbildung: eigene nicht amtliche Zusammenfassung der Ergebnisse der Urnenwahl und der anteiligen Brefwahl je Wahlbezirk

Diagramme: eigene nicht amtliche Darstellung der Wahldaten nach verschiedenen Gesichtspunkten (Anordnung der Parteien gemäß der Sitzverteilung im Deutschen Bundestag)

Bundestagswahl am 23.02.2025 in Friesland — insgesamt

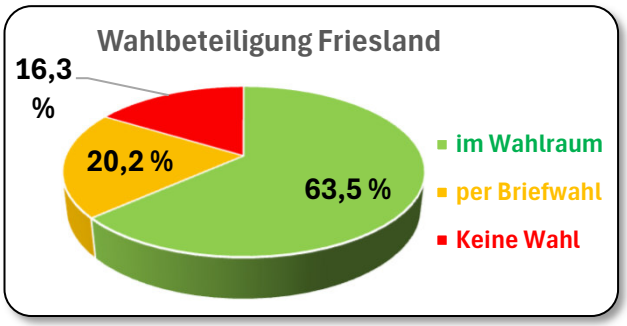

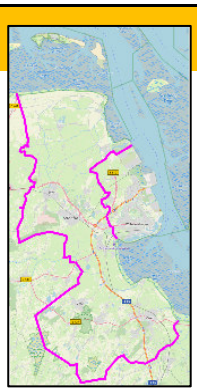

Fläche 2023	km²	Anteil
insgesamt:	609,53	↰
dar. Siedlung	71,73	11,8 %
dar. Verkehr	30,69	5,0 %
dar. Vegetation	492,51	80,8 %

Wetter
mittags am Wahltag
Temperatur: 10°
Bewölkung: bedeckt

	Amtlicher Gemeindeschlüssel	03 455 000		03 455 025		03 455 007		03 455 014		03 455 015		03 455 026		03 455 020		03 455 021		03 455 027	
	Gebietskörperschaft	Landkreis Friesland		Gemeinde Bockhorn		Stadt Jever		Gemeinde Sande		Stadt Schortens		Stadt Varel		Gemeinde Wangerland		Gemeinde Wangerooge		Gemeinde Zetel	
	Urnenwahl und Briefwahl	insgesamt		insgesamt		insgesamt		insgesamt		insgesamt		insgesamt		insgesamt		insgesamt		insgesamt	
	Wählerverzeichnis																		
A	Wahlberechtigte P.	81 626	↰	7 152	↰	#####	↰	6 985	↰	#####	↰	#####	↰	7 863	↰	881	↰	9 941	↰
B	Wählende Personen	68 317	83,70 %	5 977	83,57 %	#####	83,84 %	5 766	82,55 %	#####	84,33 %	#####	84,11 %	6 460	82,16 %	717	81,38 %	8 345	83,95 %
	Erststimmen																		
C	ungült. Erststimmen	505		46	0,77 %	78	0,76 %	42	0,73 %	94	0,66 %	142	0,86 %	44	0,68 %	8	1,12 %	51	0,61 %
D	gültige Erststimmen	67 812	↰	5 931	↰	#####	↰	5 724	↰	#####	↰	#####	↰	6 416	↰	709	↰	8 294	↰
D1	SPD Möller	24 887	36,70 %	2 049	34,55 %	3 783	37,03 %	2 245	39,22 %	5 284	37,23 %	6 125	37,51 %	2 238	34,88 %	242	34,13 %	2 921	35,22 %
D2	CDU Janssen	18 034	26,59 %	1 618	27,28 %	3 041	29,77 %	1 349	23,57 %	3 724	26,24 %	3 991	24,44 %	2 027	31,59 %	199	28,07 %	2 085	25,14 %
D3	GRÜNE Maus	4 261	6,28 %	320	5,40 %	737	7,21 %	282	4,93 %	759	5,35 %	1 331	8,15 %	304	4,74 %	98	13,82 %	430	5,18 %
D4	FDP Wegener	1 965	2,90 %	213	3,59 %	316	3,09 %	150	2,62 %	362	2,55 %	521	3,19 %	184	2,87 %	19	2,68 %	200	2,41 %
D5	AfD Sichert	12 449	18,36 %	1 187	20,01 %	1 442	14,12 %	1 138	19,88 %	2 799	19,72 %	2 739	16,77 %	1 193	18,59 %	79	11,14 %	1 872	22,57 %
D6	Die Linke Janßen	3 517	5,19 %	293	4,94 %	474	4,64 %	326	5,70 %	691	4,87 %	981	6,01 %	244	3,80 %	50	7,05 %	458	5,52 %
D8	dieBasis Langner	646	0,95 %	62	1,05 %	99	0,97 %	42	0,73 %	102	0,72 %	173	1,06 %	54	0,84 %	5	0,71 %	109	1,31 %
D9	EI Sanchez Mengeler	668	0,99 %	69	1,16 %	105	1,03 %	57	1,00 %	135	0,95 %	174	1,07 %	47	0,73 %	7	0,99 %	74	0,89 %
D10	REIE WÄHLER Lang	949	1,40 %	83	1,40 %	131	1,28 %	102	1,78 %	235	1,66 %	191	1,17 %	98	1,53 %	7	0,99 %	102	1,23 %
D12	Volt Köhler	436	0,64 %	37	0,62 %	88	0,86 %	33	0,58 %	101	0,71 %	104	0,64 %	27	0,42 %	3	0,42 %	43	0,52 %
	Zweitstimmen																		
E	ung. Zweitstimmen	364		32	0,54 %	62	0,60 %	22	0,38 %	74	0,52 %	93	0,56 %	34	0,53 %	5	0,70 %	42	0,50 %
F	gült. Zweitstimmen	67 953	↰	5 945	↰	#####	↰	5 744	↰	#####	↰	#####	↰	6 426	↰	712	↰	8 303	↰
F1	SPD	17 671	26,00 %	1 526	25,67 %	2 577	25,19 %	1 674	29,14 %	3 783	26,62 %	4 281	26,14 %	1 599	24,88 %	187	26,26 %	2 044	24,62 %
F2	CDU	17 909	26,35 %	1 577	26,53 %	2 972	29,05 %	1 386	24,13 %	3 762	26,47 %	4 007	24,46 %	1 959	30,49 %	191	26,83 %	2 055	24,75 %
F3	GRÜNE	6 254	9,20 %	448	7,54 %	1 142	11,16 %	424	7,38 %	1 172	8,25 %	1 811	11,06 %	478	7,44 %	122	17,13 %	657	7,91 %
F4	FDP	2 969	4,37 %	288	4,84 %	523	5,11 %	196	3,41 %	537	3,78 %	772	4,71 %	300	4,67 %	29	4,07 %	324	3,90 %
F5	AfD	12 723	18,72 %	1 214	20,42 %	1 520	14,86 %	1 139	19,83 %	2 849	20,05 %	2 779	16,97 %	1 270	19,76 %	76	10,67 %	1 876	22,59 %
F6	Die Linke	4 851	7,14 %	385	6,48 %	690	6,74 %	392	6,82 %	924	6,50 %	1 364	8,33 %	374	5,82 %	60	8,43 %	662	7,97 %
F7	Tierschutzpartei	1 044	1,54 %	81	1,36 %	155	1,51 %	101	1,76 %	214	1,51 %	272	1,66 %	86	1,34 %	11	1,54 %	124	1,49 %
F8	dieBasis	287	0,42 %	32	0,54 %	41	0,40 %	19	0,33 %	65	0,46 %	60	0,37 %	18	0,28 %	1	0,14 %	51	0,61 %
F9	Die PARTEI	357	0,53 %	36	0,61 %	53	0,52 %	31	0,54 %	76	0,53 %	93	0,57 %	26	0,40 %	3	0,42 %	39	0,47 %
F10	FREIE WÄHLER	511	0,75 %	54	0,91 %	73	0,71 %	46	0,80 %	120	0,84 %	99	0,60 %	52	0,81 %	2	0,28 %	65	0,78 %
F11	PIRATEN	110	0,16 %	8	0,13 %	11	0,11 %	8	0,14 %	22	0,15 %	32	0,20 %	7	0,11 %	2	0,28 %	20	0,24 %
F12	Volt	344	0,51 %	24	0,40 %	68	0,66 %	25	0,44 %	82	0,58 %	81	0,49 %	24	0,37 %	4	0,56 %	36	0,43 %
F13	PdH	45	0,07 %	3	0,05 %	6	0,06 %	4	0,07 %	13	0,09 %	10	0,06 %	5	0,08 %	0	0,00 %	4	0,05 %
F14	MLPD	23	0,03 %	0	0,00 %	1	0,01 %	0	0,00 %	5	0,04 %	11	0,07 %	3	0,05 %	0	0,00 %	3	0,04 %
F15	NIS DEUTSCHLAND	84	0,12 %	11	0,19 %	15	0,15 %	8	0,14 %	23	0,16 %	15	0,09 %	6	0,09 %	0	0,00 %	6	0,07 %
F16	BSW	2 771	4,08 %	258	4,34 %	385	3,76 %	291	5,07 %	565	3,98 %	692	4,22 %	219	3,41 %	24	3,37 %	337	4,06 %

Bundestagswahl 2025 — Graphischer Überblick

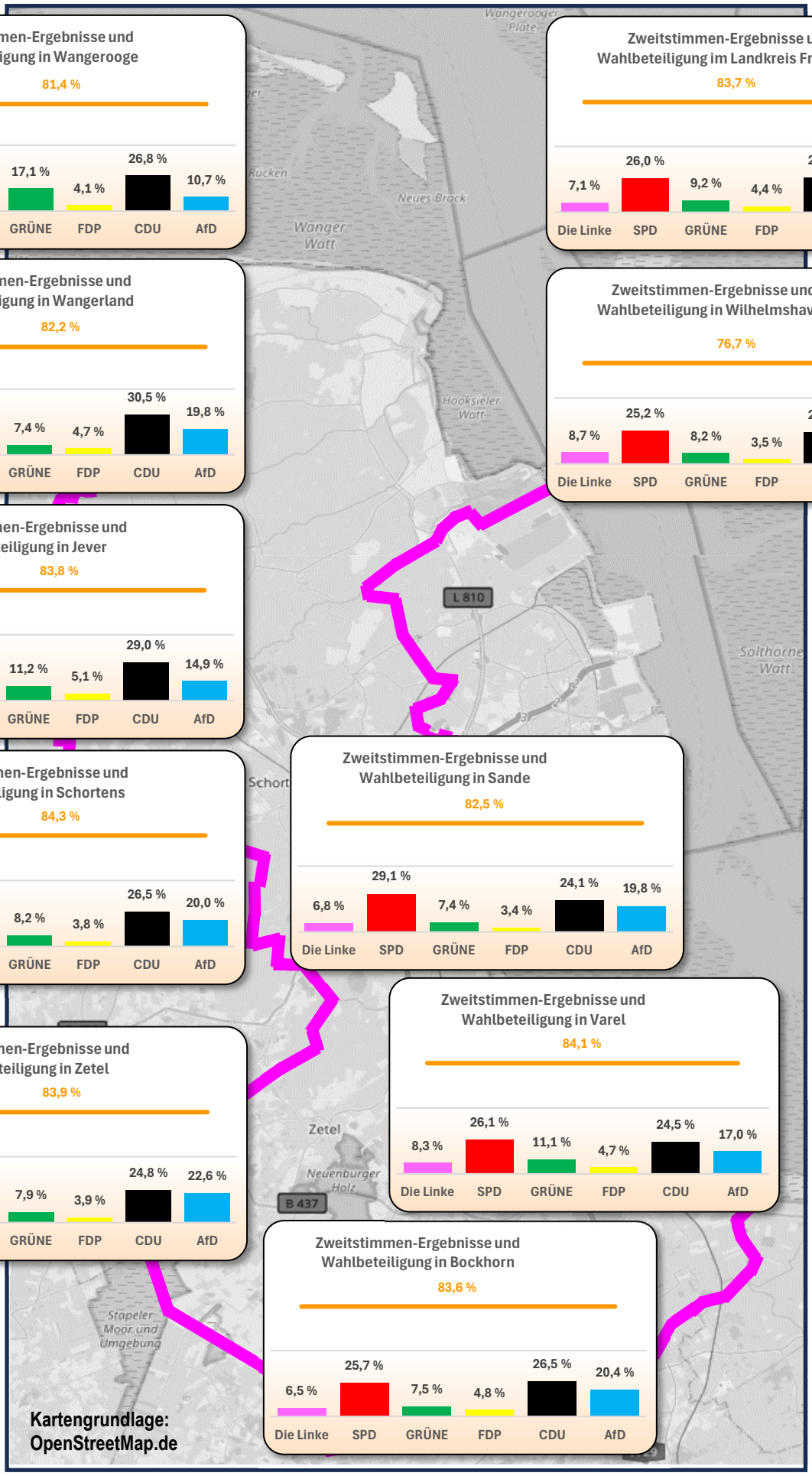

Zweitstimmen-Ergebnisse und Wahlbeteiligung in Wangerooge

81,4 %

Die Linke	SPD	GRÜNE	FDP	CDU	AfD
8,4 %	26,3 %	17,1 %	4,1 %	26,8 %	10,7 %

Zweitstimmen-Ergebnisse und Wahlbeteiligung im Landkreis Friesland

83,7 %

Die Linke	SPD	GRÜNE	FDP	CDU	AfD
7,1 %	26,0 %	9,2 %	4,4 %	26,4 %	18,7 %

Zweitstimmen-Ergebnisse und Wahlbeteiligung in Wangerland

82,2 %

Die Linke	SPD	GRÜNE	FDP	CDU	AfD
5,8 %	24,9 %	7,4 %	4,7 %	30,5 %	19,8 %

Zweitstimmen-Ergebnisse und Wahlbeteiligung in Wilhelmshaven

76,7 %

Die Linke	SPD	GRÜNE	FDP	CDU	AfD
8,7 %	25,2 %	8,2 %	3,5 %	24,2 %	21,5 %

Zweitstimmen-Ergebnisse und Wahlbeteiligung in Jever

83,8 %

Die Linke	SPD	GRÜNE	FDP	CDU	AfD
6,7 %	25,2 %	11,2 %	5,1 %	29,0 %	14,9 %

Zweitstimmen-Ergebnisse und Wahlbeteiligung in Schortens

84,3 %

Die Linke	SPD	GRÜNE	FDP	CDU	AfD
6,5 %	26,6 %	8,2 %	3,8 %	26,5 %	20,0 %

Zweitstimmen-Ergebnisse und Wahlbeteiligung in Sande

82,5 %

Die Linke	SPD	GRÜNE	FDP	CDU	AfD
6,8 %	29,1 %	7,4 %	3,4 %	24,1 %	19,8 %

Zweitstimmen-Ergebnisse und Wahlbeteiligung in Varel

84,1 %

Die Linke	SPD	GRÜNE	FDP	CDU	AfD
8,3 %	26,1 %	11,1 %	4,7 %	24,5 %	17,0 %

Zweitstimmen-Ergebnisse und Wahlbeteiligung in Zetel

83,9 %

Die Linke	SPD	GRÜNE	FDP	CDU	AfD
8,0 %	24,6 %	7,9 %	3,9 %	24,8 %	22,6 %

Zweitstimmen-Ergebnisse und Wahlbeteiligung in Bockhorn

83,6 %

Die Linke	SPD	GRÜNE	FDP	CDU	AfD
6,5 %	25,7 %	7,5 %	4,8 %	26,5 %	20,4 %

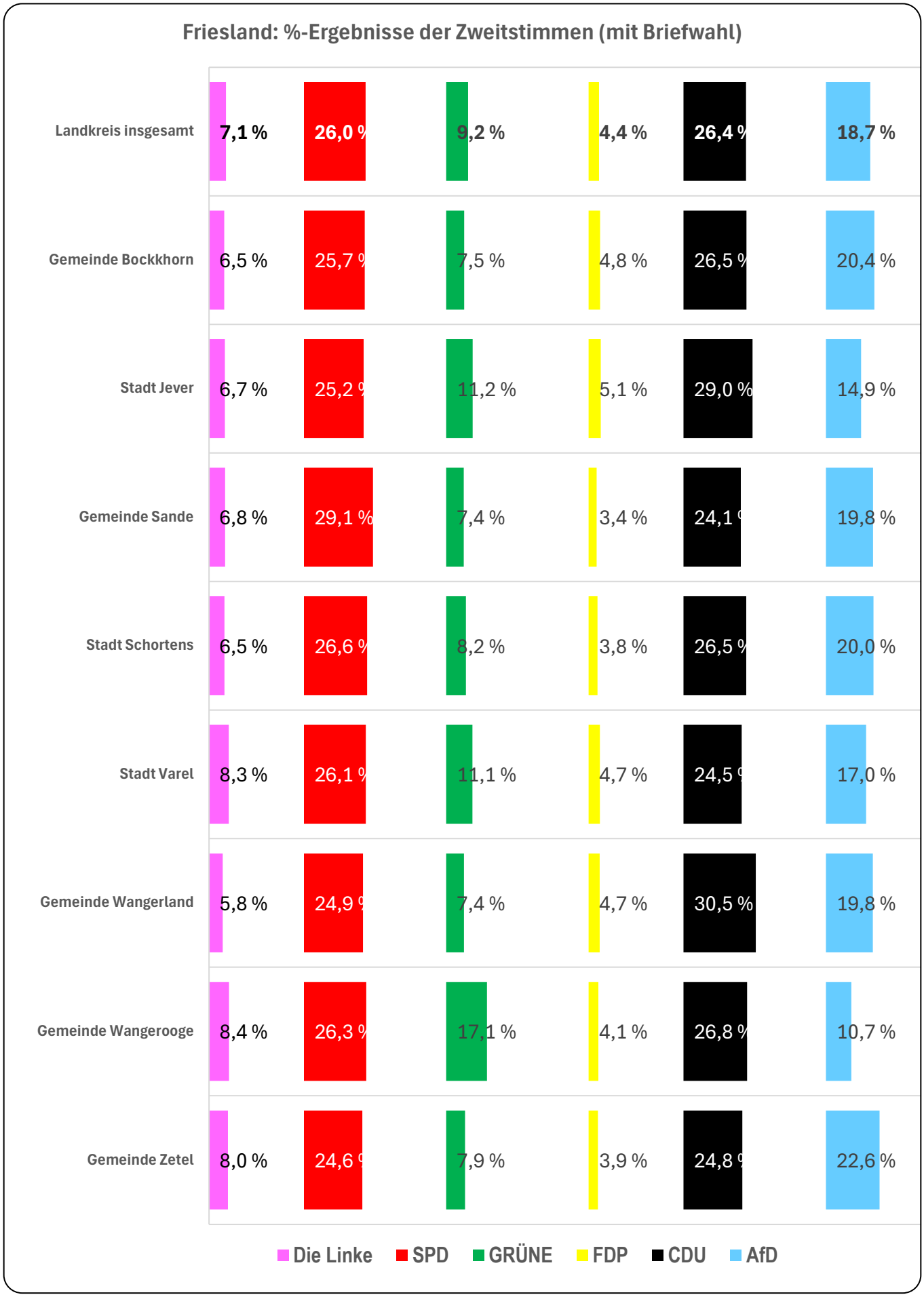
Friesland: %-Ergebnisse der Zweitstimmen (mit Briefwahl)
Landkreis insgesamt 7,1 % 26,0 % 9,2 % 4,4 % 26,4 % 18,7 %
Gemeinde Bockkhorn 6,5 % 25,7 % 7,5 % 4,8 % 26,5 % 20,4 %
Stadt Jever 6,7 % 25,2 % 11,2 % 5,1 % 29,0 % 14,9 %
Gemeinde Sande 6,8 % 29,1 % 7,4 % 3,4 % 24,1 % 19,8 %
Stadt Schortens 6,5 % 26,6 % 8,2 % 3,8 % 26,5 % 20,0 %
Stadt Varel 8,3 % 26,1 % 11,1 % 4,7 % 24,5 % 17,0 %
Gemeinde Wangerland 5,8 % 24,9 % 7,4 % 4,7 % 30,5 % 19,8 %
Gemeinde Wangerooge 8,4 % 26,3 % 17,1 % 4,1 % 26,8 % 10,7 %
Gemeinde Zetel 8,0 % 24,6 % 7,9 % 3,9 % 24,8 % 22,6 %
Die Linke
SPD
GRÜNE
FDP
CDU
AfD

Friesland — Vergleich der Bundestagswahlen 2021 und 2025

Veränderung 2025 gegenüber 2021 in den Prozentanteilen mit Briefwahl

	DIE LINKE.			SPD			GRÜNE			FDP			CDU			AfD		
	2021	2025		2021	2025		2021	2025		2021	2025		2021	2025		2021	2025	
Landkreis insgesamt	3,0 %	7,1 %	↑	38,6 %	26,0 %	↓	13,5 %	9,2 %	↓	10,9 %	4,4 %	↓	20,8 %	26,4 %	↑	7,4 %	18,7 %	↑
Gemeinde Bockkhorn	2,7 %	6,5 %	↑	38,9 %	25,7 %	↓	11,3 %	7,5 %	↓	11,4 %	4,8 %	↓	20,8 %	26,5 %	↑	8,5 %	20,4 %	↑
Stadt Jever	2,4 %	6,7 %	↑	35,5 %	25,2 %	↓	15,9 %	11,2 %	↓	12,1 %	5,1 %	↓	23,0 %	29,0 %	↑	5,7 %	14,9 %	↑
Gemeinde Sande	3,1 %	6,8 %	↑	42,3 %	29,1 %	↓	12,5 %	7,4 %	↓	10,0 %	3,4 %	↓	18,1 %	24,1 %	↑	7,8 %	19,8 %	↑
Stadt Schortens	2,7 %	6,5 %	↑	39,1 %	26,6 %	↓	11,9 %	8,2 %	↓	10,4 %	3,8 %	↓	21,6 %	26,5 %	↑	8,1 %	20,0 %	↑
Stadt Varel	3,4 %	8,3 %	↑	39,4 %	26,1 %	↓	16,0 %	11,1 %	↓	10,9 %	4,7 %	↓	18,4 %	24,5 %	↑	6,3 %	17,0 %	↑
Gemeinde Wangerland	2,9 %	5,8 %	↑	38,0 %	24,9 %	↓	10,7 %	7,4 %	↓	11,7 %	4,7 %	↓	24,3 %	30,5 %	↑	7,5 %	19,8 %	↑
Gemeinde Wangerooge	4,6 %	8,4 %	↑	31,9 %	26,3 %	↓	24,5 %	17,1 %	↓	7,6 %	4,1 %	↓	21,9 %	26,8 %	↑	4,6 %	10,7 %	↑
Gemeinde Zetel	3,3 %	8,0 %	↑	38,6 %	24,6 %	↓	11,8 %	7,9 %	↓	10,3 %	3,9 %	↓	20,4 %	24,8 %	↑	9,6 %	22,6 %	↑

Deutschland war in 299 Wahlkreise eingeteilt. Da sich stets in jedem Wahkreis andere Personen für das Direktmandat (= Erststimme) bewerben, gab es folglich 299 verschiedene Stimmzettel.
Die Herstellung der Stimmzettel musste jeder Kreiswahlleiter für seinen Wahlkreis veranlassen. Hinweise für die Gestaltung gaben die Bundeswahlordnung und die Landeswahlleitung.
So sollte zum Beispiel der Stimmzettel ein Papiergewicht von 90 g/qm haben und zu 100 % aus Altpapier bestehen. Die Opazität wurde auf 98 % festgelegt, um ein Durchscheinen des Ankreuzens zu verhindern.

Für eine Gleichbehandlung aller Parteien gab es etliche Regelungen. So musste die Schriftgröße der Parteibezeichnungen und der Personennamen für alle Wahlvorschläge einheitlich sein. Für die Schreibweise der Parteien (z.B. Groß- und Kleinbuchstaben) galten die Festlegung der Landes- und der Bundeswahlleitung, die sich oftmals nach den Vorstellungen der Parteien richteten.

Um Sehbehinderten die Möglichkeit zu geben, ohne Hilfe anderer Personen zu wählen, wurden Stimmzettelschablonen entwickelt. In diesem Wahlkreis wurde die rechte obere Ecke des Stimmzettels abgeschnitten, um so seitengerecht das Einlegen in die Stimmzettelschablone zu ermöglichen. Der Druck der Parteien und der Ankreuzkreise erfolgten in genau bestimmte Abständen (Festlegung in einem Schnellbrief der niedersächs. Landeswahlleitung).
Die Schablonen mussten die wählenden Personen vorweg selbst beim Blinden- und Sehbehindertenverband in Hannover anfordern. Ein Hinweis mit der aktuellen Telefonnummer (0511 51040) enthielten alle Wahlbenachrichtigungen. In den (Brief-)Wahllokalen gab es somit keine Schablonen.

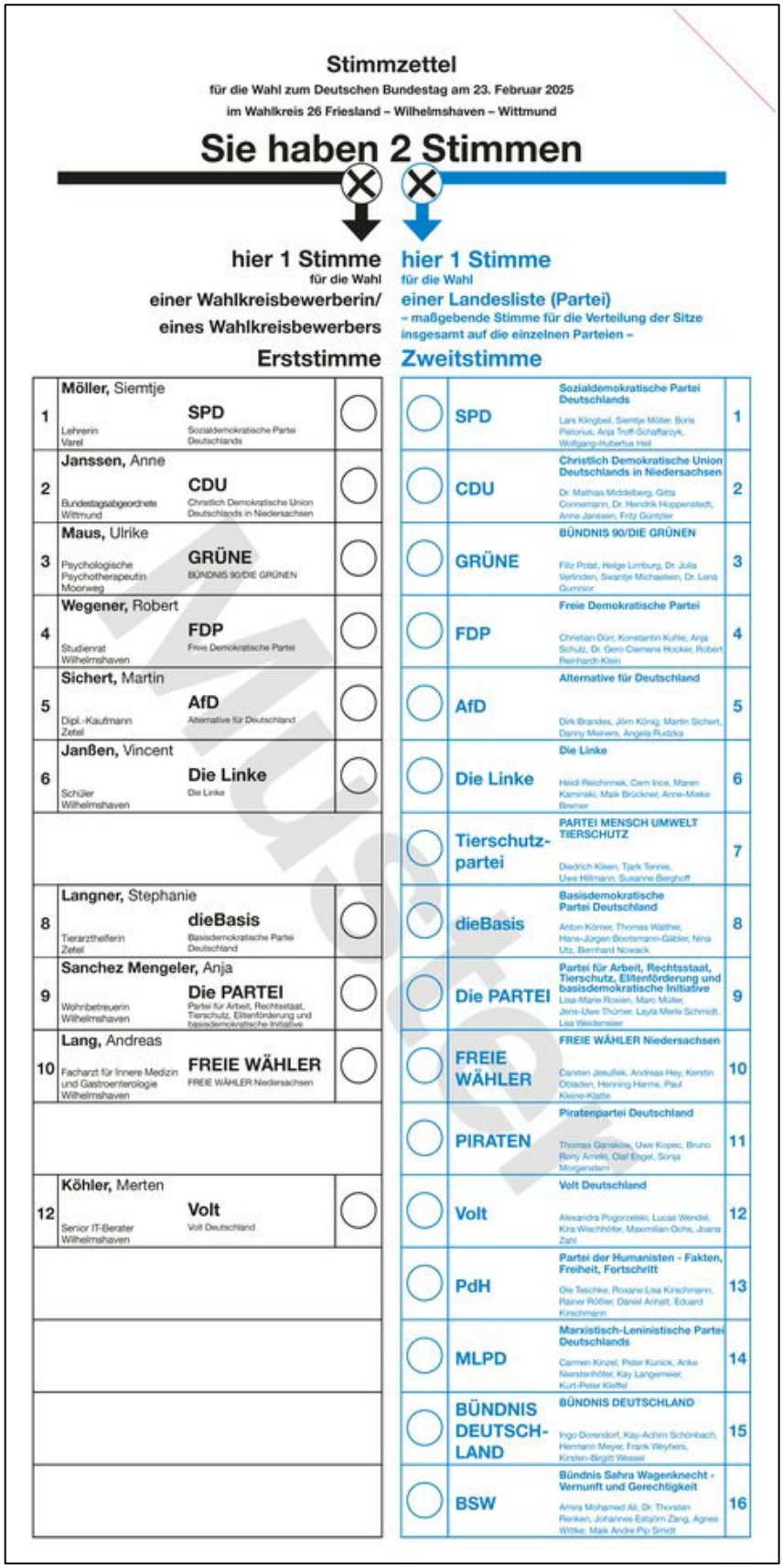

Stimmzettel

für die Wahl zum Deutschen Bundestag am 23. Februar 2025

im Wahlkreis 26 Friesland – Wilhelmshaven – Wittmund

Sie haben 2 Stimmen

	hier 1 Stimme für die Wahl einer Wahlkreisbewerberin/ eines Wahlkreisbewerbers — Erststimme			hier 1 Stimme für die Wahl einer Landesliste (Partei) – maßgebende Stimme für die Verteilung der Sitze insgesamt auf die einzelnen Parteien – Zweitstimme		
1	**Möller,** Siemtje Lehrerin Varel	**SPD** Sozialdemokratische Partei Deutschlands		**SPD**	Sozialdemokratische Partei Deutschlands Lars Klingbeil, Siemtje Möller, Boris Pistorius, Anja Troff-Schaffarzyk, Wolfgang-Hubertus Heil	1
2	**Janssen,** Anne Bundestagsabgeordnete Wittmund	**CDU** Christlich Demokratische Union Deutschlands in Niedersachsen		**CDU**	Christlich Demokratische Union Deutschlands in Niedersachsen Dr. Mathias Middelberg, Gitta Connemann, Dr. Hendrik Hoppenstedt, Anne Janssen, Fritz Güntzler	2
3	**Maus,** Ulrike Psychologische Psychotherapeutin Moorweg	**GRÜNE** BÜNDNIS 90/DIE GRÜNEN		**GRÜNE**	BÜNDNIS 90/DIE GRÜNEN Filiz Polat, Helge Limburg, Dr. Julia Verlinden, Swantje Michaelsen, Dr. Lena Gumnior	3
4	**Wegener,** Robert Studienrat Wilhelmshaven	**FDP** Freie Demokratische Partei		**FDP**	Freie Demokratische Partei Christian Dürr, Konstantin Kuhle, Anja Schulz, Dr. Gero-Clemens Hocker, Robert Reinhardt-Klein	4
5	**Sichert,** Martin Dipl.-Kaufmann Zetel	**AfD** Alternative für Deutschland		**AfD**	Alternative für Deutschland Dirk Brandes, Jörn König, Martin Sichert, Danny Meiners, Angela Rudzka	5
6	**Janßen,** Vincent Schüler Wilhelmshaven	**Die Linke** Die Linke		**Die Linke**	Die Linke Heidi Reichinnek, Cem Ince, Maren Kaminski, Maik Brückner, Anne-Mieke Bremer	6
				Tierschutz-partei	PARTEI MENSCH UMWELT TIERSCHUTZ Diedrich Kleen, Tjark Tennie, Uwe Hillmann, Susanne Berghoff	7
8	**Langner,** Stephanie Tierarzthelferin Zetel	**dieBasis** Basisdemokratische Partei Deutschland		**dieBasis**	Basisdemokratische Partei Deutschland Anton Körner, Thomas Walther, Hans-Jürgen Bootsmann-Gäbler, Nina Utz, Bernhard Nowack	8
9	**Sanchez Mengeler,** Anja Wohnbetreuerin Wilhelmshaven	**Die PARTEI** Partei für Arbeit, Rechtsstaat, Tierschutz, Elternförderung und basisdemokratische Initiative		**Die PARTEI**	Partei für Arbeit, Rechtsstaat, Tierschutz, Elternförderung und basisdemokratische Initiative Lisa-Marie Rosien, Marc Müller, Jens-Uwe Thümer, Layla Merle Schmidt, Lea Weidemeier	9
10	**Lang,** Andreas Facharzt für Innere Medizin und Gastroenterologie Wilhelmshaven	**FREIE WÄHLER** FREIE WÄHLER Niedersachsen		**FREIE WÄHLER**	FREIE WÄHLER Niedersachsen Carsten Jesuitek, Andreas Hey, Kerstin Obladen, Henning Harms, Paul Kleine-Klatte	10
				PIRATEN	Piratenpartei Deutschland Thomas Ganskow, Uwe Kopec, Bruno Rony Arnets, Olaf Engel, Sonja Morgenstern	11
12	**Köhler,** Merten Senior IT-Berater Wilhelmshaven	**Volt** Volt Deutschland		**Volt**	Volt Deutschland Alexandra Pogorzelski, Lucas Wendel, Kira Waschhöfer, Maximilian Ocha, Joana Zahl	12
				PdH	Partei der Humanisten - Fakten, Freiheit, Fortschritt Die Teschke, Roxane Lisa Kirschmann, Rainer Rötter, Daniel Arnatt, Eduard Kirschmann	13
				MLPD	Marxistisch-Leninistische Partei Deutschlands Carmen Kinzel, Peter Kunick, Anke Nienstenhöfer, Kay Langemeier, Kurt-Peter Kieffel	14
				BÜNDNIS DEUTSCH-LAND	BÜNDNIS DEUTSCHLAND Ingo Dorendorf, Kay-Achim Schönbach, Hermann Meyer, Frank Weyhers, Kirsten-Birgitt Wessel	15
				BSW	Bündnis Sahra Wagenknecht - Vernunft und Gerechtigkeit Amira Mohamed Ali, Dr. Thorsten Renken, Johannes Estjörn Zang, Agnes Wittke, Maik Andre Pip Smidt	16

Muster

Friesland — Amtliche Einwohnerzahlen

Amtliche Einwohnerzahl am 31.12.2023 in Friesland

Quelle: LSN online Tabelle: A100002G	zusammen		männlich		weiblich	
	Personen	in %	Pers.	in %	Pers.	in %
insgesamt	**98 971**	↰	#####	↰	#####	↰
Alter 0 - unter 3 Jahre	**2 491**	*2,52 %*	1 279	*2,65 %*	1 212	*2,39 %*
3 - unter 5 Jahre	**1 828**	*1,85 %*	927	*1,92 %*	901	*1,78 %*
5 - unter 6 Jahre	**898**	*0,91 %*	496	*1,03 %*	402	*0,79 %*
6 - unter 10 Jahre	**3 351**	*3,39 %*	1 721	*3,57 %*	1 630	*3,21 %*
10 - unter 12 Jahre	**1 683**	*1,70 %*	884	*1,83 %*	799	*1,57 %*
12 - unter 15 Jahre	**2 553**	*2,58 %*	1 324	*2,75 %*	1 229	*2,42 %*
15 - unter 18 Jahre	**2 741**	*2,77 %*	1 408	*2,92 %*	1 333	*2,63 %*
18 - unter 20 Jahre	**2 002**	*2,02 %*	1 042	*2,16 %*	960	*1,89 %*
20 - unter 25 Jahre	**4 818**	*4,87 %*	2 578	*5,34 %*	2 240	*4,41 %*
25 - unter 30 Jahre	**4 751**	*4,80 %*	2 444	*5,07 %*	2 307	*4,55 %*
30 - unter 35 Jahre	**5 299**	*5,35 %*	2 672	*5,54 %*	2 627	*5,18 %*
35 - unter 40 Jahre	**4 981**	*5,03 %*	2 457	*5,09 %*	2 524	*4,97 %*
40 - unter 45 Jahre	**4 999**	*5,05 %*	2 407	*4,99 %*	2 592	*5,11 %*
45 - unter 50 Jahre	**5 762**	*5,82 %*	2 782	*5,77 %*	2 980	*5,87 %*
50 - unter 55 Jahre	**8 539**	*8,63 %*	4 141	*8,59 %*	4 398	*8,67 %*
55 - unter 60 Jahre	**8 802**	*8,89 %*	4 270	*8,85 %*	4 532	*8,93 %*
60 - unter 63 Jahre	**4 558**	*4,61 %*	2 192	*4,54 %*	2 366	*4,66 %*
63 - unter 65 Jahre	**2 682**	*2,71 %*	1 280	*2,65 %*	1 402	*2,76 %*
65 - unter 70 Jahre	**6 541**	*6,61 %*	3 162	*6,56 %*	3 379	*6,66 %*
70 - unter 75 Jahre	**6 126**	*6,19 %*	2 870	*5,95 %*	3 256	*6,42 %*
75 - unter 80 Jahre	**5 178**	*5,23 %*	2 503	*5,19 %*	2 675	*5,27 %*
80 - unter 85 Jahre	**5 128**	*5,18 %*	2 251	*4,67 %*	2 877	*5,67 %*
85 und älter	**3 260**	*3,29 %*	1 143	*2,37 %*	2 117	*4,17 %*

Vergleich

Amtliche Einwohnerzahl am 31.12.2023 in Niedersachsen

Quelle: LSN online Tabelle: A100002G	zusammen		männlich		weiblich	
	Pers.	in %	Pers.	in %	Pers.	in %
insgesamt	8 003 421	↰	3 951 456	↰	4 051 965	↰
Alter 0 - unter 3 Jahre	224 984	*2,81 %*	115 459	*2,92 %*	109 525	*2,70 %*
3 - unter 5 Jahre	154 470	*1,93 %*	78 926	*2,00 %*	75 544	*1,86 %*
5 - unter 6 Jahre	74 714	*0,93 %*	38 493	*0,97 %*	36 221	*0,89 %*
6 - unter 10 Jahre	287 435	*3,59 %*	147 680	*3,74 %*	139 755	*3,45 %*
10 - unter 12 Jahre	144 415	*1,80 %*	74 383	*1,88 %*	70 032	*1,73 %*
12 - unter 15 Jahre	221 311	*2,77 %*	114 049	*2,89 %*	107 262	*2,65 %*
15 - unter 18 Jahre	230 158	*2,88 %*	118 206	*2,99 %*	111 952	*2,76 %*
18 - unter 20 Jahre	165 248	*2,06 %*	85 566	*2,17 %*	79 682	*1,97 %*
20 - unter 25 Jahre	456 260	*5,70 %*	240 328	*6,08 %*	215 932	*5,33 %*
25 - unter 30 Jahre	468 499	*5,85 %*	246 446	*6,24 %*	222 053	*5,48 %*
30 - unter 35 Jahre	495 150	*6,19 %*	256 858	*6,50 %*	238 292	*5,88 %*
35 - unter 40 Jahre	468 284	*5,85 %*	235 754	*5,97 %*	232 530	*5,74 %*
40 - unter 45 Jahre	458 948	*5,73 %*	228 064	*5,77 %*	230 884	*5,70 %*
45 - unter 50 Jahre	485 939	*6,07 %*	241 067	*6,10 %*	244 872	*6,04 %*
50 - unter 55 Jahre	649 844	*8,12 %*	324 486	*8,21 %*	325 358	*8,03 %*
55 - unter 60 Jahre	667 222	*8,34 %*	332 999	*8,43 %*	334 223	*8,25 %*
60 - unter 63 Jahre	350 991	*4,39 %*	173 397	*4,39 %*	177 594	*4,38 %*
63 - unter 65 Jahre	211 881	*2,65 %*	103 873	*2,63 %*	108 008	*2,67 %*
65 - unter 70 Jahre	472 291	*5,90 %*	227 436	*5,76 %*	244 855	*6,04 %*
70 - unter 75 Jahre	399 064	*4,99 %*	190 046	*4,81 %*	209 018	*5,16 %*
75 - unter 80 Jahre	336 097	*4,20 %*	152 970	*3,87 %*	183 127	*4,52 %*
80 - unter 85 Jahre	336 366	*4,20 %*	142 576	*3,61 %*	193 790	*4,78 %*
85 und älter	243 850	*3,05 %*	82 394	*2,09 %*	161 456	*3,98 %*

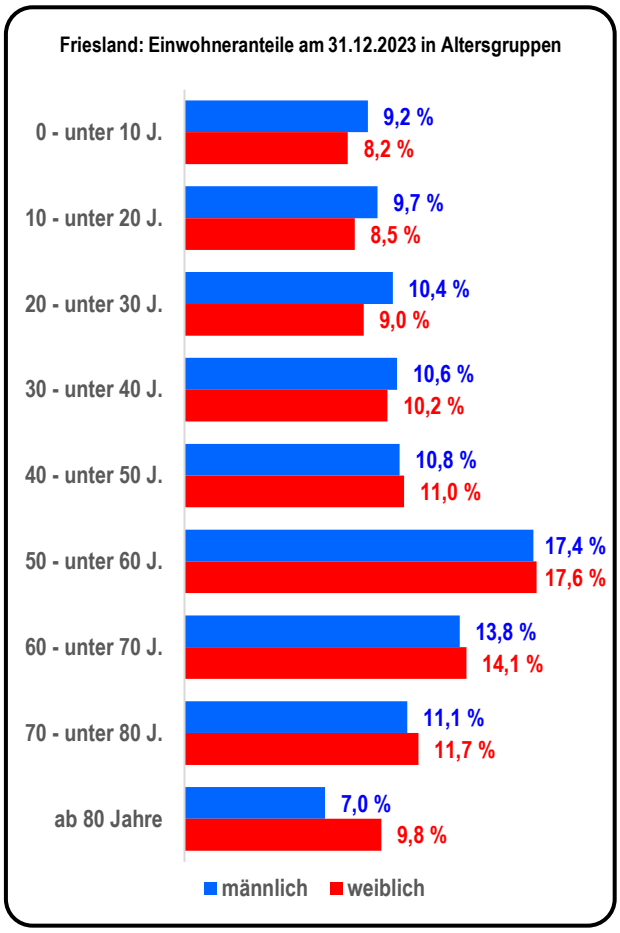

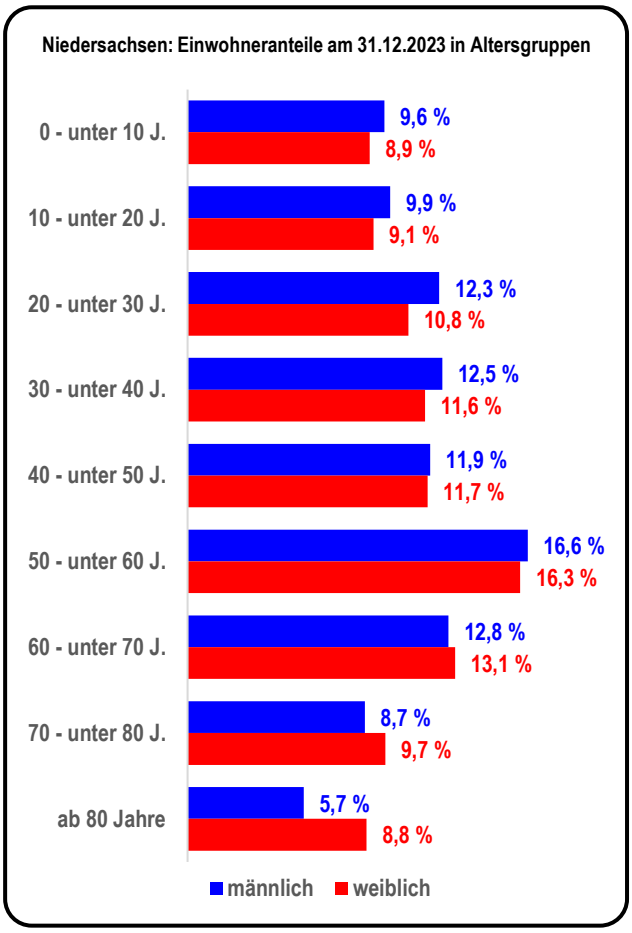

Quelle aller Daten: Landesamt für Statistik Niedersachsen https://www1.nls.niedersachsen.de/Statistik/default.asp

Sozialpfl. Beschäftigte am 30.06.2023 mit Wohnort Friesland						
Beschäftigte insgesamt						
Quelle: LSN online	zusammen		männlich		weiblich	
Tabelle: W70I5103	Land-, Forst- und Fischereiwirtschaft					
insgesamt	534	↰	391	↰	143	↰
Alter 15 - unter 25 J.	114	21,3 %	98	25,1 %	16	11,2 %
25 - unter 45 J.	235	44,0 %	176	45,0 %	59	41,3 %
45 Jahre und älter	185	34,6 %	117	29,9 %	68	47,6 %
	Produzierendes Gewerbe					
insgesamt	9 211	↰	7 430	↰	1 781	↰
Alter 15 - unter 25 J.	1 115	12,1 %	900	12,1 %	215	12,1 %
25 - unter 45 J.	3 436	37,3 %	2 756	37,1 %	680	38,2 %
45 Jahre und älter	4 660	50,6 %	3 774	50,8 %	886	49,7 %
	Handel, Verkehr, Lagerei, Gastgewerbe					
insgesamt	8 664	↰	4 590	↰	4 074	↰
Alter 15 - unter 25 J.	1 005	11,6 %	592	12,9 %	413	10,1 %
25 - unter 45 J.	3 380	39,0 %	1 852	40,3 %	1 528	37,5 %
45 Jahre und älter	4 279	49,4 %	2 146	46,8 %	2 133	52,4 %
	Sonstige Dienstleistungen					
insgesamt	18 282	↰	6 600	↰	#####	↰
Alter 15 - unter 25 J.	1 718	9,4 %	635	9,6 %	1 083	9,3 %
25 - unter 45 J.	6 908	37,8 %	2 461	37,3 %	4 447	38,1 %
45 Jahre und älter	9 656	52,8 %	3 504	53,1 %	6 152	52,7 %
	Alle Wirtschaftsbereiche					
insgesamt	36 691	↰	#####	↰	#####	↰
Alter 15 - unter 25 J.	3 952	10,8 %	2 225	11,7 %	1 727	9,8 %
25 - unter 45 J.	13 959	38,0 %	7 245	38,1 %	6 714	38,0 %
45 Jahre und älter	18 780	51,2 %	9 541	50,2 %	9 239	52,3 %

Tabelle: Strich = kein Wert vorhanden Punkt = Wert wegen Statistikgeheimnis unterdrückt

Sozialpfl. Beschäftigte am 30.06.2023 mit Wohnort Friesland						
nur in Teilzeit Beschäftigte						
Quelle: LSN online	zusammen		männlich		weiblich	
Tabelle: W70I5103	Land-, Forst- und Fischereiwirtschaft					
insgesamt	169	↰	82	↰	87	↰
Alter 15 - unter 25 J.	15	8,9 %	11	13,4 %	4	4,6 %
25 - unter 45 J.	80	47,3 %	42	51,2 %	38	43,7 %
45 Jahre und älter	74	43,8 %	29	35,4 %	45	51,7 %
	Produzierendes Gewerbe					
insgesamt	942	↰	268	↰	674	↰
Alter 15 - unter 25 J.	43	4,6 %	24	9,0 %	19	2,8 %
25 - unter 45 J.	310	32,9 %	68	25,4 %	242	35,9 %
45 Jahre und älter	589	62,5 %	176	65,7 %	413	61,3 %
	Handel, Verkehr, Lagerei, Gastgewerbe					
insgesamt	2 959	↰	640	↰	2 319	↰
Alter 15 - unter 25 J.	217	7,3 %	101	15,8 %	116	5,0 %
25 - unter 45 J.	1 071	36,2 %	248	38,8 %	823	35,5 %
45 Jahre und älter	1 671	56,5 %	291	45,5 %	1 380	59,5 %
	Sonstige Dienstleistungen					
insgesamt	7 862	↰	976	↰	6 886	↰
Alter 15 - unter 25 J.	314	4,0 %	78	8,0 %	236	3,4 %
25 - unter 45 J.	2 768	35,2 %	326	33,4 %	2 442	35,5 %
45 Jahre und älter	4 780	60,8 %	572	58,6 %	4 208	61,1 %
	Alle Wirtschaftsbereiche					
insgesamt	11 932	↰	1 966	↰	9 966	↰
Alter 15 - unter 25 J.	589	4,9 %	214	10,9 %	375	3,8 %
25 - unter 45 J.	4 229	35,4 %	684	34,8 %	3 545	35,6 %
45 Jahre und älter	7 114	59,6 %	1 068	54,3 %	6 046	60,7 %

Tabelle: Strich = kein Wert vorhanden Punkt = Wert wegen Statistikgeheimnis unterdrückt

Friesland: Empfänger von Mindestsicherung am 31.12.2023						
Umfang: Empfänger von Arbeitslosengeld II, Sozialgeld, lfd. Hilfe zum Lebensunterhalt außerhalb v. Einrichtungen, Grundsicherung (Alter, Erwerbsminderung), Sozialhilfe, Asylleistungen						
Tabelle: K2550120	zusammen		männlich		weiblich	
Deutsche	4 272					
Nichtdeutsche	1 796					
insgesamt	6 066		2977	49,1 %	3 089	50,9 %
Anteil Einwohner	↳	6,1 %	↳	6,2 %	↳	6,1 %

Vergleich

Niedersachsen: Empfänger von Mindestsicherung am 31.12.2023						
Umfang: Empf. von Arbeitslosengeld II, Sozialgeld, lfd. Hilfe zum Lebensunterhalt außerhalb v. Einricht., Grundsicherung (Alter, Erwerbsminderung), Sozialhilfe, Asylleistungen						
Tabelle: K2550120	zusammen		männlich		weiblich	
Deutsche	436 092	64,1 %				
Nichtdeutsche	244 369	35,9 %				
insgesamt	680 461		344 478	50,6 %	335 976	49,4 %
Anteil Einwohner	↳	8,5 %	↳	8,7 %	↳	8,3 %

Friesland: Bevölkerungsveränderung 2023						
	zusammen		männlich		weiblich	
Einwohnerentwicklung im Jahresverlauf						
Natürliche Bevölkerungsbewegung						
Geburten	812		428		384	
Sterbefälle	1309		685		624	
Saldo	- 497	- 0,5 %	- 257	- 0,5 %	- 240	- 0,5 %
Wanderungen						
Zuzüge	5839		2910		2929	
Fortzüge	5076		2599		2477	
Saldo	763	0,8 %	311	0,6 %	452	0,9 %
Bevölkerungsveränderung insgesamt						
Gesamtsaldo	266	0,3 %	54	0,1 %	212	0,4 %
Einwohnerzahl am Jahresende						
insgesamt	98 971	↰	#####	↰	#####	↰
davon Deutsche	94 731	95,7 %	#####	95,5 %	#####	95,9 %
davon Nichtdeutsche	4 240	4,3 %	2 170	4,5 %	2 070	4,1 %

Friesland: Schwerbehinderte am 31.12.2023						
Quelle: LSN online	zusammen		männlich		weiblich	
Tabelle: K2401051	Personen	in %	Pers.	in %	Pers.	in %
Einwohner	98 971	↰	48 233	↰	50 738	↰
dar. mit einer Behind.	5 264					
dar. mit mehreren B.	6 031					
insgesamt	11 295	11,4 %	5943	12,3 %	5 352	10,5 %
Grad der Behinderung						
insgesamt	11 295	↰				
50	3 671	32,5 %				
60	1 720	15,2 %				
70	1 234	10,9 %				
80	1 446	12,8 %				
90	756	6,7 %				
100	2 468	21,9 %				

Statistik bezieht sich stets auf (letzte) ungerade Jahreszahl

Quelle aller Daten: Landesamt für Statistik Niedersachsen https://www1.nls.niedersachsen.de/Statistik/default.asp

Fehlende Daten können vorhanden sein, sind jedoch wegen des Statistikgeheimnisses unterdrückt (Einzelfälle dürfen nicht rekonstruiert werden)

Friesland: Ergebnisse des Zensus 2022 — Einwohner und Haushalte

Demografie der Einwohner

Quelle: Stat. Bundesamt www.zensus2022.de	Friesland Anzahl	Friesland Anteil	Niedersachsen Anzahl	Niedersachsen Anteil	Deutschland Anzahl	Deutschland Anteil
Staatsangehörigkeit						
Einwohner insg.	**99 652**		7 943 265		82 719 540	
deutsch (mind.)	**94 805**	*95,14 %*	7 126 640	*89,72 %*	71 806 193	*86,81 %*
ausländisch	**4 847**	*4,86 %*	816 625	*10,28 %*	10 913 347	*13,19 %*
Familienstand (einschließlich eingetr. Lebenspartnerschaft)						
Einwohner insg.	**99 652**		7 943 265		82 719 540	
ledig	**36 527**	*36,65 %*	3 219 254	*40,53 %*	34 765 559	*42,03 %*
verheiratet	**45 909**	*46,07 %*	3 455 347	*43,50 %*	35 181 395	*42,53 %*
verwitwet	**8 144**	*8,17 %*	568 081	*7,15 %*	5 687 099	*6,88 %*
geschieden	**8 477**	*8,51 %*	602 764	*7,59 %*	6 355 348	*7,68 %*
unbekannt	**595**	*0,60 %*	97 819	*1,23 %*	730 139	*0,88 %*
Einwanderungsgeschichte (Einwanderung ab 1950)						
Einwohner insg.	**99 652**		7 943 265		82 719 540	
keine Einwanderung	**89 100**	*89,41 %*	6 275 153	*79,00 %*	63 138 669	*76,33 %*
Eingewanderte	**8 180**	*8,21 %*	1 303 512	*16,41 %*	15 589 690	*18,85 %*
direkte Kinder von E.	**1 379**	*1,38 %*	244 992	*3,08 %*	2 552 372	*3,09 %*
nur 1 Elternt. eingew.	**993**	*1,00 %*	119 608	*1,51 %*	1 438 809	*1,74 %*
Höchster schulischer Abschluss						
Einwohner ab 15 J.	**85 330**		6 692 610		69 451 580	
in schulischer Ausb.	**3 380**	*3,96 %*	301 960	*4,51 %*	2 813 430	*4,05 %*
Volks-/Hauptschule	**25 540**	*29,93 %*	1 721 650	*25,72 %*	17 173 640	*24,73 %*
Polytechn. Obersch.	**1 400**	*1,64 %*	111 010	*1,66 %*	3 780 050	*5,44 %*
Mittlere Reife o. ähnl.	**28 180**	*33,02 %*	1 963 760	*29,34 %*	16 671 630	*24,00 %*
Abitur oder ähnl.	**22 920**	*26,86 %*	2 159 900	*32,27 %*	24 244 250	*34,91 %*
kein Abschluss	**3 910**	*4,58 %*	434 330	*6,49 %*	4 768 580	*6,87 %*
Höchster beruflicher Abschluss						
Einwohner ab 15 J.	**85 330**		6 692 610		69 451 580	
Lehre	**38 960**	*45,66 %*	2 791 840	*41,72 %*	28 070 250	*40,42 %*
Fachschulabschluss	**12 410**	*14,54 %*	811 950	*12,13 %*	7 339 230	*10,57 %*
F. in ehem. DDR	**460**	*0,54 %*	40 970	*0,61 %*	1 147 230	*1,65 %*
Bachelor	**2 590**	*3,04 %*	226 280	*3,38 %*	2 787 620	*4,01 %*
Master	**890**	*1,04 %*	675 570	*10,09 %*	8 176 080	*11,77 %*
Diplom	**7 070**	*8,29 %*	675 570	*10,09 %*	8 176 080	*11,77 %*
Promotion	**840**	*0,98 %*	90 490	*1,35 %*	1 146 250	*1,65 %*
ohne berufl. Abschl.	**22 110**	*25,91 %*	1 379 940	*20,62 %*	12 608 840	*18,15 %*
Stellung im Beruf (Erwerbstätige im Alter ab 15 J.)						
Erwerbstätige insg.	**48 250**		3 935 230		41 047 770	
Angestellte/Arbeiter	**39 620**	*82,11 %*	3 359 920	*85,38 %*	35 136 770	*85,60 %*
Beamte (+ Soldaten)	**4 030**	*8,35 %*	225 630	*5,73 %*	2 103 730	*5,13 %*
Selbstst. mit Besch.	**2 600**	*5,39 %*	179 970	*4,57 %*	1 937 560	*4,72 %*
S, ohne Beschäftigte	**1 550**	*3,21 %*	134 620	*3,42 %*	1 598 280	*3,89 %*
mithelf. Fam.-ang.	**450**	*0,93 %*	35 090	*0,89 %*	271 430	*0,66 %*
Religionszugehörigkeit (öffentlich-rechtlich)						
Einwohner insg.			7 943 265		82 719 540	
röm.-kath. Kirche			?		?	
evangelische Kirche			?		?	
sonst. / keine Kirche			?		?	

Für diesen Ort und für diese Merkmale veröffentlichte das Statistische Bundesamt zur Wahrung des Statistik-geheimnisses

Stichprobenergebnisse hochgerechnet und auf Vielfaches von 10 gerundet

Stichprobenergebnisse hochgerechnet und auf Vielfaches von 10 gerundet

Stichprobenergebnisse hochgerechnet und auf Vielfaches von 10 gerundet

Haushalte mit eigenständiger Haushaltsführung

Quelle: Stat. Bundesamt www.zensus2022.de	Friesland Anzahl	Friesland Anteil	Niedersachsen Anzahl	Niedersachsen Anteil	Deutschland Anzahl	Deutschland Anteil
Größe der Haushalte						
Haushalte insg.	**49 720**		3 812 692		40 236 008	
1 Person	**19 709**	*39,64 %*	1 569 806	*41,17 %*	17 446 115	*43,36 %*
2 Personen	**18 330**	*36,87 %*	1 219 170	*31,98 %*	12 283 335	*30,53 %*
3 Personen	**5 941**	*11,95 %*	487 929	*12,80 %*	5 004 349	*12,44 %*
4 Personen	**3 991**	*8,03 %*	356 008	*9,34 %*	3 668 957	*9,12 %*
5 Personen	**1 134**	*2,28 %*	117 068	*3,07 %*	1 198 799	*2,98 %*
ab 6 Personen	**615**	*1,24 %*	62 711	*1,64 %*	634 453	*1,58 %*
Typ der Haushalte (Familien)						
Haushalte insg.	**49 720**		3 812 692		40 236 008	
1 Person	**19 709**	*39,64 %*	1 569 806	*41,17 %*	17 446 115	*43,36 %*
Paare ohne Kind	**15 699**	*31,57 %*	1 020 258	*26,76 %*	10 137 325	*25,19 %*
Paare mit Kind(ern)	**9 638**	*19,38 %*	837 611	*21,97 %*	8 571 507	*21,30 %*
Alleinerziehende	**3 608**	*7,26 %*	281 669	*7,39 %*	2 971 283	*7,38 %*
Mehrpersonenhaush.	**1 066**	*2,14 %*	103 348	*2,71 %*	1 109 778	*2,76 %*
Typ der Haushalte (Lebensform)						
Haushalte insg.	**49 720**		3 812 692		3 812 692	
Singlehaushalte	**19 709**	*39,64 %*	1 569 806	*41,17 %*	1 569 806	*41,17 %*
Ehepaare	**21 230**	*42,70 %*	1 567 936	*41,12 %*	1 567 936	*41,12 %*
Eingetr. Lebensgem.	**24**	*0,05 %*	2 029	*0,05 %*	2 029	*0,05 %*
Nichtehel. Lebensg.	**4 085**	*8,22 %*	287 903	*7,55 %*	287 903	*7,55 %*
Alleinerz. Mütter	**2 835**	*5,70 %*	223 694	*5,87 %*	223 694	*5,87 %*
Alleinerz. Väter	**773**	*1,55 %*	57 975	*1,52 %*	2 747 589	*72,06 %*
Mehrpersonenhaush.	**1 064**	*2,14 %*	103 349	*2,71 %*	-2 586 265	######
Seniorenstatus der privaten Haushalte						
Haushalte insg.	**49 720**		3 812 692		40 236 008	
keine Pers. ab 65 J.	**30 629**	*61,60 %*	2 533 904	*66,46 %*	27 050 763	*67,23 %*
mind. 1 P. bis 65 J.	**4 041**	*8,13 %*	326 561	*8,57 %*	3 301 205	*8,20 %*
nur mit Pers. ab 65 J.	**15 050**	*30,27 %*	952 227	*24,98 %*	9 884 040	*24,57 %*
Größe der Seniorenhaushalte (nur mit Pers. ab 65. Lebensj.)						
Seniorenhaush.	**15 050**		952 227		9 884 040	
mit 1 Pers. ab 65 J.	**8 737**	*58,05 %*	?		?	
mit 2 Pers. ab 65 J.	**6 266**	*41,63 %*	?		?	
ab 3 Pers. ab 65 J.	**47**	*0,31 %*	?		?	
Wohnfläche d. Seniorenhaush. (nur mit Pers. ab 65. Lebensj.)						
Seniorenhaush.	**15 050**		952 227		9 884 040	
unter 40 qm	**506**	*3,36 %*	?		?	
40 - 59 qm	**1443**	*9,59 %*	?		?	
60 - 79 qm	**2541**	*16,88 %*	?		?	
80 - 99 qm	**2 644**	*17,57 %*	?		?	
100 - 119 qm	**2 482**	*16,49 %*	?		?	
120 - 139 qm	**2 433**	*16,17 %*	?		?	
140 - 159 qm	**1 494**	*9,93 %*	?		?	
160 - 179 qm	**645**	*4,29 %*	?		?	
ab 180 qm	**878**	*5,83 %*	?		?	
Ø-Miete in €	**401,63**		?		?	

Stichtag für alle Erhebungen: 15. Mai 2022

Friesland: Ergebnisse des Zensus 2022 — Gebäude und Wohnungen

Wohngebäude

Quelle: Stat. Bundesamt www.zensus2022.de	Friesland Anzahl	Friesland Anteil	Niedersachsen Anzahl	Niedersachsen Anteil	Deutschland Anzahl	Deutschland Anteil
Eigentumsform						
Wohngeb. insg.	**39 726**	↰	2 366 185	↰	19 957 268	↰
Eigent.-Gemeinsch.	**1 636**	*4,12 %*	157 604	*6,66 %*	1 771 291	*8,88 %*
Privatpersonen	**36 666**	*92,30 %*	2 106 295	*89,02 %*	16 944 013	*84,90 %*
Wohn.-genossensch.		*0,00 %*	19 385	*0,82 %*	295 223	*1,48 %*
Kommune	**818**	*2,06 %*	24 893	*1,05 %*	353 216	*1,77 %*
Bund / Land	**29**	*0,07 %*	2 626	*0,11 %*	25 375	*0,13 %*
Organisationen	**133**	*0,33 %*	8 055	*0,34 %*	69 002	*0,35 %*
privatwirtsch. Untern.	**444**	*1,12 %*	47 327	*2,00 %*	499 148	*2,50 %*
Bauweise						
Wohngeb. insg.	**39 726**	↰	2 366 185	↰	19 957 268	↰
freistehendes Haus	**31 027**	*78,10 %*	1 709 398	*72,24 %*	12 567 902	*62,97 %*
Doppelhaushälfte	**4 747**	*11,95 %*	256 183	*10,83 %*	2 794 483	*14,00 %*
gereihtes Haus	**2 445**	*6,15 %*	305 996	*12,93 %*	3 792 264	*19,00 %*
anderer Haustyp	**1 507**	*3,79 %*	94 608	*4,00 %*	802 619	*4,02 %*
Baualter (Bezugsfertigstellung)						
Wohngeb. insg.	**39 726**	↰	2 366 185	↰	19 957 268	↰
vor 1919	**4 670**	*11,76 %*	253 234	*10,70 %*	2 606 832	*13,06 %*
1919 - 1949	**3 742**	*9,42 %*	206 007	*8,71 %*	2 345 905	*11,75 %*
1950 - 1959	**3 735**	*9,40 %*	242 410	*10,24 %*	2 058 471	*10,31 %*
1960 - 1969	**6 118**	*15,40 %*	353 814	*14,95 %*	2 606 400	*13,06 %*
1970 - 1979	**6 102**	*15,36 %*	340 242	*14,38 %*	2 586 697	*12,96 %*
1980 - 1989	**3 753**	*9,45 %*	222 427	*9,40 %*	2 015 547	*10,10 %*
1990 - 1999	**5 471**	*13,77 %*	323 663	*13,68 %*	2 434 957	*12,20 %*
2000 - 2009	**3 129**	*7,88 %*	227 296	*9,61 %*	1 770 195	*8,87 %*
ab 2010	**3 006**	*7,57 %*	197 092	*8,33 %*	1 532 264	*7,68 %*
Größe der Wohngebäude						
Wohngeb. insg.	**39 726**	↰	2 366 185	↰	19 957 268	↰
mit 1 Wohnung	**32 625**	*82,13 %*	1 767 376	*74,69 %*	13 503 722	*67,66 %*
mit 2 Wohnungen	**3 783**	*9,52 %*	297 283	*12,56 %*	2 823 788	*14,15 %*
ab 3 Wohnungen	**3 318**	*8,35 %*	301 526	*12,74 %*	3 629 758	*18,19 %*
Heizungsart						
Wohngeb. insg.	**39 726**	↰	2 366 185	↰	19 957 268	↰
Fernheizung	**702**	*1,77 %*	111 849	*4,73 %*	1 318 056	*6,60 %*
Block(nah)heizung	**215**	*0,54 %*	148 669	*6,28 %*	1 188 589	*5,96 %*
Zentralh. im Geb.	**35 053**	*88,24 %*	20 458	*0,86 %*	201 522	*1,01 %*
Etagenheizung	**2 718**	*6,84 %*	2 008 671	*84,89 %*	16 095 173	*80,65 %*
Einzelne Öfen	**862**	*2,17 %*	61 855	*2,61 %*	971 210	*4,87 %*
Sonst. (keine Heiz.)	**176**	*0,44 %*	14 683	*0,62 %*	182 718	*0,92 %*
Energieträger der Heizung						
Wohngeb. insg.	**39 726**	↰	2 366 185	↰	19 957 268	↰
Gas	**35 743**	*89,97 %*	1 680 129	*71,01 %*	10 755 706	*53,89 %*
Heizöl	**1 500**	*3,78 %*	384 211	*16,24 %*	4 923 069	*24,67 %*
Holz(-pellets)	**371**	*0,93 %*	64 712	*2,73 %*	1 175 042	*5,89 %*
Wärmepumpe	**500**	*1,26 %*	61 878	*2,62 %*	847 810	*4,25 %*
Strom	**714**	*1,80 %*	45 738	*1,93 %*	672 527	*3,37 %*
Kohle	**13**	*0,03 %*	1 013	*0,04 %*	66 871	*0,34 %*
Sonstiges	**885**	*2,23 %*	128 504	*5,43 %*	1 516 243	*7,60 %*

Wohnungen

Quelle: Stat. Bundesamt www.zensus2022.de	Friesland Anzahl	Friesland Anteil	Niedersachsen Anzahl	Niedersachsen Anteil	Deutschland Anzahl	Deutschland Anteil
Art der Wohnungsnutzung						
insgesamt	**55 191**	↰	43 106 589	↰	43 106 589	↰
vom Eigent. bewohnt	**29 272**	*53,04 %*	1 963 705	*4,56 %*	17 824 355	*41,35 %*
vermietet	**21 075**	*38,19 %*	1 935 806	*4,49 %*	23 059 310	*53,49 %*
Ferienwohnung	**2 857**	*5,18 %*	43 668	*0,10 %*	297 939	*0,69 %*
leerstehend	**1 987**	*3,60 %*	39 163 410	*90,85 %*	1 924 985	*4,47 %*
Dauer des Leerstands zum Stichtag 15. Mai 2022						
Leerstehende W.	**1 987**	↰	39 163 410	↰	1 924 985	↰
bis 3 Monate	**541**	*27,23 %*	37 929	*0,10 %*	377 463	*19,61 %*
3 - 6 Monate	**318**	*16,00 %*	24 029	*0,06 %*	235 614	*12,24 %*
6 - 12 Monate	**292**	*14,70 %*	23 800	*0,06 %*	253 437	*13,17 %*
mehr als 12 Monate	**836**	*42,07 %*	39 077 652	*99,78 %*	1 058 471	*54,99 %*
Größe der Wohnungen in Quadratmeter						
insgesamt	**55 191**	↰	4 115 887	↰	43 106 589	↰
unter 40 qm	**1 951**	*3,53 %*	167 534	*4,07 %*	2 449 753	*5,68 %*
40 - 59 qm	**6 009**	*10,89 %*	537 746	*13,07 %*	7 537 267	*17,49 %*
60 - 79 qm	**9 216**	*16,70 %*	817 284	*19,86 %*	9 893 514	*22,95 %*
80 - 99 qm	**8 555**	*15,50 %*	637 876	*15,50 %*	7 102 590	*16,48 %*
100 - 119 qm	**8 493**	*15,39 %*	531 558	*12,91 %*	4 938 821	*11,46 %*
120 - 139 qm	**8 665**	*15,70 %*	525 599	*12,77 %*	4 452 275	*10,33 %*
140 - 159 qm	**5 485**	*9,94 %*	361 864	*8,79 %*	2 803 169	*6,50 %*
160 - 179 qm	**2 752**	*4,99 %*	198 941	*4,83 %*	1 456 593	*3,38 %*
180 - 199 qm	**1 654**	*3,00 %*	126 266	*3,07 %*	915 766	*2,12 %*
ab 200 qm	**2 411**	*4,37 %*	211 219	*5,13 %*	1 556 841	*3,61 %*
Ø-qm-Größe je W.	**107,09**		104,42		94,36	
Zahl der Räume einer Wohnung (ohne Bad, WC, Flur u.ä.)						
insgesamt	**55 191**	↰	4 115 887	↰	43 106 589	↰
Wohnung m. 1 Raum	**1 038**	*1,88 %*	109 055	*2,65 %*	1 566 292	*3,63 %*
W. mit 2 Räume	**3 642**	*6,60 %*	323 239	*7,85 %*	4 632 574	*10,75 %*
W. mit 3 Räume	**8 772**	*15,89 %*	778 055	*18,90 %*	9 952 399	*23,09 %*
W. mit 4 Räume	**12 864**	*23,31 %*	1 027 026	*24,95 %*	11 222 544	*26,03 %*
W. mit 5 Räume	**12 040**	*21,82 %*	771 170	*18,74 %*	7 039 225	*16,33 %*
W. mit 6 Räume	**7 915**	*14,34 %*	486 231	*11,81 %*	4 120 988	*9,56 %*
W. ab 7 Räume	**8 920**	*16,16 %*	621 111	*15,09 %*	4 572 567	*10,61 %*
Nettokaltmiete je Quadratmeter						
vermietete W. insg.	**21 075**	↰	1 935 806	↰	23 059 310	↰
unter 4 € / qm	**2 852**	*13,53 %*	215 937	*11,15 %*	1 951 542	*8,46 %*
4 € - unter 6 € / qm	**10 154**	*48,18 %*	705 337	*36,44 %*	7 400 712	*32,09 %*
6 € - unter 8 € / qm	**5 806**	*27,55 %*	631 168	*32,60 %*	6 898 754	*29,92 %*
8 € - unt. 10 € / qm	**1 421**	*6,74 %*	241 753	*12,49 %*	3 444 302	*14,94 %*
10 € - unt. 12 € / qm	**376**	*1,78 %*	90 014	*12,49 %*	1 744 803	*14,94 %*
12 € - unt. 14 € / qm	**117**	*0,56 %*	26 838	*4,65 %*	760 358	*7,57 %*
14 € - unt. 16 € / qm	**74**	*0,35 %*	10 035	*1,39 %*	382 827	*3,30 %*
16 € - unt. 18 € / qm	**57**	*0,27 %*	4 276	*0,22 %*	199 046	*0,86 %*
18 € - unt. 20 € / qm	**10**	*0,05 %*	2 616	*0,14 %*	104 030	*0,45 %*
ab 20 € / qm	**208**	*0,99 %*	7 832	*0,40 %*	172 936	*0,75 %*
Ø-qm-Miete in €	**5,90**		6,56		7,28	

Die Gebäude- und Wohnungszählung zum Stichtag **15. Mai 2022** wurde **als Vollerhebung** durchgeführt (Befragung **aller** Eigentümer/Verwalter).