21. Wahl zum Deutschen Bundestag 2025

Jever

Stadt im Landkreis Friesland (Niedersachsen in Deutschland)

Amtlicher Gemeindeschlüssel (AGS): 03 455 007

Jever

Wahl lokal

Daten und Fakten

rund um die

Bundestagswahl

23.02.2025

Inhalt

	Blatt
Einleitung	2
Wahlvorschläge Fotos, Parteilogos	3
Erläuterungen	4
Gesamtergebnis (m. Grafiken, Briefwahl)	5
Überblick (Diagramm)	6
Ergebnisvergleich mit letzter Bundestagswahl	7
Karte mit Wahlbezirken	8

Ergebnisse in Wohngebieten (alphabetische Reihenfolge)	Blatt
Cleverns	9
Jever-Nord	10
Jever-Südost	11
Jever-Südwest	12
Jever-Zentrum	13
Moorwarfen	14
Rahrdum	15

	Blatt
nachrichtl. Ergebnisse der Briefwahlbezirke	16
Stimmzettel-Muster	17
Strukturdaten 2023 (mit Zensus 2022)	18

Zusammenstellung:
Rudolf Perkams
(siehe Impressum auf Blatt 3)

Quelle: Amtlich veröffentlichte Ergebnisse (Presse, Internet)

Endgültige Wahlergebnisse
Ziel dieser neutralen Veröffentlichung ist es, Wahlergebnisse nachvollziehbar wie möglich darzustellen.
Es werden die vom zuständigen Wahlausschuss in einer öffentlichen Sitzung endgültig festgestellten Ergebnisse aufgeführt. Es sind also eventuell marginale Änderungen gegenüber den am Wahlabend von den Medien genannten Zahlen möglich.

Diese Publikation ist **sehr umfangreich**. So ist für Außenstehende anhand der Wahlbezirksnummer nicht immer erkennbar, welche Fläche der Wahlbezirk umfasst. Deshalb sind die Ergebnisse **zusätzlich nach den im Bewusstsein der Bevölkerung bestehenden Wohngebieten** in alphabetischer Reihenfolge aufgeführt.

Besonderheit: Briefwahlergebnisse lokal zugeordnet
Der Wahlvorstand eines Wahlbezirks wertet fast immer nur die im Wahlraum abgegebenen Stimmzettel aus (Urnenwahl). Immer beliebter ist jedoch die (vorzeitige) Wahlteilnahme in Form der Briefwahl. Das Bundesverfassungsgericht urteilte mehrfach, dass diesbezügliche wahlrechtliche Regelungen verfassungskonform sind.
Für die Feststellung der Briefwahlergebnisse werden eigene Briefwahlbezirke gebildet und hierfür Briefwahlvorstände berufen. Ein Briefwahlbezirk umfasst in der Regel mehrere Wahlbezirke.
Das Briefwahlergebnis kann (muss nicht) das Wahlverhalten im Wahlbezirk bzw. Wohngebiet in einem anderen Licht erscheinen lassen. Deshalb sind diese Ergebnisse anteilig **auf jeden zugeordneten Wahlbezirk umgerechnet** (siehe nebenstehende Erläuterungen). So wird letztlich das reale Ergebnis eines Wohngebiets erkennbar.

Besonders gestaltete Diagramme
In den Ergebnistabellen sind die Parteien in der gleichen Reihenfolge wie auf dem Stimmzettel aufgeführt (wahlgesetzlich festgelegt). Die Reihenfolge ist deshalb von Wahl zu Wahl unterschiedlich.

Diese Publikation enthält zur Verdeutlichung mancher Teilergebnisse eigene erstellte Diagramme. Um optisch einen Vergleich mit anderen Wahlen und anderen Wahlgebieten zu ermöglichen, sind viele Schaubilder nach einer besonderen Logik gestaltet. So werden nur die Parteien aufgeführt, die auch im Deutschen Bundestag vertreten sind. Es gilt das dort für die Zuweisung der Sitze verwendete **Parteienspektrum**. Die Partei LINKE ist z.B. tatsächlich auch links platziert.

Zusätzliche amtliche Statistiken
Diese Abhandlung enthält außer den Wahlresultaten auch Statistiken mit Strukturmerkmalen des Gebietes. Irgendwelche Schlussfolgerungen (z.B. ... wegen der Arbeitslosigkeit wird die Partei XYZ gewählt ...) mögen

Kleinräumige Aufteilung der Briefwahl-Ergebnisse
In diesem Ort wurden wegen der erwarteten Menge an Wahlbriefen drei Briefwahlbezirke mit jeweils einem eigenen Briefwahlvorstand eingerichtet.

Um kleinräumig (Wahlbezirke bzw. Ortsteile) das jeweilige Wahlverhalten auch in der Abgabe von Briefwahlstimmen ermitteln zu können, erfolgt eine Aufteilung der Briefwahlergebnisse wie nachstehend beschrieben.

Im Wählerverzeichnis jedes Wahlbezirks ist statistisch notiert, wieviel Wahlberechtigte Briefwahlunterlagen beantragt haben (für Fachleute: Wahlberechtigte mit Sperrvermerk = Kennbuchstabe A2) und somit nicht mehr am Wahltag im Wahllokal wählen dürfen. So lässt sich also ermitteln, wie hoch der A2-Anteil jedes Wahlbezirks an dem einzigen Briefwahlbezirk ist. Rechenbeispiel:

Alle Wahlbezirke = insgesamt 500 Wahlbriefe ausgestellt
Wahlbezirk 01 = 250 Wahlbriefe ausgestellt = Anteil 50 %
Wahlbezirk 02 = 150 Wahlbriefe ausgestellt = Anteil 30 %
Wahlbezirk 03 = 100 Wahlbriefe ausgestellt = Anteil 20 %

Nun werden nicht alle ausgestellten Wahlbriefe von den Wahlberechtigten tatsächlich bearbeitet und zurückgesandt (... zum Beispiel nachträglicher Verzicht auf die Wahl). Sind Formvorschriften nicht beachtet, erfolgt ferner keine Auswertung fehlerhafter Wahlbriefe. Die Rücklaufquote der ausgestellten Wahlbriefe ist deshalb nie 100 %.

Sind nun in dem Briefwahlbezirk für eine Partei zum Beispiel 170 Stimmen ausgezählt, so wird diese Menge mit den für jeden Wahlbezirk errechneten Anteilen (siehe oben) aufgeteilt:

50 % von 170 Stimmen für Wahlbezirk 01 = 85 Stimmen
30 % von 170 Stimmen für Wahlbezirk 02 = 51 Stimmen
20 % von 170 Stimmen für Wahlbezirk 03 = 34 Stimmen .

Bruchteile in den Berechnungen werden auf ganze Zahlen gerundet. Es sind also kleine Differenzen möglich.
Diese Aufteilungen erfolgt für alle Parteien. Die errechneten Werte sind in den Tabellen getrennt aufgeführt und werden zu dem Ergebnis des Urnenwahlbezirks addiert.

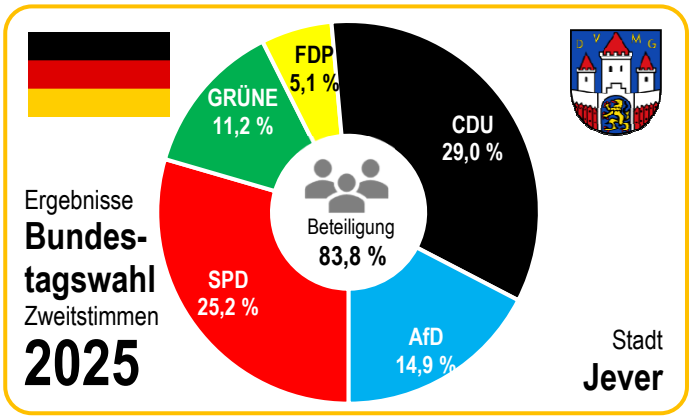

Wahlvorschläge in gleicher Reihenfolge und Anordnung wie auf dem Stimmzettel

Kreiswahlvorschläge Bundestagswahlkreis 26

Erststimme

	Partei	Vor- und Familienname	geboren	Eigene Berufsangabe
D1	SPD	Siemtje Möller	1983	Lehrerin
D2	CDU	Anne Janssen	1982	Lehrerin
D3	GRÜNE	Ulrike Maus	1960	Psychologische Psychotherapeutin
D4	FDP	Robert Wegener	1955	Studienrat
D5	AfD	Martin Sichert	1980	Dipl.-Kaufmann
D6	Die Linke	Vincent Janßen	2006	Schüler
D8	dieBasis	Stephanie Langner	1982	Tierarzthelferin
D9	Die PARTEI	Anja Sanchez Mengeler	1974	Wohnbetreuerin
D10	FREIE WÄHLER	Andreas Lang	1957	Facharzt Inn. Med.
D12	Volt	Merten Köhler	1993	Senior-IT-Berater

Landeswahlvorschläge Niedersachsen

Zweitstimme

Partei	Langbezeichnung	
SPD	Sozialdemokratische Partei Deutschlands	F1
CDU	Christlich Demokratische Union Deutschl. in Nds.	F2
GRÜNE	BÜNDNIS 90/DIE GRÜNEN	F3
FDP	Freie Demokratische Partei	F4
AfD	Alternative für Deutschland	F5
Die Linke	Die Linke	F6
Tierschutzpartei	PARTEI MENSCH UMWELT TIERSCHUTZ	F7
dieBasis	Basisdemokratische Partei Deutschland	F8
Die PARTEI	Partei f. Arbeit, Rechtsstaat, Tierschutz u. basisdemokr. Initiative	F9
FREIE WÄHLER	FREIE WÄHLER Niedersachsen	F10
PIRATEN	Piratenpartei Deutschland	F11
Volt	Volt Deutschland	F12
PdH	Partei der Humanisten Fakten, Freiheit, Fortschritt	F13
MLPD	Marxistisch-Leninistische Partei Deutschlands	F14
BÜNDNIS DEUTSCHLAND	BÜNDNIS DEUTSCHLAND	F15
BSW	Bündnis Sarah Wagenknecht Vernunft und Gerechtigkeit	F16

Kreiswahlvorschläge

Landeswahlvorschläge

F1 SPD
F2 CDU
F3 BÜNDNIS 90 DIE GRÜNEN
F4 Freie Demokraten FDP
F5 AfD
F6 Die Linke
F7 PARTEI MENSCH UMWELT TIERSCHUTZ
F8 dieBasis
F9 Die PARTEI
F10 FREIE WÄHLER
F11 PIRATEN PARTEI
F12 Volt
F13 PdH
F14 MLPD
F15 BÜNDNIS DEUTSCHLAND
F16 Bündnis Sahra Wagenknecht

Zusammenstellung:
Rudolf Perkams
Mitscherlichstraße 56
26382 Wilhelmshaven
Telefon: 04421/918001 (AB)
E-Mail: rudolf@perkams.eu

Er leitete als kommunaler Beamter das Wahlamt Wilhelmshaven von 1986 bis zur hinausgeschobenen Pensionierung 2014. In dieser Zeit organisierte er 6 Europawahlen, 8 Bundestagswahlen, 7 Landtagswahlen und insgesamt 24 kommunale Wahlen.

Sollte durch irgendeine Formulierung oder Gestaltung der Eindruck einer Parteilichkeit entstehen, so erfolgt diese ohne jede Absicht. Diagramme und Grafiken enthalten zur Anschaulichkeit nur die stimmenbesten Parteien.

Rechtsgrundlagen

Wahlrecht: Bundeswahlgesetz und Bundeswahlordnung (mit Wahlkreiseinteilung)
Wahlprüfungsgesetz und Wahlstatistikgesetz

Sitzverteilung

Anzahl Sitze: Neu: 630 Sitze im Deutschen Bundestag (keine Überhang- und Ausgleichsmandate mehr); Verteilung aufgrund des Ergebnisses der Zweitstimmen; erzielt eine Partei über die Erststimmen in den 299 Wahlkreisen mehr Direktmandate als nach Zweitstimmen, bleiben D. mit den geringsten %-Anteilen unberücksichtigt

Sperrklausel: Erzielung von mind. 5 % aller gültigen Zweitstimmen in Deutschland oder mindestens 3 Direktmandate

Zuordnung: Sainte-Laguë/Schepers-Verfahren

Wahlperiode: 4 Jahre

Wahlgebiet

Wahlkreis: Bundestagswahlkreis Nr. 26 (von 299):
mit kreisfreie Stadt Wilhelmshaven
mit allen Orten des Landkreises Friesland
mit allen Orten des Landkreises Wittmund

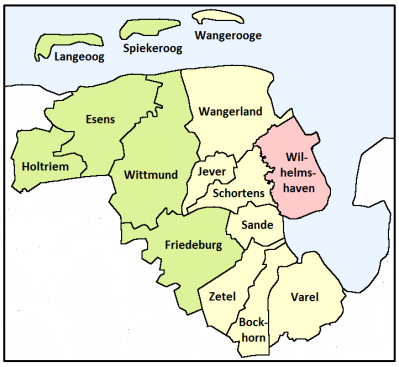

Bundestagswahlkreis 26

Örtliche Einteilung: Kreisangehörige Stadt Jever:
mit 11 Wahlbezirken
insgesamt 3 Briefwahlbezirke
für alle Wahlbezirke der Stadt

Ortsteile: eigene Zusammenfassung von Ergebnissen nach Ortsteilen bzw. Wohngebieten im Bewusstsein der Bevölkerung

Wählerverzeichnis

Herkunft: deutsche Staatsangehörigkeit am Wahltag

Mindestalter: Vollendung des 18. Lebensjahres am Wahltag (Wählbarkeit: Vollendung des 18. Lebensjahres)

Wohnsitz: seit mindestens 3 Monaten in Deutschland gemeldet bzw. ständiger Aufenthalt (auf Antrag auch im Ausland wohnhafte Deutsche, wenn sie in den letzten 25 Jahren vor dem Wahltag mindestens drei Monate nach dem 14. Lebensjahr in Deutschland gemeldet waren oder einen gewöhnlichen Aufenthalt hatten; Eintragung unter der letzten Adresse vor dem Fortzug)

Zuordnung: entsprechend der am 42. Tag vor dem Wahltag bestehenden Adresse des Wohnsitzes in dem zugehörigen Wahlbezirk des Ortes

Wahlablauf

Wahlzeit: 8.00 bis 18.00 Uhr

Wahlsystem: Jede wählende Person hatte zwei Stimmen:
Erststimme für den Wahlvorschlag im Bundestagswahlkreis (Stimmzettel also einheitlich im Bundestagswahlkreis)
Zweitstimme für den Landeswahlvorschlag (einheitlich in Niedersachsen; alle Angaben des Stimmzettels in blauer Farbe gedruckt)

Organisation

Wahlvorstände: je (Brief-)Wahlbezirk ein (Brief-)Wahlvorstand (ehrenamtlich bis zu 9 Personen)

Übermittlung: telefonisch am Wahlabend an Wahlbehörde; danach förmlich mit (Brief-)Wahlniederschrift mit den Unterschriften der Mitglieder der Brief-)Wahlvorstände

Veröffentlichung: im Internet www.stadt-jever.de

Software: Votemanager von vote-iT-GmbH, Aachen

Kontrolle: Wahlausschuss mit 6 ehrenamtl. Mitgliedern

Definitionen

Wahlberechtigte: Unterscheidung nach Art der Teilnahme:
A1 = Wahlraum (ohne Antrag auf Briefwahl)
A2 = Briefwahl (Unterlagen beantragt und übermittelt; Sperre im Wählerzeichnis)
A3 = nachträglich am Wahltag erfasst
A = insges. (alle Pers. im Wählerverzeichnis)

Wählende: Wahlraum: Stimmzettel-Einwurf in Wahlurne
Wahlbriefe: Zustellung an Wahlbehörde spätestens bis 18:00 Uhr am Wahltag (Zulassung eingegangener Wahlbriefe nur bei förmlicher Korrektheit)

Bekanntgabe

Ergebnisse: nach erster Plausibilitätsprüfung der eingegangenen Wahldaten sofort im Internet

Gültigkeit: zunächst nur vorläufig bis zur endgültigen Entscheidung des Wahlausschusses

Tabellen der Wahlbezirke

Urnenwahl: Feststellungen des Wahlvorstandes mit Bekanntgabe an die Öffentlichkeit

Briefwahl: Feststellungen des Briefwahlvorstandes nur für den Briefwahlbezirk und Bekanntgabe; eigene nicht amtliche Aufteilung der Briefwahlergebnisse auf die Wahlbezirke (jeweils prozentual umgerechnet auf der Basis der Menge der beantragten Wahlbriefe in den jeweiligen Wahlbezirken)

Summenbildung: eigene nicht amtliche Zusammenfassung der Ergebnisse der Urnenwahl und der anteiligen Brefwahl je Wahlbezirk

Diagramme: eigene nicht amtliche Darstellung der Wahldaten nach verschiedenen Gesichtspunkten (Anordnung der Parteien gemäß der Sitzverteilung im Deutschen Bundestag)

Bundestagswahl am 23.02.2025 in Jever — insgesamt

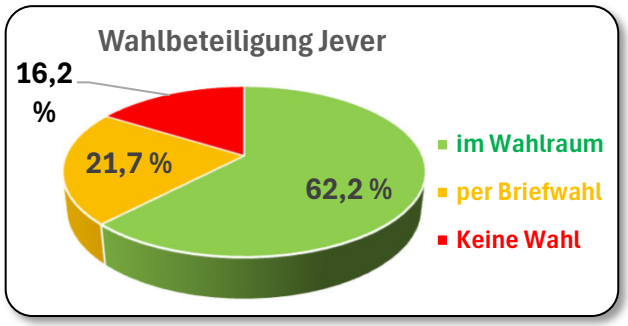

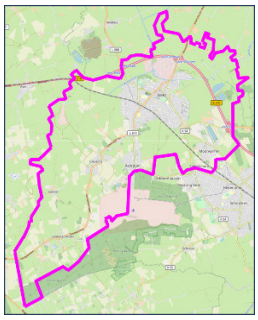

Fläche 2023	km²	Anteil
insgesamt:	42,24	↰
dar. Siedlung	8,21	19,4 %
dar. Verkehr	2,57	6,1 %
dar. Vegetation	30,28	71,7 %

Wetter
mittags am Wahltag
Temperatur: 10°
Bewölkung: bedeckt

		Jever zusammen (Urnenwahl und Briefwahl)		insgesamt Urnenwahl (Ergebnis im Wahlraum)		insgesamt Briefwahl (Auswertung der zugel. Wahlbriefe)	
	Wählerverzeichnis						
A	Wahlberechtigte P.	12 278	↰	9 532	↰	2 746	↰
B	Wählende Personen	10 294	83,84 %	7 634	80,09 %	2 660	96,87 %
	Erststimmen						
C	ungültige Erststimmen	78		59	0,77 %	19	0,71 %
D	gültige Erststimmen	10 216	↰	7 575	↰	2 641	↰
D1	SPD Möller	3 783	37,03 %	2 767	36,53 %	1 016	38,47 %
D2	CDU Janssen	3 041	29,77 %	2 145	28,32 %	896	33,93 %
D3	GRÜNE Maus	737	7,21 %	495	6,53 %	242	9,16 %
D4	FDP Wegener	316	3,09 %	239	3,16 %	77	2,92 %
D5	AfD Sichert	1 442	14,12 %	1 229	16,22 %	213	8,07 %
D6	Die Linke Janßen	474	4,64 %	393	5,19 %	81	3,07 %
D8	dieBasis Langner	99	0,97 %	79	1,04 %	20	0,76 %
D9	I Sanchez Mengeler	105	1,03 %	79	1,04 %	26	0,98 %
D10	REIE WÄHLER Lang	131	1,28 %	90	1,19 %	41	1,55 %
D12	Volt Köhler	88	0,86 %	59	0,78 %	29	1,10 %
	Zweitstimmen						
E	ung. Zweitstimmen	62		53	0,69 %	9	0,34 %
F	gült. Zweitstimmen	10 232	↰	7 581	↰	2 651	↰
F1	SPD	2 577	25,19 %	1 834	24,19 %	743	28,03 %
F2	CDU	2 972	29,05 %	2 095	27,63 %	877	33,08 %
F3	GRÜNE	1 142	11,16 %	804	10,61 %	338	12,75 %
F4	FDP	523	5,11 %	397	5,24 %	126	4,75 %
F5	AfD	1 520	14,86 %	1 286	16,96 %	234	8,83 %
F6	Die Linke	690	6,74 %	565	7,45 %	125	4,72 %
F7	Tierschutzpartei	155	1,51 %	114	1,50 %	41	1,55 %
F8	dieBasis	41	0,40 %	34	0,45 %	7	0,26 %
F9	Die PARTEI	53	0,52 %	42	0,55 %	11	0,41 %
F10	FREIE WÄHLER	73	0,71 %	51	0,67 %	22	0,83 %
F11	PIRATEN	11	0,11 %	6	0,08 %	5	0,19 %
F12	Volt	68	0,66 %	46	0,61 %	22	0,83 %
F13	PdH	6	0,06 %	5	0,07 %	1	0,04 %
F14	MLPD	1	0,01 %	1	0,01 %	0	0,00 %
F15	NIS DEUTSCHLAND	15	0,15 %	13	0,17 %	2	0,08 %
F16	BSW	385	3,76 %	288	3,80 %	97	3,66 %

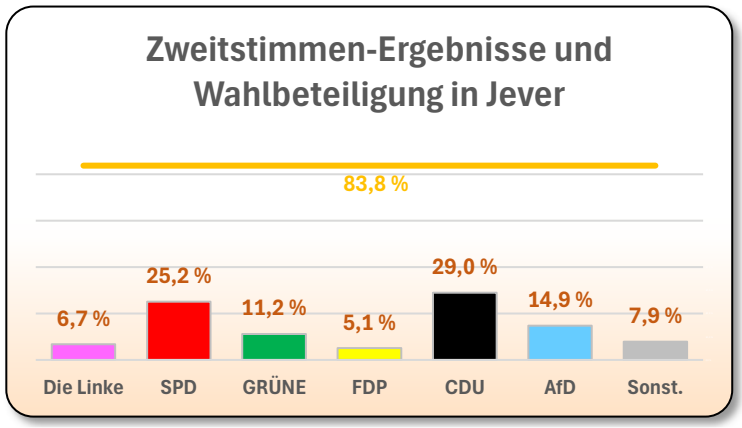

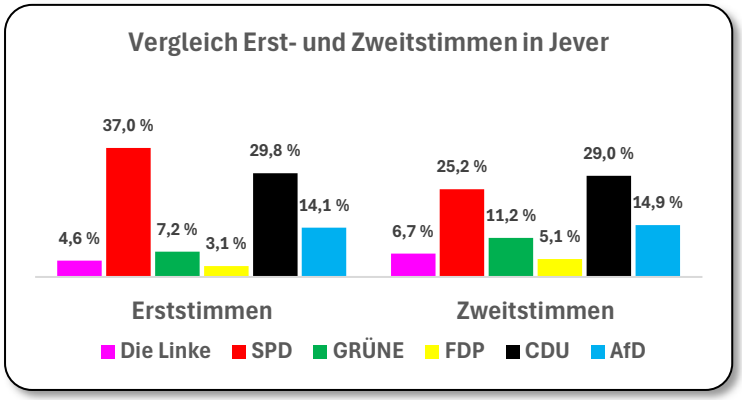

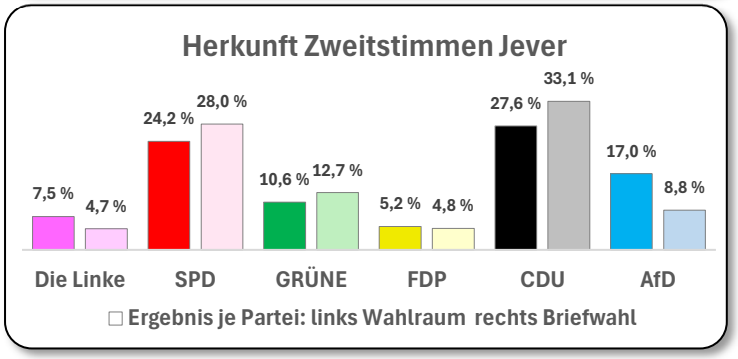

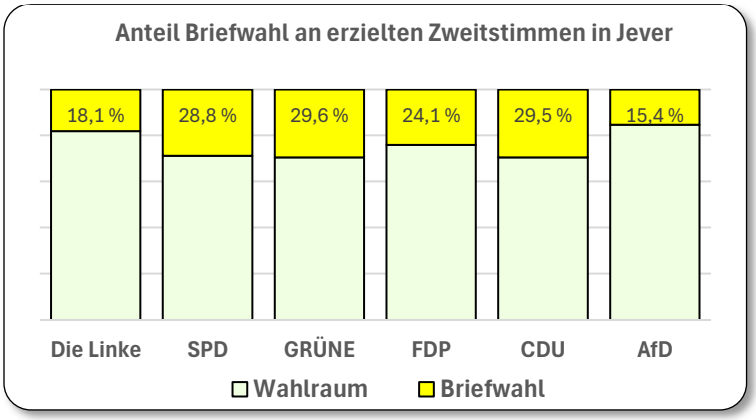

Jever: %-Ergebnisse der Zweitstimmen (mit Briefwahl)

	Die Linke	SPD	GRÜNE	FDP	CDU	AfD
Stadt insgesamt	**6,7 %**	**25,2 %**	**11,2 %**	**5,1 %**	**29,0 %**	**14,9 %**
Cleverns	5,4 %	22,4 %	9,5 %	5,6 %	29,9 %	17,6 %
Jever-Nord	6,3 %	26,7 %	11,0 %	4,0 %	31,2 %	13,3 %
Jever-Südost	7,2 %	24,9 %	12,8 %	5,7 %	29,0 %	13,4 %
Jever-Südwest	7,5 %	26,1 %	10,0 %	4,2 %	28,7 %	15,4 %
Jever-Zentrum	7,1 %	24,1 %	12,8 %	5,8 %	27,7 %	14,5 %
Moorwarfen	6,3 %	26,4 %	8,8 %	6,9 %	27,1 %	16,4 %
Rahrdum	6,3 %	26,4 %	8,8 %	6,9 %	27,1 %	16,4 %

Jever — Vergleich der Bundestagswahlen 2021 und 2025

Veränderung 2025 gegenüber 2021 in den Prozentanteilen mit Briefwahl

	DIE LINKE.			SPD			GRÜNE			FDP			CDU			AfD		
	2021	2025		2021	2025		2021	2025		2021	2025		2021	2025		2021	2025	
Stadt insgesamt	2,4 %	6,7 %	↑	35,5 %	25,2 %	↓	15,9 %	11,2 %	↓	12,1 %	5,1 %	↓	23,0 %	29,0 %	↑	5,7 %	14,9 %	↑
Cleverns	2,4 %	5,4 %	↑	35,6 %	22,4 %	↓	13,4 %	9,5 %	↓	10,9 %	5,6 %	↓	24,6 %	29,9 %	↑	7,4 %	17,6 %	↑
Jever-Nord	2,6 %	6,3 %	↑	35,8 %	26,7 %	↓	15,3 %	11,0 %	↓	11,8 %	4,0 %	↓	23,5 %	31,2 %	↑	5,6 %	13,3 %	↑
Jever-Südost	2,3 %	7,2 %	↑	34,0 %	24,9 %	↓	18,0 %	12,8 %	↓	13,0 %	5,7 %	↓	22,6 %	29,0 %	↑	5,2 %	13,4 %	↑
Jever-Südwest	1,9 %	7,5 %	↑	37,4 %	26,1 %	↓	15,6 %	10,0 %	↓	10,8 %	4,2 %	↓	21,5 %	28,7 %	↑	6,7 %	15,4 %	↑
Jever-Zentrum	3,0 %	7,1 %	↑	34,1 %	24,1 %	↓	16,8 %	12,8 %	↓	12,7 %	5,8 %	↓	22,8 %	27,7 %	↑	4,9 %	14,5 %	↑
Moorwarfen	2,1 %	6,3 %	↑	38,6 %	26,4 %	↓	14,4 %	8,8 %	↓	10,7 %	6,9 %	↓	23,4 %	27,1 %	↑	5,7 %	16,4 %	↑
Rahrdum	2,1 %	6,3 %	↑	38,6 %	26,4 %	↓	14,4 %	8,8 %	↓	10,7 %	6,9 %	↓	23,4 %	27,1 %	↑	5,7 %	16,4 %	↑

↑ Verbesserung um mind. 1,5 % ↓ Verschlechterung um mind. 1,5 %

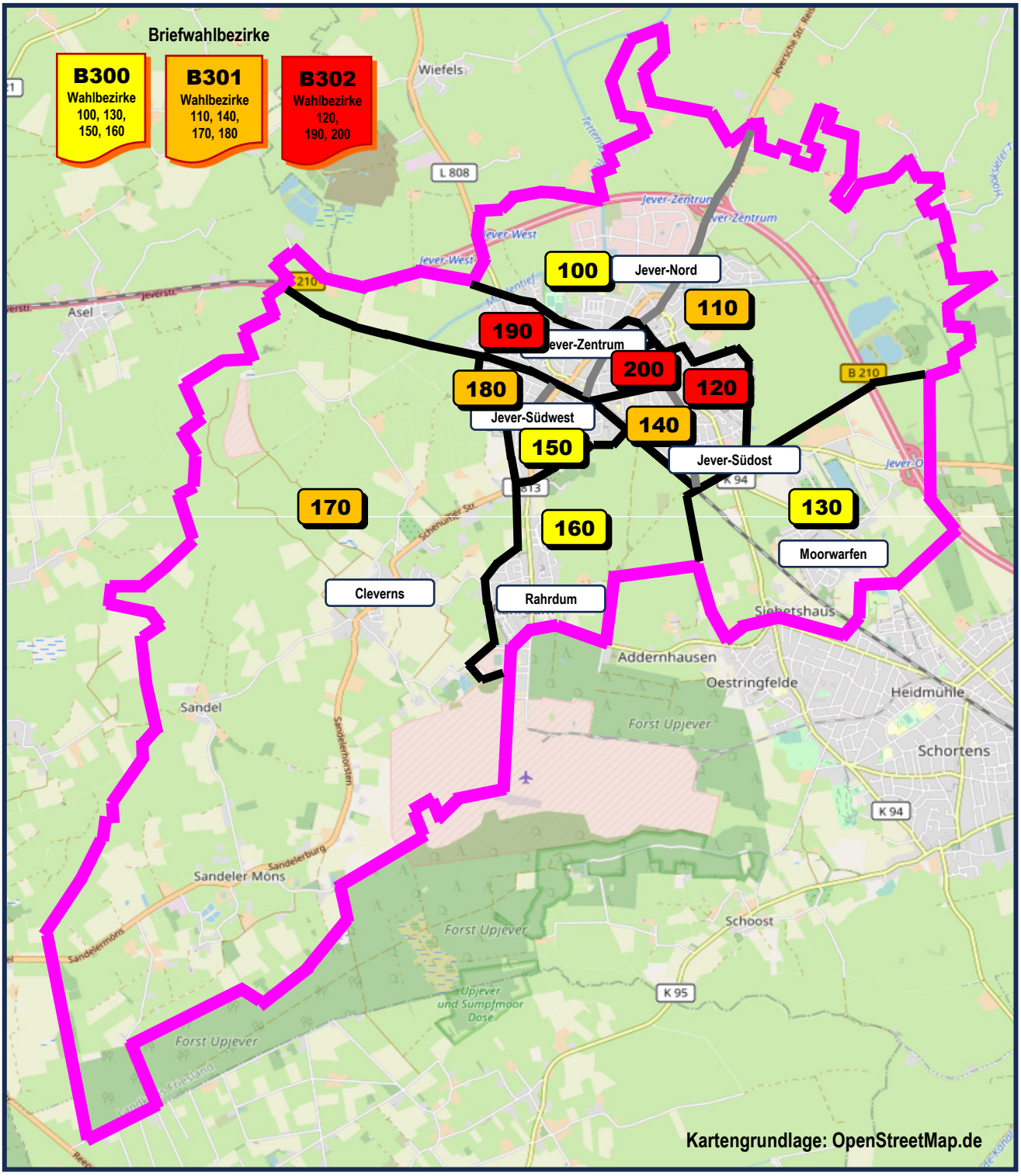
Briefwahlbezirke
B300
Wahlbezirke
100, 130,
150, 160
B301
Wahlbezirke
110, 140,
170, 180
B302
Wahlbezirke
120,
190, 200
100
Jever-Nord
110
190
Jever-Zentrum
200
120
180
Jever-Südwest
140
150
Jever-Südost
170
160
130
Moorwarfen
Cleverns
Rahrdum
Wiefels
Asel
Sandel
Sandeler Möns
Addernhausen
Oestringfelde
Heidmühle
Schortens
Siebetshaus
Schoost
Forst Upjever
Upjever und Sumpfmoor Dose
L 808
B 210
K 94
K 95
Kartengrundlage: OpenStreetMap.de

Bundestagswahl am 23.02.2025 in Jever — Cleverns

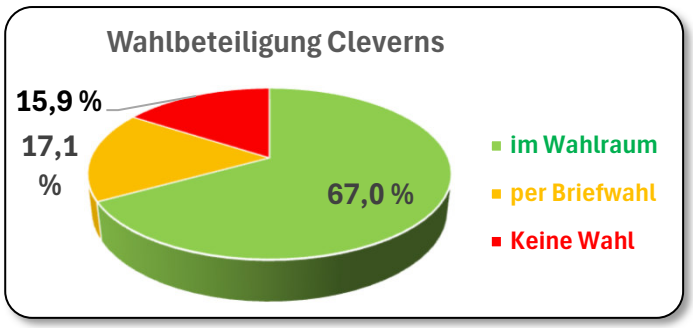

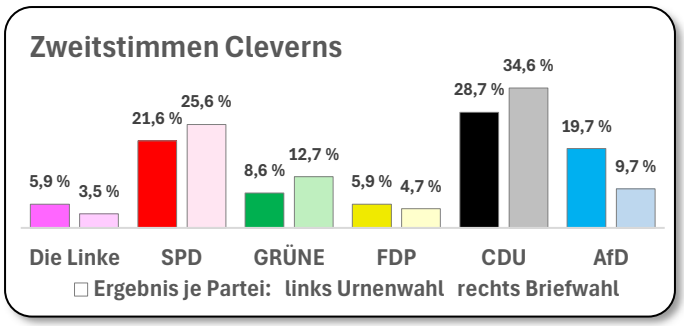

Wahlbezirke	Ortsteil zusammen Urnenwahl und Briefwahl		170 Urnenwahl Ergebnis im Wahlraum		Briefwahl 16,70 %-Anteil Br.-bez. 301	
Wählerverzeichnis (Urnenwahl: Personen und Wahlbeteiligung; Briefwahl: Rücklaufquote zugelassener Wahlbriefe)						
A Wahlberechtigte P.	869	↰	715	↰	154	↰
B Wählende Personen	731	84,12 %	582	81,40 %	149	96,75 %
Erststimmen						
C ungültige Erststimmen	7	0,94 %	6	1,03 %	1	0,56 %
D gültige Erststimmen	727	↰	576	↰	148	↰
D1 SPD Möller	228	31,33 %	177	30,57 %	51	34,31 %
D2 CDU Janssen	239	32,87 %	186	32,12 %	53	35,77 %
D3 GRÜNE Maus	47	6,42 %	33	5,70 %	14	9,22 %
D4 FDP Wegener	16	2,15 %	11	1,90 %	5	3,15 %
D5 AfD Sichert	124	16,98 %	110	19,00 %	14	9,11 %
D6 Die Linke Janßen	30	4,15 %	26	4,49 %	4	2,81 %
D8 dieBasis Langner	14	1,97 %	13	2,25 %	1	0,90 %
D9 DI Sanchez Mengeler	7	0,96 %	6	1,04 %	1	0,67 %
D10 FREIE WÄHLER Lang	16	2,13 %	12	2,07 %	4	2,36 %
D12 Volt Köhler	4	0,57 %	2	0,35 %	2	1,46 %
Zweitstimmen						
E ung. Zweitstimmen	4	0,48 %	3	0,52 %	1	0,34 %
F gült. Zweitstimmen	727	↰	579	↰	148	↰
F1 SPD	163	22,42 %	125	21,59 %	38	25,65 %
F2 CDU	217	29,89 %	166	28,67 %	51	34,65 %
F3 GRÜNE	69	9,47 %	50	8,64 %	19	12,71 %
F4 FDP	41	5,64 %	34	5,87 %	7	4,72 %
F5 AfD	128	17,64 %	114	19,69 %	14	9,67 %
F6 Die Linke	39	5,39 %	34	5,87 %	5	3,49 %
F7 Tierschutzpartei	11	1,47 %	8	1,38 %	3	1,80 %
F8 dieBasis	10	1,31 %	9	1,55 %	1	0,34 %
F9 Die PARTEI	5	0,66 %	4	0,69 %	1	0,56 %
F10 FREIE WÄHLER	12	1,58 %	10	1,73 %	2	1,01 %
F11 PIRATEN	0	0,05 %	0	0,00 %	0	0,00 %
F12 Volt	3	0,37 %	1	0,17 %	2	1,12 %
F13 PdH	2	0,27 %	2	0,35 %	0	0,00 %
F14 MLPD	0	0,00 %	0	0,00 %	0	0,00 %
F15 NIS DEUTSCHLAND	1	0,16 %	1	0,17 %	0	0,00 %
F16 BSW	27	3,69 %	21	3,63 %	6	3,94 %

Bundestagswahl am 23.02.2025 in Jever — Jever-Nord

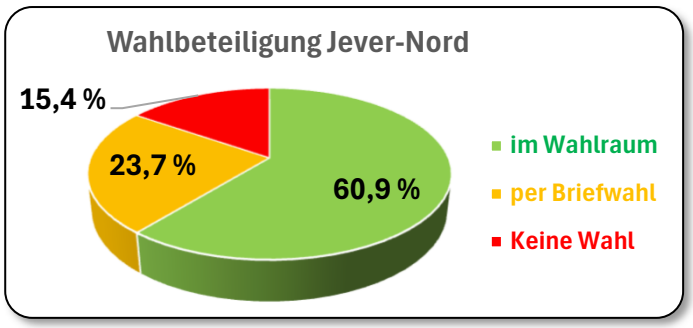

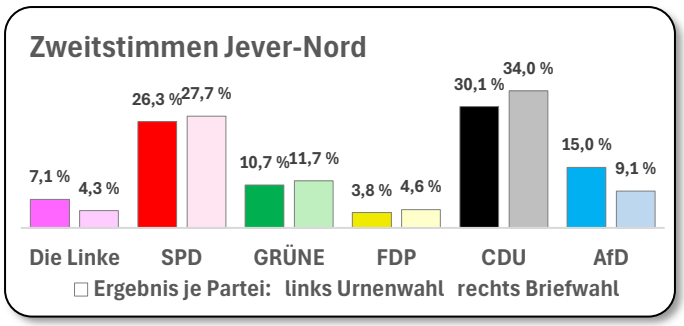

Wahlbezirke		Ortsteil zusammen Urnenwahl und Briefwahl		100 Urnenwahl Ergebnis im Wahlraum		100 Briefwahl 24,32 %-Anteil Br.-bez. 300		110 Urnenwahl Ergebnis im Wahlraum		110 Briefwahl 34,92 %-Anteil Br.-bez. 301	
	Wählerverzeichnis (Urnenwahl: Personen und Wahlbeteiligung; Briefwahl: Rücklaufquote zugelassener Wahlbriefe)										
A	Wahlberechtigte P.	2 221	↰	704	↰	216	↰	979	↰	322	↰
B	Wählende Personen	1 880	84,63 %	551	78,27 %	215	99,55 %	802	81,92 %	312	96,75 %
	Erststimmen										
C	ungültige Erststimmen	13	0,69 %	1	0,18 %	1	0,57 %	9	1,12 %	2	0,56 %
D	gültige Erststimmen	1 866	↰	550	↰	214	↰	793	↰	310	↰
D1	SPD Möller	707	37,89 %	214	39,19 %	88	40,82 %	299	37,61 %	107	34,31 %
D2	CDU Janssen	583	31,22 %	140	25,64 %	72	33,33 %	260	32,70 %	111	35,77 %
D3	GRÜNE Maus	147	7,86 %	47	8,61 %	18	8,39 %	53	6,67 %	29	9,22 %
D4	FDP Wegener	53	2,82 %	14	2,56 %	7	3,17 %	22	2,77 %	10	3,15 %
D5	AfD Sichert	241	12,92 %	84	15,38 %	15	6,92 %	114	14,34 %	28	9,11 %
D6	Die Linke Janßen	64	3,43 %	24	4,40 %	6	2,95 %	25	3,14 %	9	2,81 %
D8	dieBasis Langner	11	0,58 %	6	1,10 %	1	0,45 %	1	0,13 %	3	0,90 %
D9	I Sanchez Mengeler	12	0,62 %	5	0,92 %	2	1,13 %	2	0,25 %	2	0,67 %
D10	REIE WÄHLER Lang	28	1,47 %	12	2,20 %	2	1,02 %	6	0,75 %	7	2,36 %
D12	Volt Köhler	23	1,22 %	4	0,73 %	3	1,47 %	11	1,38 %	5	1,46 %
	Zweitstimmen										
E	ung. Zweitstimmen	14	0,72 %	5	0,91 %	0	0,23 %	7	0,87 %	1	0,34 %
F	gült. Zweitstimmen	1 866	↰	546	↰	215	↰	795	↰	310	↰
F1	SPD	499	26,72 %	150	27,47 %	66	30,73 %	203	25,53 %	80	25,65 %
F2	CDU	581	31,15 %	138	25,27 %	71	32,99 %	265	33,33 %	108	34,65 %
F3	GRÜNE	204	10,95 %	61	11,17 %	22	10,20 %	82	10,31 %	39	12,71 %
F4	FDP	75	4,01 %	20	3,66 %	9	4,31 %	31	3,90 %	15	4,72 %
F5	AfD	249	13,35 %	85	15,57 %	18	8,39 %	116	14,59 %	30	9,67 %
F6	Die Linke	118	6,30 %	44	8,06 %	12	5,44 %	51	6,42 %	11	3,49 %
F7	Tierschutzpartei	27	1,43 %	10	1,83 %	3	1,47 %	8	1,01 %	6	1,80 %
F8	dieBasis	3	0,15 %	1	0,18 %	1	0,34 %	0	0,00 %	1	0,34 %
F9	Die PARTEI	7	0,40 %	2	0,37 %	1	0,34 %	3	0,38 %	2	0,56 %
F10	FREIE WÄHLER	16	0,84 %	8	1,47 %	1	0,68 %	3	0,38 %	3	1,01 %
F11	PIRATEN	2	0,13 %	0	0,00 %	1	0,34 %	1	0,13 %	1	0,22 %
F12	Volt	12	0,67 %	2	0,37 %	2	0,91 %	5	0,63 %	3	1,12 %
F13	PdH	0	0,01 %	0	0,00 %	0	0,00 %	0	0,00 %	0	0,00 %
F14	MLPD	0	0,00 %	0	0,00 %	0	0,00 %	0	0,00 %	0	0,00 %
F15	NIS DEUTSCHLAND	3	0,14 %	1	0,18 %	0	0,00 %	1	0,13 %	0	0,00 %
F16	BSW	70	3,75 %	24	4,40 %	8	3,63 %	26	3,27 %	12	3,94 %

Bundestagswahl am 23.02.2025 in Jever — Jever-Südost

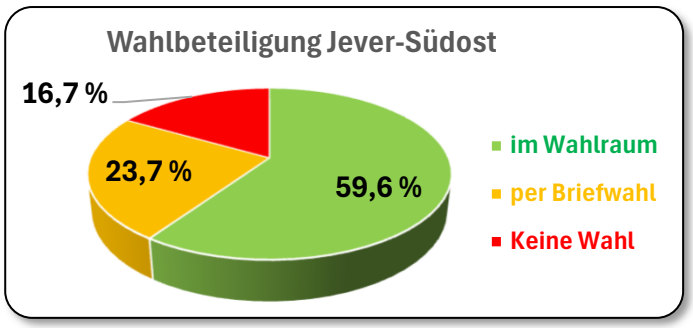

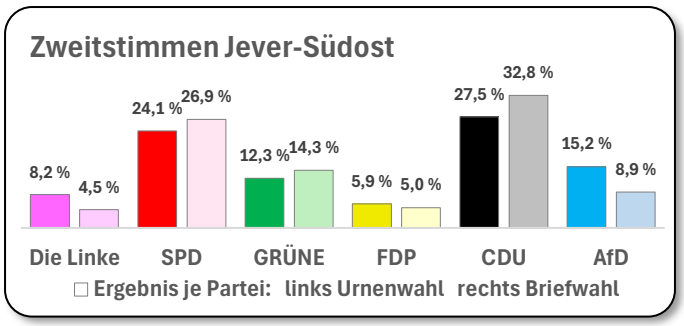

Wahlbezirke	Ortsteil zusammen Urnenwahl und Briefwahl		120 Urnenwahl Ergebnis im Wahlraum		120 Briefwahl 40,38 %-Anteil Br.-bez. 302		140 Urnenwahl Ergebnis im Wahlraum		140 Briefwahl 26,36 %-Anteil Br.-bez. 301	
Wählerverzeichnis (Urnenwahl: Personen und Wahlbeteiligung; Briefwahl: Rücklaufquote zugelassener Wahlbriefe)										
A	Wahlberechtigte P.	2 502	1 087		378		794		243	
B	Wählende Personen	2 083	854	78,56 %	357	94,44 %	637	80,23 %	235	96,75 %
Erststimmen										
C	ungültige Erststimmen	15	4	0,47 %	4	1,02 %	6	0,94 %	1	0,56 %
D	gültige Erststimmen	2 073	850		353		631		234	
D1	SPD Möller	793	326	38,44 %	142	39,89 %	245	38,58 %	80	34,31 %
D2	CDU Janssen	622	251	29,60 %	115	32,27 %	172	27,09 %	84	35,77 %
D3	GRÜNE Maus	155	56	6,60 %	35	9,77 %	43	6,77 %	22	9,22 %
D4	FDP Wegener	75	36	4,25 %	8	2,39 %	23	3,62 %	7	3,15 %
D5	AfD Sichert	254	115	13,56 %	29	8,07 %	89	14,02 %	21	9,11 %
D6	Die Linke Janßen	101	42	4,95 %	12	3,41 %	40	6,30 %	7	2,81 %
D8	dieBasis Langner	18	11	1,30 %	3	0,91 %	2	0,31 %	2	0,90 %
D9	I Sanchez Mengeler	16	3	0,35 %	4	1,14 %	7	1,10 %	2	0,67 %
D10	REIE WÄHLER Lang	25	6	0,71 %	4	1,25 %	9	1,42 %	6	2,36 %
D12	Volt Köhler	10	4	0,47 %	1	0,34 %	1	0,16 %	3	1,46 %
Zweitstimmen										
E	ung. Zweitstimmen	10	6	0,70 %	2	0,45 %	2	0,31 %	1	0,34 %
F	gült. Zweitstimmen	2 073	848		355		635		234	
F1	SPD	516	193	22,76 %	99	27,73 %	164	25,83 %	60	25,65 %
F2	CDU	601	229	27,00 %	112	31,59 %	179	28,19 %	81	34,65 %
F3	GRÜNE	266	111	13,09 %	55	15,34 %	71	11,18 %	30	12,71 %
F4	FDP	118	61	7,19 %	19	5,23 %	27	4,25 %	11	4,72 %
F5	AfD	278	123	14,50 %	30	8,41 %	102	16,06 %	23	9,67 %
F6	Die Linke	149	72	8,49 %	19	5,23 %	50	7,87 %	8	3,49 %
F7	Tierschutzpartei	29	12	1,42 %	5	1,36 %	8	1,26 %	4	1,80 %
F8	dieBasis	6	5	0,59 %	0	0,00 %	0	0,00 %	1	0,34 %
F9	Die PARTEI	6	1	0,12 %	1	0,34 %	2	0,31 %	1	0,56 %
F10	FREIE WÄHLER	14	5	0,59 %	3	0,80 %	4	0,63 %	2	1,01 %
F11	PIRATEN	1	0	0,00 %	0	0,00 %	0	0,00 %	1	0,22 %
F12	Volt	12	4	0,47 %	2	0,45 %	4	0,63 %	3	1,12 %
F13	PdH	0	0	0,00 %	0	0,00 %	0	0,00 %	0	0,00 %
F14	MLPD	1	1	0,12 %	0	0,00 %	0	0,00 %	0	0,00 %
F15	NIS DEUTSCHLAND	4	3	0,35 %	0	0,00 %	1	0,16 %	0	0,00 %
F16	BSW	72	28	3,30 %	12	3,41 %	23	3,62 %	9	3,94 %

Bundestagswahl am 23.02.2025 in Jever — Jever-Südwest

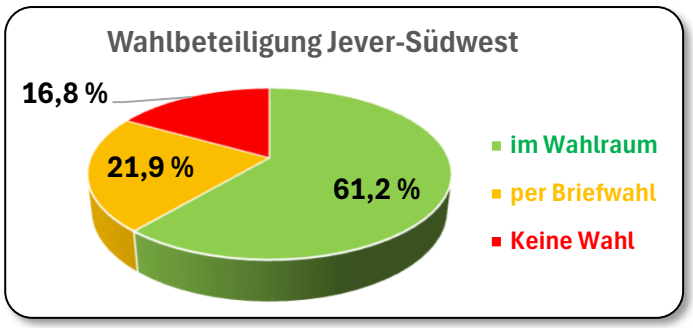

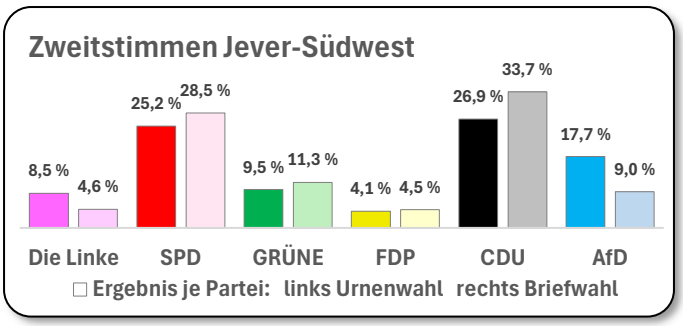

Wahlbezirke		Ortsteil zusammen Urnenwahl und Briefwahl		150 Urnenwahl Ergebnis im Wahlraum		150 Briefwahl 28,38 %-Anteil Br.-bez. 300		180 Urnenwahl Ergebnis im Wahlraum		180 Briefwahl 22,02 %-Anteil Br.-bez. 301	
	Wählerverzeichnis (Urnenwahl: Personen und Wahlbeteiligung; Briefwahl: Rücklaufquote zugelassener Wahlbriefe)										
A	Wahlberechtigte P.	2 041	↰	823	↰	252	↰	763	↰	203	↰
B	Wählende Personen	1 697	83,16 %	670	81,41 %	251	99,55 %	580	76,02 %	196	96,75 %
	Erststimmen										
C	ungültige Erststimmen	15	0,86 %	5	0,75 %	1	0,57 %	7	1,21 %	1	0,56 %
D	gültige Erststimmen	1 686	↰	665	↰	249	↰	573	↰	195	↰
D1	SPD Möller	632	37,50 %	264	39,64 %	102	40,82 %	199	34,67 %	67	34,31 %
D2	CDU Janssen	481	28,56 %	173	25,98 %	83	33,33 %	155	27,00 %	70	35,77 %
D3	GRÜNE Maus	111	6,59 %	44	6,61 %	21	8,39 %	28	4,88 %	18	9,22 %
D4	FDP Wegener	46	2,73 %	19	2,85 %	8	3,17 %	13	2,26 %	6	3,15 %
D5	AfD Sichert	247	14,66 %	110	16,52 %	17	6,92 %	102	17,77 %	18	9,11 %
D6	Die Linke Janßen	90	5,33 %	32	4,80 %	7	2,95 %	45	7,84 %	6	2,81 %
D8	dieBasis Langner	19	1,12 %	5	0,75 %	1	0,45 %	11	1,92 %	2	0,90 %
D9	I Sanchez Mengeler	21	1,25 %	7	1,05 %	3	1,13 %	10	1,74 %	1	0,67 %
D10	REIE WÄHLER Lang	22	1,32 %	6	0,90 %	3	1,02 %	9	1,57 %	5	2,36 %
D12	Volt Köhler	13	0,74 %	5	0,75 %	4	1,47 %	1	0,17 %	3	1,46 %
	Zweitstimmen										
E	ung. Zweitstimmen	11	0,66 %	4	0,60 %	1	0,23 %	6	1,03 %	1	0,34 %
F	gült. Zweitstimmen	1 686	↰	666	↰	250	↰	574	↰	196	↰
F1	SPD	440	26,10 %	184	27,63 %	77	30,73 %	129	22,47 %	50	25,65 %
F2	CDU	484	28,73 %	179	26,88 %	83	32,99 %	155	27,00 %	68	34,65 %
F3	GRÜNE	168	9,99 %	74	11,11 %	26	10,20 %	44	7,67 %	25	12,71 %
F4	FDP	71	4,21 %	33	4,95 %	11	4,31 %	18	3,14 %	9	4,72 %
F5	AfD	259	15,36 %	111	16,67 %	21	8,39 %	108	18,82 %	19	9,67 %
F6	Die Linke	126	7,50 %	43	6,46 %	14	5,44 %	63	10,98 %	7	3,49 %
F7	Tierschutzpartei	27	1,61 %	11	1,65 %	4	1,47 %	9	1,57 %	4	1,80 %
F8	dieBasis	8	0,45 %	1	0,15 %	1	0,34 %	5	0,87 %	1	0,34 %
F9	Die PARTEI	10	0,59 %	2	0,30 %	1	0,34 %	6	1,05 %	1	0,56 %
F10	FREIE WÄHLER	13	0,75 %	3	0,45 %	2	0,68 %	6	1,05 %	2	1,01 %
F11	PIRATEN	4	0,25 %	2	0,30 %	1	0,34 %	1	0,17 %	0	0,00 %
F12	Volt	12	0,74 %	4	0,60 %	2	0,91 %	4	0,70 %	2	1,12 %
F13	PdH	1	0,08 %	0	0,00 %	0	0,00 %	1	0,17 %	0	0,00 %
F14	MLPD	0	0,00 %	0	0,00 %	0	0,00 %	0	0,00 %	0	0,00 %
F15	NIS DEUTSCHLAND	2	0,09 %	0	0,00 %	0	0,00 %	1	0,17 %	0	0,00 %
F16	BSW	60	3,55 %	19	2,85 %	9	3,63 %	24	4,18 %	8	3,94 %

Bundestagswahl am 23.02.2025 in Jever — Jever-Zentrum

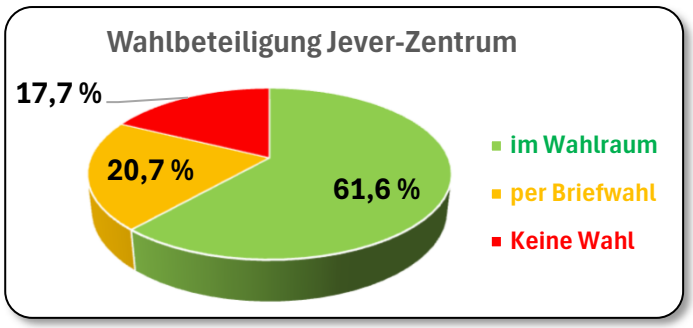

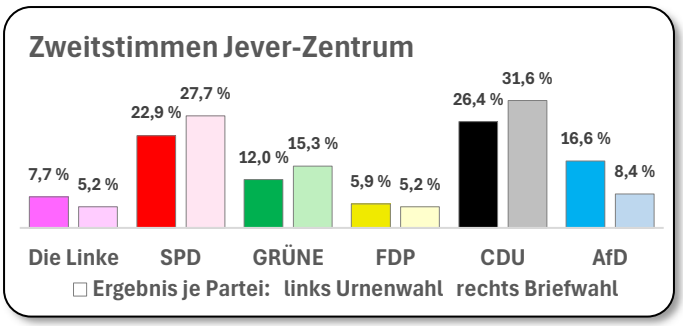

Wahlbezirke		Ortsteil zusammen Urnenwahl und Briefwahl		190 Urnenwahl Ergebnis im Wahlraum		190 Briefwahl 34,19 %-Anteil Br.-bez. 302		200 Urnenwahl Ergebnis im Wahlraum		200 Briefwahl 25,43 %-Anteil Br.-bez. 302	
	Wählerverzeichnis (Urnenwahl: Personen und Wahlbeteiligung; Briefwahl: Rücklaufquote zugelassener Wahlbriefe)										
A	Wahlberechtigte P.	2 544	↰	1 209	↰	320	↰	777	↰	238	↰
B	Wählende Personen	2 093	82,27 %	989	81,80 %	302	94,44 %	577	74,26 %	225	94,44 %
	Erststimmen										
C	ungültige Erststimmen	19	0,93 %	7	0,71 %	3	1,02 %	7	1,21 %	2	1,02 %
D	gültige Erststimmen	2 077	↰	982	↰	299	↰	570	↰	222	↰
D1	SPD Möller	772	37,19 %	387	39,41 %	120	39,89 %	176	30,88 %	89	39,89 %
D2	CDU Janssen	574	27,66 %	267	27,19 %	97	32,27 %	138	24,21 %	72	32,27 %
D3	GRÜNE Maus	169	8,15 %	67	6,82 %	29	9,77 %	51	8,95 %	22	9,77 %
D4	FDP Wegener	64	3,06 %	33	3,36 %	7	2,39 %	18	3,16 %	5	2,39 %
D5	AfD Sichert	284	13,69 %	148	15,07 %	24	8,07 %	94	16,49 %	18	8,07 %
D6	Die Linke Janßen	114	5,48 %	46	4,68 %	10	3,41 %	50	8,77 %	8	3,41 %
D8	dieBasis Langner	21	1,00 %	6	0,61 %	3	0,91 %	10	1,75 %	2	0,91 %
D9	I Sanchez Mengeler	31	1,49 %	14	1,43 %	3	1,14 %	11	1,93 %	3	1,14 %
D10	REIE WÄHLER Lang	25	1,18 %	6	0,61 %	4	1,25 %	12	2,11 %	3	1,25 %
D12	Volt Köhler	20	0,95 %	8	0,81 %	1	0,34 %	10	1,75 %	1	0,34 %
	Zweitstimmen										
E	ung. Zweitstimmen	16	0,78 %	7	0,71 %	1	0,45 %	7	1,21 %	1	0,45 %
F	gült. Zweitstimmen	2 077	↰	982	↰	301	↰	570	↰	224	↰
F1	SPD	500	24,10 %	243	24,75 %	83	27,73 %	112	19,65 %	62	27,73 %
F2	CDU	575	27,68 %	281	28,62 %	95	31,59 %	128	22,46 %	71	31,59 %
F3	GRÜNE	266	12,83 %	114	11,61 %	46	15,34 %	72	12,63 %	34	15,34 %
F4	FDP	119	5,75 %	56	5,70 %	16	5,23 %	36	6,32 %	12	5,23 %
F5	AfD	301	14,50 %	164	16,70 %	25	8,41 %	93	16,32 %	19	8,41 %
F6	Die Linke	147	7,10 %	60	6,11 %	16	5,23 %	60	10,53 %	12	5,23 %
F7	Tierschutzpartei	39	1,89 %	16	1,63 %	4	1,36 %	16	2,81 %	3	1,36 %
F8	dieBasis	6	0,27 %	1	0,10 %	0	0,00 %	4	0,70 %	0	0,00 %
F9	Die PARTEI	13	0,62 %	6	0,61 %	1	0,34 %	5	0,88 %	1	0,34 %
F10	FREIE WÄHLER	12	0,59 %	2	0,20 %	2	0,80 %	6	1,05 %	2	0,80 %
F11	PIRATEN	2	0,10 %	1	0,10 %	0	0,00 %	1	0,18 %	0	0,00 %
F12	Volt	14	0,69 %	3	0,31 %	1	0,45 %	9	1,58 %	1	0,45 %
F13	PdH	2	0,10 %	0	0,00 %	0	0,00 %	2	0,35 %	0	0,00 %
F14	MLPD	0	0,00 %	0	0,00 %	0	0,00 %	0	0,00 %	0	0,00 %
F15	NIS DEUTSCHLAND	2	0,10 %	1	0,10 %	0	0,00 %	1	0,18 %	0	0,00 %
F16	BSW	77	3,70 %	34	3,46 %	10	3,41 %	25	4,39 %	8	3,41 %

Bundestagswahl am 23.02.2025 in Jever — Moorwarfen

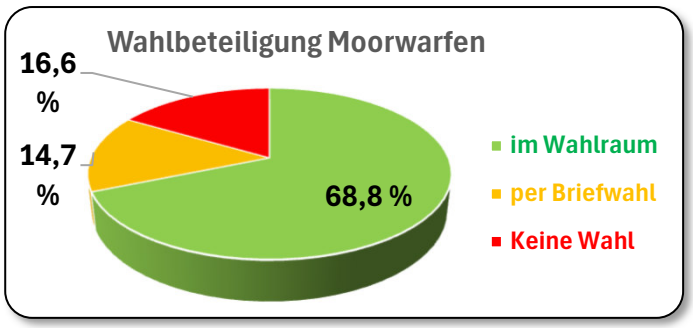

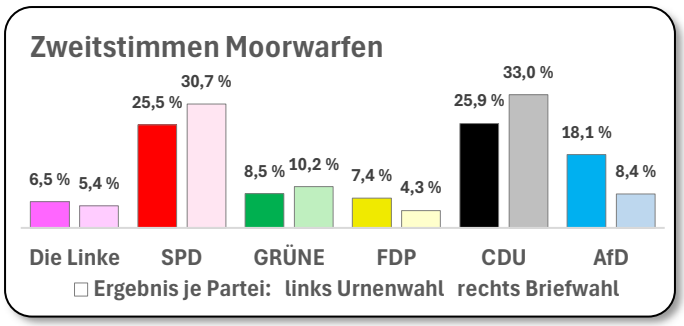

Wahlbezirke	Ortsteil zusammen Urnenwahl und Briefwahl		130 Urnenwahl Ergebnis im Wahlraum		Briefwahl 13,74 %-Anteil Br.-bez. 300	
Wählerverzeichnis (Urnenwahl: Personen und Wahlbeteiligung; Briefwahl: Rücklaufquote zugelassener Wahlbriefe)						
A Wahlberechtigte P.	829	↰	707	↰	122	↰
B Wählende Personen	691	83,41 %	570	80,62 %	121	99,55 %
Erststimmen						
C ungültige Erststimmen	4	0,53 %	3	0,53 %	1	0,57 %
D gültige Erststimmen	689	↰	567	↰	121	↰
D1 SPD Möller	255	37,07 %	206	36,27 %	49	40,82 %
D2 CDU Janssen	211	30,67 %	171	30,11 %	40	33,33 %
D3 GRÜNE Maus	32	4,67 %	22	3,87 %	10	8,39 %
D4 FDP Wegener	30	4,33 %	26	4,58 %	4	3,17 %
D5 AfD Sichert	101	14,71 %	93	16,37 %	8	6,92 %
D6 Die Linke Janßen	34	4,87 %	30	5,28 %	4	2,95 %
D8 dieBasis Langner	5	0,66 %	4	0,70 %	1	0,45 %
D9 DI Sanchez Mengeler	6	0,92 %	5	0,88 %	1	1,13 %
D10 FREIE WÄHLER Lang	5	0,76 %	4	0,70 %	1	1,02 %
D12 Volt Köhler	8	1,13 %	6	1,06 %	2	1,47 %
Zweitstimmen						
E ung. Zweitstimmen	2	0,33 %	2	0,35 %	0	0,23 %
F gült. Zweitstimmen	689	↰	568	↰	121	↰
F1 SPD	182	26,44 %	145	25,53 %	37	30,73 %
F2 CDU	187	27,13 %	147	25,88 %	40	32,99 %
F3 GRÜNE	60	8,76 %	48	8,45 %	12	10,20 %
F4 FDP	47	6,85 %	42	7,39 %	5	4,31 %
F5 AfD	113	16,42 %	103	18,13 %	10	8,39 %
F6 Die Linke	44	6,33 %	37	6,51 %	7	5,44 %
F7 Tierschutzpartei	10	1,42 %	8	1,41 %	2	1,47 %
F8 dieBasis	3	0,50 %	3	0,53 %	0	0,00 %
F9 Die PARTEI	6	0,93 %	6	1,06 %	0	0,00 %
F10 FREIE WÄHLER	4	0,55 %	3	0,53 %	1	0,68 %
F11 PIRATEN	0	0,06 %	0	0,00 %	0	0,00 %
F12 Volt	5	0,74 %	4	0,70 %	1	0,91 %
F13 PdH	0	0,02 %	0	0,00 %	0	0,00 %
F14 MLPD	0	0,00 %	0	0,00 %	0	0,00 %
F15 NIS DEUTSCHLAND	1	0,17 %	1	0,18 %	0	0,00 %
F16 BSW	25	3,69 %	21	3,70 %	4	3,63 %

Bundestagswahl am 23.02.2025 in Jever — Rahrdum

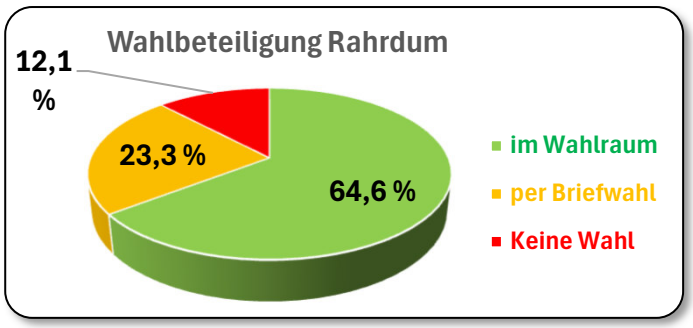

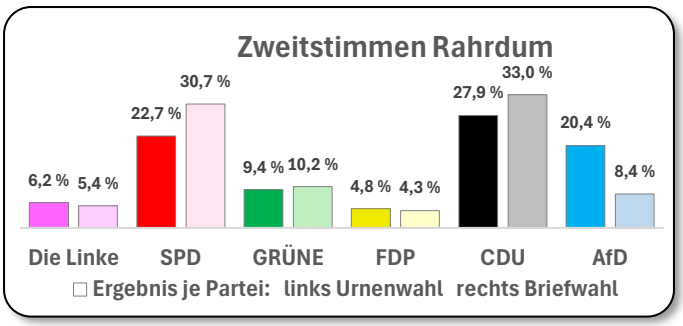

Wahlbezirke		Ortsteil zusammen Urnenwahl und Briefwahl		160 Urnenwahl Ergebnis im Wahlraum		Briefwahl 33,56 %-Anteil Br.-bez. 300	
Wählerverzeichnis (Urnenwahl: Personen und Wahlbeteiligung; Briefwahl: Rücklaufquote zugelassener Wahlbriefe)							
A	Wahlberechtigte P.	1 272	↰	974	↰	298	↰
B	Wählende Personen	1 119	87,94 %	822	84,39 %	297	99,55 %
Erststimmen							
C	ungültige Erststimmen	6	0,51 %	4	0,49 %	2	0,57 %
D	gültige Erststimmen	1 114	↰	818	↰	295	↰
D1	SPD Möller	395	35,44 %	274	33,50 %	121	40,82 %
D2	CDU Janssen	331	29,68 %	232	28,36 %	99	33,33 %
D3	GRÜNE Maus	76	6,81 %	51	6,23 %	25	8,39 %
D4	FDP Wegener	33	3,00 %	24	2,93 %	9	3,17 %
D5	AfD Sichert	190	17,10 %	170	20,78 %	20	6,92 %
D6	Die Linke Janßen	42	3,75 %	33	4,03 %	9	2,95 %
D8	dieBasis Langner	11	1,02 %	10	1,22 %	1	0,45 %
D9	I Sanchez Mengeler	12	1,11 %	9	1,10 %	3	1,13 %
D10	REIE WÄHLER Lang	11	0,99 %	8	0,98 %	3	1,02 %
D12	Volt Köhler	11	1,02 %	7	0,86 %	4	1,47 %
Zweitstimmen							
E	ung. Zweitstimmen	5	0,42 %	4	0,49 %	1	0,23 %
F	gült. Zweitstimmen	1 114	↰	818	↰	296	↰
F1	SPD	277	24,86 %	186	22,74 %	91	30,73 %
F2	CDU	326	29,23 %	228	27,87 %	98	32,99 %
F3	GRÜNE	107	9,62 %	77	9,41 %	30	10,20 %
F4	FDP	52	4,65 %	39	4,77 %	13	4,31 %
F5	AfD	192	17,22 %	167	20,42 %	25	8,39 %
F6	Die Linke	67	6,02 %	51	6,23 %	16	5,44 %
F7	Tierschutzpartei	12	1,11 %	8	0,98 %	4	1,47 %
F8	dieBasis	6	0,54 %	5	0,61 %	1	0,34 %
F9	Die PARTEI	6	0,54 %	5	0,61 %	1	0,34 %
F10	FREIE WÄHLER	3	0,27 %	1	0,12 %	2	0,68 %
F11	PIRATEN	1	0,09 %	0	0,00 %	1	0,34 %
F12	Volt	9	0,78 %	6	0,73 %	3	0,91 %
F13	PdH	0	0,03 %	0	0,00 %	0	0,00 %
F14	MLPD	0	0,00 %	0	0,00 %	0	0,00 %
F15	NIS DEUTSCHLAND	2	0,21 %	2	0,24 %	0	0,00 %
F16	BSW	54	4,82 %	43	5,26 %	11	3,63 %

Bundestagswahl am 23.02.2025 in Jever — Briefwahlbezirke 301 - 302

	Briefwahlbezirk	insg.	300		301		302	
	jeweils zugeordnete Urnen-wahlbezirke (mit Prozentanteil ausgestellter Briefwahlunterlagen an allen ausgestellten Briefwahlunterlagen des Briefwahl-bezirks		100 130 150 160	24,32 % 13,74 % 28,38 % 33,56 %	110 140 170 180	34,92 % 26,36 % 16,70 % 22,02 %	120 190 200	40,38 % 34,19 % 25,43 %
	Wahlbriefe (Ausgestellte beantragte Briefwahlunterlagen; Zulassung zurückgesandter Wahlbriefe: Rücklaufquote							
A	**Anträge**	2 746	888		922		936	
B	**Zulassung**	2 660	884	96,87 %	892	99,55 %	884	96,75 %
	Erststimmen							
C	**ungült. Erststimmen**	19	5	0,71 %	5	0,57 %	9	0,56 %
D	**gültige Erststimmen**	2 641	879		887		875	
D1	**SPD Möller**	1 016	360	38,47 %	305	40,96 %	351	34,39 %
D2	**CDU Janssen**	896	294	33,93 %	318	33,45 %	284	35,85 %
D3	**GRÜNE Maus**	242	74	9,16 %	82	8,42 %	86	9,24 %
D4	**FDP Wegener**	77	28	2,92 %	28	3,19 %	21	3,16 %
D5	**AfD Sichert**	213	61	8,07 %	81	6,94 %	71	9,13 %
D6	**Die Linke Janßen**	81	26	3,07 %	25	2,96 %	30	2,82 %
D8	**dieBasis Langner**	20	4	0,76 %	8	0,46 %	8	0,90 %
D9	**I Sanchez Mengeler**	26	10	0,98 %	6	1,14 %	10	0,68 %
D10	**REIE WÄHLER Lang**	41	9	1,55 %	21	1,02 %	11	2,37 %
D12	**Volt Köhler**	29	13	1,10 %	13	1,48 %	3	1,48 %
	Zweitstimmen							
E	**ung. Zweitstimmen**	9	2	0,34 %	3	0,23 %	4	0,34 %
F	**gült. Zweitstimmen**	2 651	882		889		880	
F1	**SPD**	743	271	28,03 %	228	30,73 %	244	25,65 %
F2	**CDU**	877	291	33,08 %	308	32,99 %	278	34,65 %
F3	**GRÜNE**	338	90	12,75 %	113	10,20 %	135	12,71 %
F4	**FDP**	126	38	4,75 %	42	4,31 %	46	4,72 %
F5	**AfD**	234	74	8,83 %	86	8,39 %	74	9,67 %
F6	**Die Linke**	125	48	4,72 %	31	5,44 %	46	3,49 %
F7	**Tierschutzpartei**	41	13	1,55 %	16	1,47 %	12	1,80 %
F8	**dieBasis**	7	3	0,26 %	3	0,34 %	1	0,34 %
F9	**Die PARTEI**	11	3	0,41 %	5	0,34 %	3	0,56 %
F10	**FREIE WÄHLER**	22	6	0,83 %	9	0,68 %	7	1,01 %
F11	**PIRATEN**	5	3	0,19 %	2	0,34 %	0	0,22 %
F12	**Volt**	22	8	0,83 %	10	0,91 %	4	1,12 %
F13	**PdH**	1	1	0,04 %	0	0,11 %	0	0,00 %
F14	**MLPD**	0	0	0,00 %	0	0,00 %	0	0,00 %
F15	**NIS DEUTSCHLAND**	2	1	0,08 %	1	0,11 %	0	0,00 %
F16	**BSW**	97	32	3,66 %	35	3,94 %	30	3,41 %

Deutschland war in 299 Wahlkreise eingeteilt. Da sich stets in jedem Wahkreis andere Personen für das Direktmandat (= Erststimme) bewerben, gab es folglich 299 verschiedene Stimmzettel.
Die Herstellung der Stimmzettel musste jeder Kreiswahlleiter für seinen Wahlkreis veranlassen. Hinweise für die Gestaltung gaben die Bundeswahlordnung und die Landeswahlleitung.
So sollte zum Beispiel der Stimmzettel ein Papiergewicht von 90 g/qm haben und zu 100 % aus Altpapier bestehen. Die Opazität wurde auf 98 % festgelegt, um ein Durchscheinen des Ankreuzens zu verhindern.

Für eine Gleichbehandlung aller Parteien gab es etliche Regelungen. So musste die Schriftgröße der Parteibezeichnungen und der Personennamen für alle Wahlvorschläge einheitlich sein. Für die Schreibweise der Parteien (z.B. Groß- und Kleinbuchstaben) galten die Festlegung der Landes- und der Bundeswahlleitung, die sich oftmals nach den Vorstellungen der Parteien richteten.

Um Sehbehinderten die Möglichkeit zu geben, ohne Hilfe anderer Personen zu wählen, wurden Stimmzettelschablonen entwickelt. In diesem Wahlkreis wurde die rechte obere Ecke des Stimmzettels abgeschnitten, um so seitengerecht das Einlegen in die Stimmzettelschablone zu ermöglichen. Der Druck der Parteien und der Ankreuzkreise erfolgten in genau bestimmte Abständen (Festlegung in einem Schnellbrief der niedersächs. Landeswahlleitung).
Die Schablonen mussten die wählenden Personen vorweg selbst beim Blinden- und Sehbehindertenverband in Hannover anfordern. Ein Hinweis mit der aktuellen Telefonnummer (0511 51040) enthielten alle Wahlbenachrichtigungen. In den (Brief-)Wahllokalen gab es somit keine Schablonen.

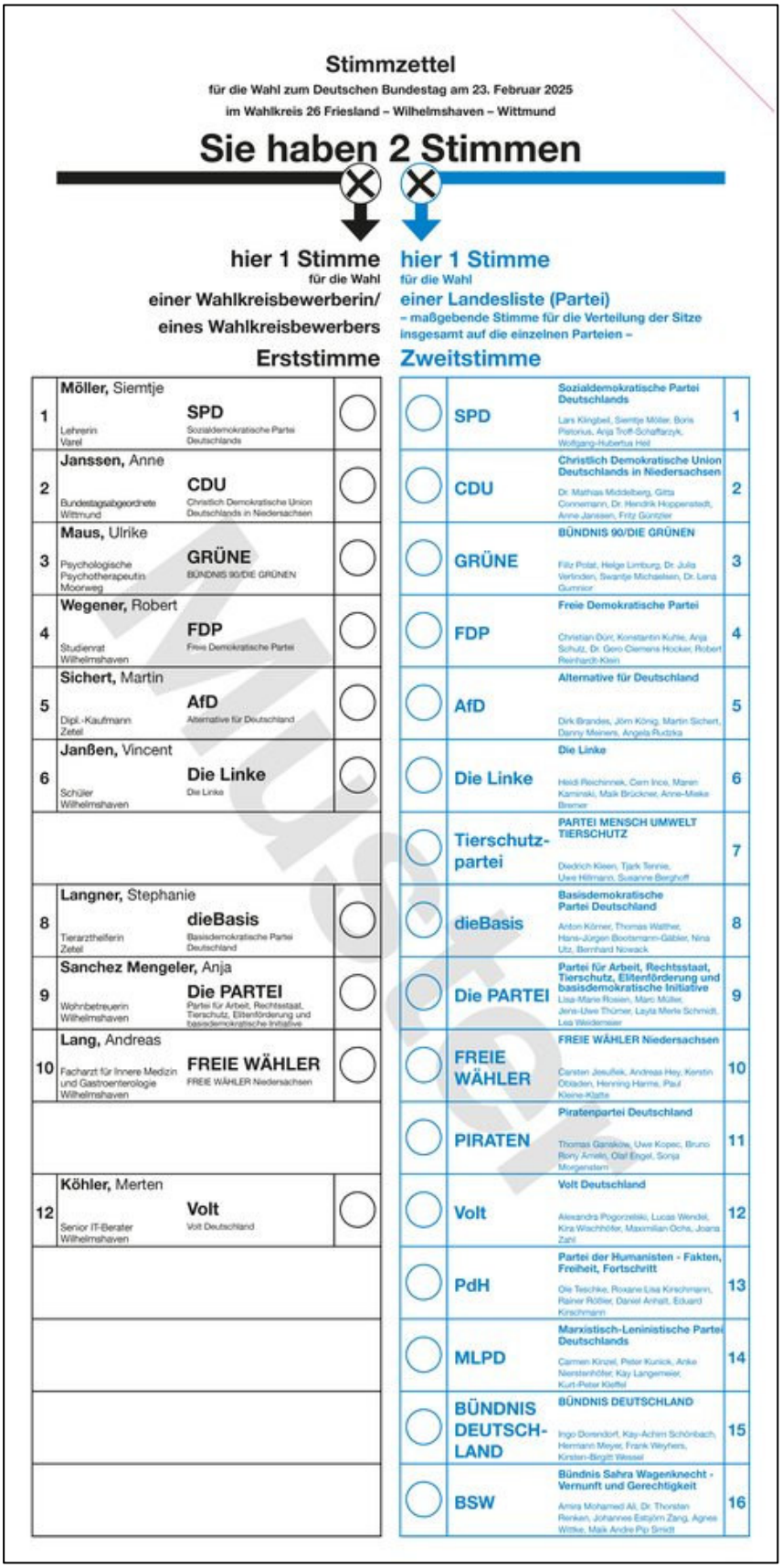

Stimmzettel

für die Wahl zum Deutschen Bundestag am 23. Februar 2025
im Wahlkreis 26 Friesland – Wilhelmshaven – Wittmund

Sie haben 2 Stimmen

hier 1 Stimme für die Wahl einer Wahlkreisbewerberin/ eines Wahlkreisbewerbers – Erststimme				hier 1 Stimme für die Wahl einer Landesliste (Partei) – maßgebende Stimme für die Verteilung der Sitze insgesamt auf die einzelnen Parteien – Zweitstimme		
1	**Möller,** Siemtje Lehrerin Varel	**SPD** Sozialdemokratische Partei Deutschlands	○	○	**SPD** **Sozialdemokratische Partei Deutschlands** Lars Klingbeil, Siemtje Möller, Boris Pistorius, Anja Troff-Schaffarzyk, Wolfgang-Hubertus Heil	1
2	**Janssen,** Anne Bundestagsabgeordnete Wittmund	**CDU** Christlich Demokratische Union Deutschlands in Niedersachsen	○	○	**CDU** **Christlich Demokratische Union Deutschlands in Niedersachsen** Dr. Mathias Middelberg, Gitta Connemann, Dr. Hendrik Hoppenstedt, Anne Janssen, Fritz Güntzler	2
3	**Maus,** Ulrike Psychologische Psychotherapeutin Moorweg	**GRÜNE** BÜNDNIS 90/DIE GRÜNEN	○	○	**GRÜNE** **BÜNDNIS 90/DIE GRÜNEN** Filiz Polat, Helge Limburg, Dr. Julia Verlinden, Swantje Michaelsen, Dr. Lena Gumnior	3
4	**Wegener,** Robert Studienrat Wilhelmshaven	**FDP** Freie Demokratische Partei	○	○	**FDP** **Freie Demokratische Partei** Christian Dürr, Konstantin Kuhle, Anja Schulz, Dr. Gero Clemens Hocker, Robert Reinhardt-Klein	4
5	**Sichert,** Martin Dipl.-Kaufmann Zetel	**AfD** Alternative für Deutschland	○	○	**AfD** **Alternative für Deutschland** Dirk Brandes, Jörn König, Martin Sichert, Danny Meiners, Angela Rudzka	5
6	**Janßen,** Vincent Schüler Wilhelmshaven	**Die Linke** Die Linke	○	○	**Die Linke** **Die Linke** Heidi Reichinnek, Cem Ince, Maren Kaminski, Maik Brückner, Anne-Mieke Bremer	6
				○	**Tierschutz-partei** **PARTEI MENSCH UMWELT TIERSCHUTZ** Diedrich Kleen, Tjark Tennie, Uwe Hillmann, Susanne Berghoff	7
8	**Langner,** Stephanie Tierarzthelferin Zetel	**dieBasis** Basisdemokratische Partei Deutschland	○	○	**dieBasis** **Basisdemokratische Partei Deutschland** Anton Körner, Thomas Walther, Hans-Jürgen Bootsmann-Gäbler, Nina Utz, Bernhard Nowack	8
9	**Sanchez Mengeler,** Anja Wohnbetreuerin Wilhelmshaven	**Die PARTEI** Partei für Arbeit, Rechtsstaat, Tierschutz, Elternförderung und basisdemokratische Initiative	○	○	**Die PARTEI** **Partei für Arbeit, Rechtsstaat, Tierschutz, Elternförderung und basisdemokratische Initiative** Lisa-Marie Rosien, Marc Müller, Jens-Uwe Thürner, Layla Merle Schmidt, Lea Weidemeier	9
10	**Lang,** Andreas Facharzt für Innere Medizin und Gastroenterologie Wilhelmshaven	**FREIE WÄHLER** FREIE WÄHLER Niedersachsen	○	○	**FREIE WÄHLER** **FREIE WÄHLER Niedersachsen** Carsten Jesußek, Andreas Hey, Kerstin Obladen, Henning Harms, Paul Kleine-Kalthe	10
				○	**PIRATEN** **Piratenpartei Deutschland** Thomas Ganskow, Uwe Kopec, Bruno Rony Arnelo, Olaf Engel, Sonja Morgenstern	11
12	**Köhler,** Merten Senior IT-Berater Wilhelmshaven	**Volt** Volt Deutschland	○	○	**Volt** **Volt Deutschland** Alexandra Pogorzelski, Lucas Wendel, Kira Wachhöfer, Maximilian Ochs, Joana Zahl	12
				○	**PdH** **Partei der Humanisten - Fakten, Freiheit, Fortschritt** Ole Teschke, Roxane Lisa Kirschmann, Rainer Rößler, Daniel Arnsilt, Eduard Kirschmann	13
				○	**MLPD** **Marxistisch-Leninistische Partei Deutschlands** Carmen Kinzel, Peter Kunick, Anke Nienkemöller, Kay Langemeier, Kurt-Peter Kleffel	14
				○	**BÜNDNIS DEUTSCH-LAND** **BÜNDNIS DEUTSCHLAND** Ingo Dorendorf, Kay-Achim Schönbach, Hermann Meyer, Frank Weyhers, Kirsten-Birgitt Wessel	15
				○	**BSW** **Bündnis Sahra Wagenknecht - Vernunft und Gerechtigkeit** Amira Mohamed Ali, Dr. Thorsten Renken, Johannes Estjörn Zang, Agnes Witke, Maik Andre Pip Smidt	16

Amtliche Einwohnerzahl am 31.12.2023 in Jever

Quelle: LSN online Tabelle: A100002G	zusammen		männlich		weiblich	
	Personen	in %	Pers.	in %	Pers.	in %
insgesamt	**14 562**	↹	6 905	↹	7 657	↹
Alter 0 - unter 3 Jahre	**319**	***2,19 %***	160	*2,32 %*	159	*2,08 %*
3 - unter 5 Jahre	**273**	***1,87 %***	149	*2,16 %*	124	*1,62 %*
5 - unter 6 Jahre	**125**	***0,86 %***	72	*1,04 %*	53	*0,69 %*
6 - unter 10 Jahre	**464**	***3,19 %***	232	*3,36 %*	232	*3,03 %*
10 - unter 12 Jahre	**221**	***1,52 %***	117	*1,69 %*	104	*1,36 %*
12 - unter 15 Jahre	**409**	***2,81 %***	210	*3,04 %*	199	*2,60 %*
15 - unter 18 Jahre	**450**	***3,09 %***	212	*3,07 %*	238	*3,11 %*
18 - unter 20 Jahre	**320**	***2,20 %***	161	*2,33 %*	159	*2,08 %*
20 - unter 25 Jahre	**704**	***4,83 %***	371	*5,37 %*	333	*4,35 %*
25 - unter 30 Jahre	**698**	***4,79 %***	354	*5,13 %*	344	*4,49 %*
30 - unter 35 Jahre	**731**	***5,02 %***	356	*5,16 %*	375	*4,90 %*
35 - unter 40 Jahre	**768**	***5,27 %***	372	*5,39 %*	396	*5,17 %*
40 - unter 45 Jahre	**715**	***4,91 %***	352	*5,10 %*	363	*4,74 %*
45 - unter 50 Jahre	**849**	***5,83 %***	375	*5,43 %*	474	*6,19 %*
50 - unter 55 Jahre	**1 276**	***8,76 %***	615	*8,91 %*	661	*8,63 %*
55 - unter 60 Jahre	**1 183**	***8,12 %***	567	*8,21 %*	616	*8,04 %*
60 - unter 63 Jahre	**624**	***4,29 %***	285	*4,13 %*	339	*4,43 %*
63 - unter 65 Jahre	**380**	***2,61 %***	169	*2,45 %*	211	*2,76 %*
65 - unter 70 Jahre	**1 030**	***7,07 %***	473	*6,85 %*	557	*7,27 %*
70 - unter 75 Jahre	**1 003**	***6,89 %***	458	*6,63 %*	545	*7,12 %*
75 - unter 80 Jahre	**813**	***5,58 %***	388	*5,62 %*	425	*5,55 %*
80 - unter 85 Jahre	**747**	***5,13 %***	309	*4,48 %*	438	*5,72 %*
85 und älter	**460**	***3,16 %***	148	*2,14 %*	312	*4,07 %*

Vergleich

Amtliche Einwohnerzahl am 31.12.2023 in Niedersachsen

Quelle: LSN online Tabelle: A100002G	zusammen		männlich		weiblich	
	Pers.	in %	Pers.	in %	Pers.	in %
insgesamt	**8 003 421**	↹	3 951 456	↹	4 051 965	↹
Alter 0 - unter 3 Jahre	**224 984**	***2,81 %***	115 459	*2,92 %*	109 525	*2,70 %*
3 - unter 5 Jahre	**154 470**	***1,93 %***	78 926	*2,00 %*	75 544	*1,86 %*
5 - unter 6 Jahre	**74 714**	***0,93 %***	38 493	*0,97 %*	36 221	*0,89 %*
6 - unter 10 Jahre	**287 435**	***3,59 %***	147 680	*3,74 %*	139 755	*3,45 %*
10 - unter 12 Jahre	**144 415**	***1,80 %***	74 383	*1,88 %*	70 032	*1,73 %*
12 - unter 15 Jahre	**221 311**	***2,77 %***	114 049	*2,89 %*	107 262	*2,65 %*
15 - unter 18 Jahre	**230 158**	***2,88 %***	118 206	*2,99 %*	111 952	*2,76 %*
18 - unter 20 Jahre	**165 248**	***2,06 %***	85 566	*2,17 %*	79 682	*1,97 %*
20 - unter 25 Jahre	**456 260**	***5,70 %***	240 328	*6,08 %*	215 932	*5,33 %*
25 - unter 30 Jahre	**468 499**	***5,85 %***	246 446	*6,24 %*	222 053	*5,48 %*
30 - unter 35 Jahre	**495 150**	***6,19 %***	256 858	*6,50 %*	238 292	*5,88 %*
35 - unter 40 Jahre	**468 284**	***5,85 %***	235 754	*5,97 %*	232 530	*5,74 %*
40 - unter 45 Jahre	**458 948**	***5,73 %***	228 064	*5,77 %*	230 884	*5,70 %*
45 - unter 50 Jahre	**485 939**	***6,07 %***	241 067	*6,10 %*	244 872	*6,04 %*
50 - unter 55 Jahre	**649 844**	***8,12 %***	324 486	*8,21 %*	325 358	*8,03 %*
55 - unter 60 Jahre	**667 222**	***8,34 %***	332 999	*8,43 %*	334 223	*8,25 %*
60 - unter 63 Jahre	**350 991**	***4,39 %***	173 397	*4,39 %*	177 594	*4,38 %*
63 - unter 65 Jahre	**211 881**	***2,65 %***	103 873	*2,63 %*	108 008	*2,67 %*
65 - unter 70 Jahre	**472 291**	***5,90 %***	227 436	*5,76 %*	244 855	*6,04 %*
70 - unter 75 Jahre	**399 064**	***4,99 %***	190 046	*4,81 %*	209 018	*5,16 %*
75 - unter 80 Jahre	**336 097**	***4,20 %***	152 970	*3,87 %*	183 127	*4,52 %*
80 - unter 85 Jahre	**336 366**	***4,20 %***	142 576	*3,61 %*	193 790	*4,78 %*
85 und älter	**243 850**	***3,05 %***	82 394	*2,09 %*	161 456	*3,98 %*

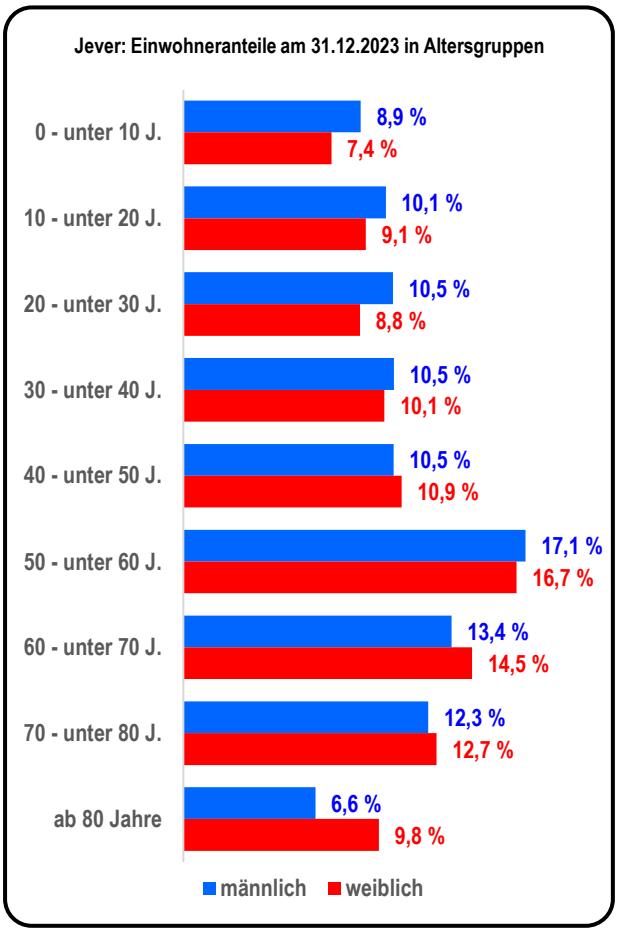

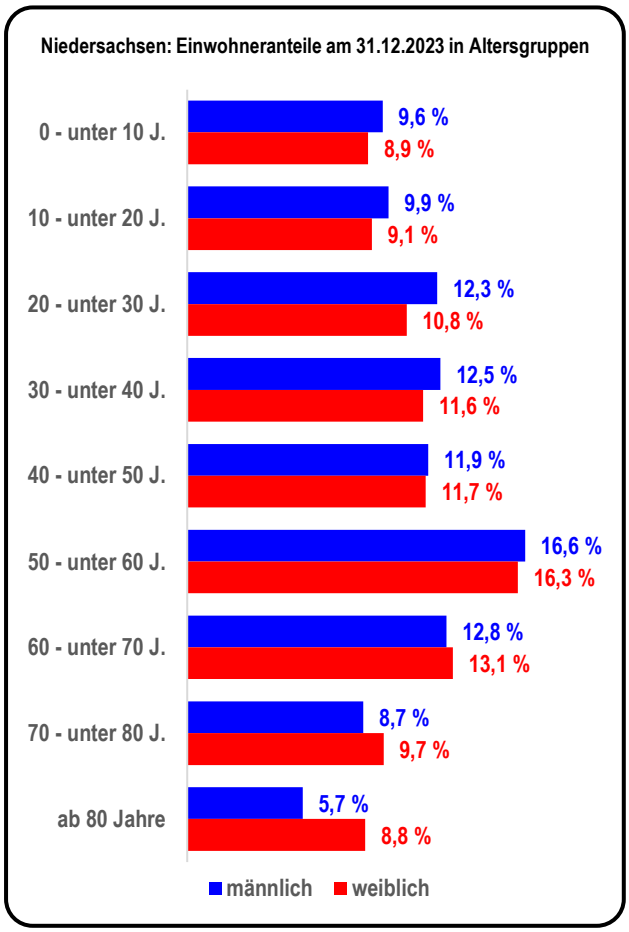

Quelle aller Daten: Landesamt für Statistik Niedersachsen https://www1.nls.niedersachsen.de/Statistik/default.asp

Sozialpfl. Beschäftigte am 30.06.2023 mit Wohnort Jever

Beschäftigte insgesamt

Quelle: LSN online	zusammen		männlich		weiblich	
Tabelle: W70I5103	**Land-, Forst- und Fischereiwirtschaft**					
insgesamt	**33**	↰	**25**	↰	**8**	↰
Alter 15 - unter 25 J.	13	*39,4 %*	9	*36,0 %*	4	*50,0 %*
25 - unter 45 J.	10	*30,3 %*	6	*24,0 %*	4	*50,0 %*
45 Jahre und älter	10	*30,3 %*	10	*40,0 %*	.	
	Produzierendes Gewerbe					
insgesamt	**1 018**	↰	**808**	↰	**210**	↰
Alter 15 - unter 25 J.	117	*11,5 %*	90	*11,1 %*	27	*12,9 %*
25 - unter 45 J.	408	*40,1 %*	334	*41,3 %*	74	*35,2 %*
45 Jahre und älter	493	*48,4 %*	384	*47,5 %*	109	*51,9 %*
	Handel, Verkehr, Lagerei, Gastgewerbe					
insgesamt	**1 078**	↰	**561**	↰	**517**	↰
Alter 15 - unter 25 J.	110	*10,2 %*	73	*13,0 %*	37	*7,2 %*
25 - unter 45 J.	425	*39,4 %*	207	*36,9 %*	218	*42,2 %*
45 Jahre und älter	543	*50,4 %*	281	*50,1 %*	262	*50,7 %*
	Sonstige Dienstleistungen					
insgesamt	**2 861**	↰	**1 065**	↰	**1 796**	↰
Alter 15 - unter 25 J.	271	*9,5 %*	106	*10,0 %*	165	*9,2 %*
25 - unter 45 J.	1 054	*36,8 %*	395	*37,1 %*	659	*36,7 %*
45 Jahre und älter	1 536	*53,7 %*	564	*53,0 %*	972	*54,1 %*
	Alle Wirtschaftsbereiche					
insgesamt	**4 990**	↰	**2 459**	↰	**2 531**	↰
Alter 15 - unter 25 J.	**511**	***10,2 %***	**278**	***11,3 %***	**233**	***9,2 %***
25 - unter 45 J.	**1 897**	***38,0 %***	**942**	***38,3 %***	**955**	***37,7 %***
45 Jahre und älter	**2 582**	***51,7 %***	**1 239**	***50,4 %***	**1 343**	***53,1 %***

Tabelle: Strich = kein Wert vorhanden Punkt = Wert wegen Statistikgeheimnis unterdrückt

Sozialpfl. Beschäftigte am 30.06.2023 mit Wohnort Jever

nur in Teilzeit Beschäftigte

Quelle: LSN online	zusammen		männlich		weiblich	
Tabelle: W70I5103	**Land-, Forst- und Fischereiwirtschaft**					
insgesamt	**6**	↰	**3**	↰	**3**	↰
Alter 15 - unter 25 J.		*0,0 %*	-		.	
25 - unter 45 J.	3	*50,0 %*	.		3	*######
45 Jahre und älter	3	*50,0 %*	3	*######	.	
	Produzierendes Gewerbe					
insgesamt	**105**	↰	**26**	↰	**79**	↰
Alter 15 - unter 25 J.		*0,0 %*	.		.	
25 - unter 45 J.	35	*33,3 %*	11	*42,3 %*	24	*30,4 %*
45 Jahre und älter	70	*66,7 %*	15	*57,7 %*	55	*69,6 %*
	Handel, Verkehr, Lagerei, Gastgewerbe					
insgesamt	**383**	↰	**87**	↰	**296**	↰
Alter 15 - unter 25 J.	27	*7,0 %*	15	*17,2 %*	12	*4,1 %*
25 - unter 45 J.	149	*38,9 %*	30	*34,5 %*	119	*40,2 %*
45 Jahre und älter	207	*54,0 %*	42	*48,3 %*	165	*55,7 %*
	Sonstige Dienstleistungen					
insgesamt	**1 162**	↰	**154**	↰	**1 008**	↰
Alter 15 - unter 25 J.	52	*4,5 %*	11	*7,1 %*	41	*4,1 %*
25 - unter 45 J.	404	*34,8 %*	54	*35,1 %*	350	*34,7 %*
45 Jahre und älter	706	*60,8 %*	89	*57,8 %*	617	*61,2 %*
	Alle Wirtschaftsbereiche					
insgesamt	**1 656**	↰	**270**	↰	**1 386**	↰
Alter 15 - unter 25 J.	**79**	***4,8 %***	26	*9,6 %*	53	*3,8 %*
25 - unter 45 J.	**591**	***35,7 %***	95	*35,2 %*	496	*35,8 %*
45 Jahre und älter	**986**	***59,5 %***	149	*55,2 %*	837	*60,4 %*

Tabelle: Strich = kein Wert vorhanden Punkt = Wert wegen Statistikgeheimnis unterdrückt

Jever: Empfänger von Mindestsicherung am 31.12.2023

Umfang: Empfänger von Arbeitslosengeld II, Sozialgeld, lfd. Hilfe zum Lebensunterhalt außerhalb v. Einrichtungen, Grundsicherung (Alter, Erwerbsminderung), Sozialhilfe, Asylleistungen

Tabelle: K2550120	zusammen		männlich		weiblich	
Deutsche	**596**					
Nichtdeutsche	**226**					
insgesamt	**822**		401	*48,8 %*	421	*51,2 %*
Anteil Einwohner	↳	***5,6 %***	↳	*5,8 %*	↳	*5,5 %*

Vergleich

Niedersachsen: Empfänger von Mindestsicherung am 31.12.2023

Umfang: Empf. von Arbeitslosengeld II, Sozialgeld, lfd. Hilfe zum Lebensunterhalt außerhalb v. Einricht., Grundsicherung (Alter, Erwerbsminderung), Sozialhilfe, Asylleistungen

Tabelle: K2550120	zusammen		männlich		weiblich	
Deutsche	**436 092**	***64,1 %***				
Nichtdeutsche	**244 369**	***35,9 %***				
insgesamt	**680 461**		344 478	*50,6 %*	335 976	*49,4 %*
Anteil Einwohner	↳	***8,5 %***	↳	*8,7 %*	↳	*8,3 %*

Jever: Bevölkerungsveränderung 2023

	zusammen		männlich		weiblich	
Einwohnerentwicklung im Jahresverlauf						
Natürliche Bevölkerungsbewegung						
Geburten	**103**		55		48	
Sterbefälle	**157**		89		68	
Saldo	**- 54**	***- 0,4 %***	- 34	*- 0,5 %*	- 20	*- 0,3 %*
Wanderungen						
Zuzüge	**920**		432		488	
Fortzüge	**720**		354		366	
Saldo	**200**	***1,4 %***	78	*1,1 %*	122	*1,6 %*
Bevölkerungsveränderung insgesamt						
Gesamtsaldo	**146**	***1,0 %***	44	*0,6 %*	102	*1,4 %*
Einwohnerzahl am Jahresende						
insgesamt	**14 562**	↰	6 905	↰	7 657	↰
davon Deutsche	**14 023**	***96,3 %***	6 652	***96,3 %***	7 371	***96,3 %***
davon Nichtdeutsche	**539**	***3,7 %***	253	***3,7 %***	286	***3,7 %***

Jever: Schwerbehinderte am 31.12.2023

Quelle: LSN online	zusammen		männlich		weiblich	
Tabelle: K2401051	Personen	in %	Pers.	in %	Pers.	in %
Einwohner	**14 562**	↰	**6 905**	↰	**7 657**	↰
dar. mit einer Behind.	765					
dar. mit mehreren B.	829					
insgesamt	**1 594**	***10,9 %***	798	***11,6 %***	796	***10,4 %***
Grad der Behinderung						
insgesamt	**1 594**	↰				
50	**542**	***34,0 %***				
60	**232**	***14,6 %***				
70	**184**	***11,5 %***				
80	**182**	***11,4 %***				
90	**105**	***6,6 %***				
100	**349**	***21,9 %***				

Statistik bezieht sich stets auf (letzte) ungerade Jahreszahl

Quelle aller Daten: Landesamt für Statistik Niedersachsen https://www1.nls.niedersachsen.de/Statistik/default.asp

Fehlende Daten können vorhanden sein, sind jedoch wegen des Statistikgeheimnisses unterdrückt (Einzelfälle dürfen nicht rekonstruiert werden)

Jever: Ergebnisse des Zensus 2022

Einwohner und Haushalte

Demografie der Einwohner

Quelle: Stat. Bundesamt www.zensus2022.de	Jever Anzahl	Jever Anteil	LKr Friesland Anzahl	LKr Friesland Anteil	Niedersachsen Anzahl	Niedersachsen Anteil
Staatsangehörigkeit						
Einwohner insg.	**14 580**		99 652		7 943 265	
deutsch (mind.)	**13 978**	*95,87 %*	94 805	*95,14 %*	7 126 640	*89,72 %*
ausländisch	**602**	*4,13 %*	4 847	*4,86 %*	816 625	*10,28 %*
Familienstand (einschließlich eingetr. Lebenspartnerschaft)						
Einwohner insg.	**14 580**		99 652		7 943 265	
ledig	**5 411**	*37,11 %*	36 527	*36,65 %*	3 219 254	*40,53 %*
verheiratet	**6 504**	*44,61 %*	45 909	*46,07 %*	3 455 347	*43,50 %*
verwitwet	**1 189**	*8,16 %*	8 144	*8,17 %*	568 081	*7,15 %*
geschieden	**1 387**	*9,51 %*	8 477	*8,51 %*	602 764	*7,59 %*
unbekannt	**89**	*0,61 %*	595	*0,60 %*	97 819	*1,23 %*
Einwanderungsgeschichte (Einwanderung ab 1950)						
Einwohner insg.	**14 580**		99 652		7 943 265	
keine Einwanderung	**13 168**	*90,32 %*	89 100	*89,41 %*	6 275 153	*79,00 %*
Eingewanderte	**1 111**	*7,62 %*	8 180	*8,21 %*	1 303 512	*16,41 %*
direkte Kinder von E.	**169**	*1,16 %*	1 379	*1,38 %*	244 992	*3,08 %*
nur 1 Elternt. eingew.	**132**	*0,91 %*	993	*1,00 %*	119 608	*1,51 %*
Höchster schulischer Abschluss						
Einwohner ab 15 J.	**12 670**		85 330		6 692 610	
in schulischer Ausb.	**640**	*5,05 %*	3 380	*3,96 %*	301 960	*4,51 %*
Volks-/Hauptschule	**3 150**	*24,86 %*	25 540	*29,93 %*	1 721 650	*25,72 %*
Polytechn. Obersch.	**300**	*2,37 %*	1 400	*1,64 %*	111 010	*1,66 %*
Mittlere Reife o. ähnl.	**3 990**	*31,49 %*	28 180	*33,02 %*	1 963 760	*29,34 %*
Abitur oder ähnl.	**4 140**	*32,68 %*	22 920	*26,86 %*	2 159 900	*32,27 %*
kein Abschluss	**450**	*3,55 %*	3 910	*4,58 %*	434 330	*6,49 %*
Höchster beruflicher Abschluss						
Einwohner ab 15 J.	**12 670**		85 330		6 692 610	
Lehre	**5 670**	*44,75 %*	38 960	*45,66 %*	2 791 840	*41,72 %*
Fachschulabschluss	**1 870**	*14,76 %*	12 410	*14,54 %*	811 950	*12,13 %*
F. in ehem. DDR	**#####**	*#BEZUG!*	460	*0,54 %*	40 970	*0,61 %*
Bachelor	**230**	*1,82 %*	2 590	*3,04 %*	226 280	*3,38 %*
Master	**220**	*1,74 %*	890	*1,04 %*	675 570	*10,09 %*
Diplom	**1 360**	*10,73 %*	7 070	*8,29 %*	675 570	*10,09 %*
Promotion	**#####**	*#BEZUG!*	840	*0,98 %*	90 490	*1,35 %*
ohne berufl. Abschl.	**#####**	*#BEZUG!*	22 110	*25,91 %*	1 379 940	*20,62 %*
Stellung im Beruf (Erwerbstätige im Alter ab 15 J.)						
Erwerbstätige insg.	**7 170**		48 250		3 935 230	
Angestellte/Arbeiter	**5 490**	*76,57 %*	39 620	*82,11 %*	3 359 920	*85,38 %*
Beamte (+ Soldaten)	**920**	*12,83 %*	4 030	*8,35 %*	225 630	*5,73 %*
Selbstst. mit Besch.	**390**	*5,44 %*	2 600	*5,39 %*	179 970	*4,57 %*
S, ohne Beschäftigte	**260**	*3,63 %*	1 550	*3,21 %*	134 620	*3,42 %*
mithelf. Fam.-ang.	**110**	*1,53 %*	450	*0,93 %*	35 090	*0,89 %*
Religionszugehörigkeit (öffentlich-rechtlich)						
Einwohner insg.	**14 580**		99 652		7 943 265	
röm.-kath. Kirche	**1 239**	*8,50 %*	?		?	
evangelische Kirche	**6 969**	*47,80 %*	?		?	
sonst. / keine Kirche	**6 371**	*43,70 %*	?		?	

Stichprobenergebnisse hochgerechnet und auf Vielfaches von 10 gerundet

Stichprobenergebnisse hochgerechnet und auf Vielfaches von 10 gerundet

Stichprobenergebnisse hochgerechnet und auf Vielfaches von 10 gerundet

Haushalte mit eigenständiger Haushaltsführung

Quelle: Stat. Bundesamt www.zensus2022.de	Jever Anzahl	Jever Anteil	LKr Friesland Anzahl	LKr Friesland Anteil	Niedersachsen Anzahl	Niedersachsen Anteil
Größe der Haushalte						
Haushalte insg.	**7 526**		49 720		3 812 692	
1 Person	**3 232**	*42,94 %*	19 709	*39,64 %*	1 569 806	*41,17 %*
2 Personen	**2 712**	*36,04 %*	18 330	*36,87 %*	1 219 170	*31,98 %*
3 Personen	**834**	*11,08 %*	5 941	*11,95 %*	487 929	*12,80 %*
4 Personen	**520**	*6,91 %*	3 991	*8,03 %*	356 008	*9,34 %*
5 Personen	**145**	*1,93 %*	1 134	*2,28 %*	117 068	*3,07 %*
ab 6 Personen	**83**	*1,10 %*	615	*1,24 %*	62 711	*1,64 %*
Typ der Haushalte (Familien)						
Haushalte insg.	**7 526**		49 720		3 812 692	
1 Person	**3 232**	*42,94 %*	19 709	*39,64 %*	1 569 806	*41,17 %*
Paare ohne Kind	**2 318**	*30,80 %*	15 699	*31,57 %*	1 020 258	*26,76 %*
Paare mit Kind(ern)	**1 307**	*17,37 %*	9 638	*19,38 %*	837 611	*21,97 %*
Alleinerziehende	**489**	*6,50 %*	3 608	*7,26 %*	281 669	*7,39 %*
Mehrpersonenhaush.	**180**	*2,39 %*	1 066	*2,14 %*	103 348	*2,71 %*
Typ der Haushalte (Lebensform)						
Haushalte insg.	**7 526**		49 720		3 812 692	
Singlehaushalte	**3 232**	*42,94 %*	19 709	*39,64 %*	1 569 806	*41,17 %*
Ehepaare	**2 980**	*39,60 %*	21 230	*42,70 %*	1 567 936	*41,12 %*
Eingetr. Lebensgem.	**4**	*0,05 %*	24	*0,05 %*	2 029	*0,05 %*
Nichtehel. Lebensg.	**639**	*8,49 %*	4 085	*8,22 %*	287 903	*7,55 %*
Alleinerz. Mütter	**402**	*5,34 %*	2 835	*5,70 %*	223 694	*5,87 %*
Alleinerz. Väter	**87**	*1,16 %*	773	*1,55 %*	57 975	*1,52 %*
Mehrpersonenhaush.	**182**	*2,42 %*	1 064	*2,14 %*	103 349	*2,71 %*
Seniorenstatus der privaten Haushalte						
Haushalte insg.	**7 526**		49 720		3 812 692	
keine Pers. ab 65 J.	**4 583**	*60,90 %*	30 629	*61,60 %*	2 533 904	*66,46 %*
mind. 1 P. bis 65 J.	**504**	*6,70 %*	4 041	*8,13 %*	326 561	*8,57 %*
nur mit Pers. ab 65 J.	**2 439**	*32,41 %*	15 050	*30,27 %*	952 227	*24,98 %*
Größe der Seniorenhaushalte (nur mit Pers. ab 65. Lebensj.)						
Seniorenhaush.	**2 439**		15 050		952 227	
mit 1 Pers. ab 65 J.	**1 422**	*58,30 %*	8 737	*58,05 %*	?	
mit 2 Pers. ab 65 J.	**1 015**	*41,62 %*	6 266	*41,63 %*	?	
ab 3 Pers. ab 65 J.	**2**	*0,08 %*	47	*0,31 %*	?	
Wohnfläche d. Seniorenhaush. (nur mit Pers. ab 65. Lebensj.)						
Seniorenhaush.	**2 439**		15 050		952 227	
unter 40 qm	**78**	*3,20 %*	506	*3,36 %*	?	
40 - 59 qm	**228**	*9,35 %*	1 443	*9,59 %*	?	
60 - 79 qm	**483**	*19,80 %*	2 541	*16,88 %*	?	
80 - 99 qm	**459**	*18,82 %*	2 644	*17,57 %*	?	
100 - 119 qm	**371**	*15,21 %*	2 482	*16,49 %*	?	
120 - 139 qm	**359**	*14,72 %*	2 433	*16,17 %*	?	
140 - 159 qm	**226**	*9,27 %*	1 494	*9,93 %*	?	
160 - 179 qm	**91**	*3,73 %*	645	*4,29 %*	?	
ab 180 qm	**143**	*5,86 %*	878	*5,83 %*	?	
Ø-Miete in €	**435,46**		**401,63**		?	

Stichtag für alle Erhebungen: 15. Mai 2022

Jever: Ergebnisse des Zensus 2022 — Gebäude und Wohnungen

Wohngebäude

Quelle: Stat. Bundesamt www.zensus2022.de	Jever Anzahl	Jever Anteil	LKr Friesland Anzahl	LKr Friesland Anteil	Niedersachsen Anzahl	Niedersachsen Anteil
Eigentumsform						
Wohngeb. insg.	**5 510**	↰	39 726	↰	2 366 185	↰
Eigent.-Gemeinsch.	**227**	*4,12 %*	1 636	*4,12 %*	157 604	*6,66 %*
Privatpersonen	**4 998**	*90,71 %*	36 666	*92,30 %*	2 106 295	*89,02 %*
Wohn.-genossensch.		*0,00 %*	0	*0,00 %*	19 385	*0,82 %*
Kommune	**180**	*3,27 %*	818	*2,06 %*	24 893	*1,05 %*
Bund / Land	**20**	*0,36 %*	29	*0,07 %*	2 626	*0,11 %*
Organisationen	**14**	*0,25 %*	133	*0,33 %*	8 055	*0,34 %*
privatwirtsch. Untern.	**71**	*1,29 %*	444	*1,12 %*	47 327	*2,00 %*
Bauweise						
Wohngeb. insg.	**5 510**	↰	39 726	↰	2 366 185	↰
freistehendes Haus	**4 180**	*75,86 %*	31 027	*78,10 %*	1 709 398	*72,24 %*
Doppelhaushälfte	**730**	*13,25 %*	4 747	*11,95 %*	256 183	*10,83 %*
gereihtes Haus	**410**	*7,44 %*	2 445	*6,15 %*	305 996	*12,93 %*
anderer Haustyp	**190**	*3,45 %*	1 507	*3,79 %*	94 608	*4,00 %*
Baualter (Bezugsfertigstellung)						
Wohngeb. insg.	**5 510**	↰	39 726	↰	2 366 185	↰
vor 1919	**642**	*11,65 %*	4 670	*11,76 %*	253 234	*10,70 %*
1919 - 1949	**428**	*7,77 %*	3 742	*9,42 %*	206 007	*8,71 %*
1950 - 1959	**573**	*10,40 %*	3 735	*9,40 %*	242 410	*10,24 %*
1960 - 1969	**750**	*13,61 %*	6 118	*15,40 %*	353 814	*14,95 %*
1970 - 1979	**800**	*14,52 %*	6 102	*15,36 %*	340 242	*14,38 %*
1980 - 1989	**546**	*9,91 %*	3 753	*9,45 %*	222 427	*9,40 %*
1990 - 1999	**802**	*14,56 %*	5 471	*13,77 %*	323 663	*13,68 %*
2000 - 2009	**437**	*7,93 %*	3 129	*7,88 %*	227 296	*9,61 %*
ab 2010	**532**	*9,66 %*	3 006	*7,57 %*	197 092	*8,33 %*
Größe der Wohngebäude						
Wohngeb. insg.	**5 510**	↰	39 726	↰	2 366 185	↰
mit 1 Wohnung	**4 384**	*79,56 %*	32 625	*82,13 %*	1 767 376	*74,69 %*
mit 2 Wohnungen	**566**	*10,27 %*	3 783	*9,52 %*	297 283	*12,56 %*
ab 3 Wohnungen	**560**	*10,16 %*	3 318	*8,35 %*	301 526	*12,74 %*
Heizungsart						
Wohngeb. insg.	**5 510**	↰	39 726	↰	2 366 185	↰
Fernheizung	**110**	*2,00 %*	702	*1,77 %*	111 849	*4,73 %*
Block(nah)heizung	**39**	*0,71 %*	215	*0,54 %*	148 669	*6,28 %*
Zentralh. im Geb.	**4 775**	*86,66 %*	35 053	*88,24 %*	20 458	*0,86 %*
Etagenheizung	**500**	*9,07 %*	2 718	*6,84 %*	2 008 671	*84,89 %*
Einzelne Öfen	**65**	*1,18 %*	862	*2,17 %*	61 855	*2,61 %*
Sonst. (keine Heiz.)	**21**	*0,38 %*	176	*0,44 %*	14 683	*0,62 %*
Energieträger der Heizung						
Wohngeb. insg.	**5 510**	↰	39 726	↰	2 366 185	↰
Gas	**5 101**	*92,58 %*	35 743	*89,97 %*	1 680 129	*71,01 %*
Heizöl	**109**	*1,98 %*	1 500	*3,78 %*	384 211	*16,24 %*
Holz(-pellets)	**24**	*0,44 %*	371	*0,93 %*	64 712	*2,73 %*
Wärmepumpe	**106**	*1,92 %*	500	*1,26 %*	61 878	*2,62 %*
Strom	**32**	*0,58 %*	714	*1,80 %*	45 738	*1,93 %*
Kohle		*0,00 %*	13	*0,03 %*	1 013	*0,04 %*
Sonstiges	**138**	*2,50 %*	885	*2,23 %*	128 504	*5,43 %*

Wohnungen

Quelle: Stat. Bundesamt www.zensus2022.de	Jever Anzahl	Jever Anteil	LKr Friesland Anzahl	LKr Friesland Anteil	Niedersachsen Anzahl	Niedersachsen Anteil
Art der Wohnungsnutzung						
insgesamt	**8 049**	↰	55 191	↰	4 115 887	↰
vom Eigent. bewohnt	**3 933**	*48,86 %*	29 272	*53,04 %*	1 963 705	*47,71 %*
vermietet	**3 792**	*47,11 %*	21 075	*38,19 %*	1 935 806	*47,03 %*
Ferienwohnung	**66**	*0,82 %*	2 857	*5,18 %*	43 668	*1,06 %*
leerstehend	**258**	*3,21 %*	1 987	*3,60 %*	172 708	*4,20 %*
Dauer des Leerstands zum Stichtag 15. Mai 2022						
Leerstehende W.	**258**	↰	1 987	↰	172 708	↰
bis 3 Monate	**51**	*19,77 %*	541	*27,23 %*	37 929	*21,96 %*
3 - 6 Monate	**57**	*22,09 %*	318	*16,00 %*	24 029	*13,91 %*
6 - 12 Monate	**36**	*13,95 %*	292	*14,70 %*	23 800	*13,78 %*
mehr als 12 Monate	**114**	*44,19 %*	836	*42,07 %*	86 950	*50,35 %*
Größe der Wohnungen in Quadratmeter						
insgesamt	**8 049**	↰	55 191	↰	4 115 887	↰
unter 40 qm	**209**	*2,60 %*	1 951	*3,53 %*	167 534	*4,07 %*
40 - 59 qm	**797**	*9,90 %*	6 009	*10,89 %*	537 746	*13,07 %*
60 - 79 qm	**1 531**	*19,02 %*	9 216	*16,70 %*	817 284	*19,86 %*
80 - 99 qm	**1 412**	*17,54 %*	8 555	*15,50 %*	637 876	*15,50 %*
100 - 119 qm	**1 182**	*14,69 %*	8 493	*15,39 %*	531 558	*12,91 %*
120 - 139 qm	**1 212**	*15,06 %*	8 665	*15,70 %*	525 599	*12,77 %*
140 - 159 qm	**758**	*9,42 %*	5 485	*9,94 %*	361 864	*8,79 %*
160 - 179 qm	**361**	*4,49 %*	2 752	*4,99 %*	198 941	*4,83 %*
180 - 199 qm	**256**	*3,18 %*	1 654	*3,00 %*	126 266	*3,07 %*
ab 200 qm	**331**	*4,11 %*	2 411	*4,37 %*	211 219	*5,13 %*
Ø-qm-Größe je W.	**106,70**		107,09		104,42	
Zahl der Räume einer Wohnung (ohne Bad, WC, Flur u.ä.)						
insgesamt	**8 049**	↰	55 191	↰	4 115 887	↰
Wohnung m. 1 Raum	**132**	*1,64 %*	1 038	*1,88 %*	109 055	*2,65 %*
W. mit 2 Räume	**484**	*6,01 %*	3 642	*6,60 %*	323 239	*7,85 %*
W. mit 3 Räume	**1 366**	*16,97 %*	8 772	*15,89 %*	778 055	*18,90 %*
W. mit 4 Räume	**2 081**	*25,85 %*	12 864	*23,31 %*	1 027 026	*24,95 %*
W. mit 5 Räume	**1 716**	*21,32 %*	12 040	*21,82 %*	771 170	*18,74 %*
W. mit 6 Räume	**1 084**	*13,47 %*	7 915	*14,34 %*	486 231	*11,81 %*
W. ab 7 Räume	**1 186**	*14,73 %*	8 920	*16,16 %*	621 111	*15,09 %*
Nettokaltmiete je Quadratmeter						
vermietete W. insg.	**3 792**	↰	21 075	↰	1 935 806	↰
unter 4 € / qm	**321**	*8,47 %*	2 852	*13,53 %*	215 937	*11,15 %*
4 € - unter 6 € / qm	**1 813**	*47,81 %*	10 154	*48,18 %*	705 337	*36,44 %*
6 € - unter 8 € / qm	**1 184**	*31,22 %*	5 806	*27,55 %*	631 168	*32,60 %*
8 € - unt. 10 € / qm	**339**	*8,94 %*	1 421	*6,74 %*	241 753	*12,49 %*
10 € - unt. 12 € / qm	**49**	*0,00 %*	376	*1,78 %*	90 014	*4,65 %*
12 € - unt. 14 € / qm	**9**	*0,24 %*	117	*0,56 %*	26 838	*1,39 %*
14 € - unt. 16 € / qm	**7**	*0,18 %*	74	*0,35 %*	10 035	*0,52 %*
16 € - unt. 18 € / qm	**6**	*0,16 %*	57	*0,27 %*	4 276	*0,22 %*
18 € - unt. 20 € / qm		*0,00 %*	10	*0,05 %*	2 616	*0,14 %*
ab 20 € / qm	**64**	*1,69 %*	208	*0,99 %*	7 832	*0,40 %*
Ø-qm-Miete in €	**5,98**		5,90		6,56	

Die Gebäude- und Wohnungszählung zum Stichtag **15. Mai 2022** wurde **als Vollerhebung** durchgeführt (Befragung **aller** Eigentümer/Verwalter).