21. Wahl zum Deutschen Bundestag 2025

Wangerland

Gemeinde im Landkreis Friesland (Niedersachsen in Deutschland)

Amtlicher Gemeindeschlüssel (AGS): 03 455 020

Wangerland

Wahl lokal

Daten und Fakten

rund um die

Bundestagswahl

23.02.2025

Inhalt

	Blatt
Einleitung	2
Wahlvorschläge Fotos, Parteilogos	3
Erläuterungen	4
Gesamtergebnis (m. Grafiken, Briefwahl)	5
Überblick (Diagramm)	6
Ergebnisvergleich mit letzter Bundestagswahl	7
Karte mit Wahlbezirken	8

Ergebnisse in Wohngebieten (alphabetische Reihenfolge)	Blatt
Hohenkirchen	9
Hooksiel	10
Wiarden	11
Wangerland-Nord	12
Wangerland-Ost	13
Wangerland-West	14

	Blatt
nachrichtl. Ergebnisse der Briefwahlbezirke	15
Stimmzettel-Muster	16
Strukturdaten 2023 (mit Zensus 2022)	17

Zusammenstellung:
Rudolf Perkams
(siehe Impressum auf Blatt 3)

Quelle: Amtlich veröffentlichte Ergebnisse (Presse, Internet)

Endgültige Wahlergebnisse
Ziel dieser neutralen Veröffentlichung ist es, Wahlergebnisse nachvollziehbar wie möglich darzustellen. Es werden die vom zuständigen Wahlausschuss in einer öffentlichen Sitzung endgültig festgestellten Ergebnisse aufgeführt. Es sind also eventuell marginale Änderungen gegenüber den am Wahlabend von den Medien genannten Zahlen möglich.

Diese Publikation ist **sehr umfangreich**. So ist für Außenstehende anhand der Wahlbezirksnummer nicht immer erkennbar, welche Fläche der Wahlbezirk umfasst. Deshalb sind die Ergebnisse **zusätzlich nach den im Bewusstsein der Bevölkerung bestehenden Wohngebieten** in alphabetischer Reihenfolge aufgeführt.

Besonderheit: Briefwahlergebnisse lokal zugeordnet
Der Wahlvorstand eines Wahlbezirks wertet fast immer nur die im Wahlraum abgegebenen Stimmzettel aus (Urnenwahl). Immer beliebter ist jedoch die (vorzeitige) Wahlteilnahme in Form der Briefwahl. Das Bundesverfassungsgericht urteilte mehrfach, dass diesbezügliche wahlrechtliche Regelungen verfassungskonform sind.
Für die Feststellung der Briefwahlergebnisse werden eigene Briefwahlbezirke gebildet und hierfür Briefwahlvorstände berufen. Ein Briefwahlbezirk umfasst in der Regel mehrere Wahlbezirke.
Das Briefwahlergebnis kann (muss nicht) das Wahlverhalten im Wahlbezirk bzw. Wohngebiet in einem anderen Licht erscheinen lassen. Deshalb sind diese Ergebnisse anteilig **auf jeden zugeordneten Wahlbezirk umgerechnet** (siehe nebenstehende Erläuterungen). So wird letztlich das reale Ergebnis eines Wohngebiets erkennbar.

Besonders gestaltete Diagramme
In den Ergebnistabellen sind die Parteien in der gleichen Reihenfolge wie auf dem Stimmzettel aufgeführt (wahlgesetzlich festgelegt). Die Reihenfolge ist deshalb von Wahl zu Wahl unterschiedlich.

Diese Publikation enthält zur Verdeutlichung mancher Teilergebnisse eigene erstellte Diagramme. Um optisch einen Vergleich mit anderen Wahlen und anderen Wahlgebieten zu ermöglichen, sind viele Schaubilder nach einer besonderen Logik gestaltet. So werden nur die Parteien aufgeführt, die auch im Deutschen Bundestag vertreten sind. Es gilt das dort für die Zuweisung der Sitze verwendete **Parteienspektrum**. Die Partei LINKE ist z.B. tatsächlich auch links platziert.

Zusätzliche amtliche Statistiken
Diese Abhandlung enthält außer den Wahlresultaten auch Statistiken mit Strukturmerkmalen des Gebietes. Irgendwelche Schlussfolgerungen (z.B. ... wegen der Arbeitslosigkeit wird die Partei XYZ gewählt ...) mögen jedoch andere Personen ziehen.

Kleinräumige Aufteilung der Briefwahl-Ergebnisse
In Deutschland müssen Briefwahlbezirke flächenmäßig eingerichtet werden (... also nicht nach den Mengen der eingegangenen Wahlbriefe).
Einem Briefwahlbezirk werden somit bereits vor der Wahl mehrere Wahlbezirke zugeordnet (... in kleinen Orten oftmals alle Wahlbezirke). Je nach Teilnahme an der Briefwahl können daher die zu bearbeitenden Mengen in den Briefwahlbezirken unterschiedlich groß sein.

Einem Briefwahlbezirk sind zum Beispiel die Wahlbezirke 01, 02 und 03 zugeordnet. Im Wählerverzeichnis jedes Wahlbezirks ist statistisch notiert, wieviel Wahlbriefe ausgestellt wurden (für Fachleute: Kennbuchstabe A 2). So lässt sich also ermitteln, wie hoch der Anteil eines Wahlbezirks an dem zugeordneten Briefwahlbezirk ist:

Briefwahlbez.: insgesamt 500 Wahlbriefe ausgestellt
Wahlbezirk 01 = 250 Wahlbriefe ausgestellt = Anteil 50 %
Wahlbezirk 02 = 150 Wahlbriefe ausgestellt = Anteil 30 %
Wahlbezirk 03 = 100 Wahlbriefe ausgestellt = Anteil 20 %

Nun werden nicht alle ausgestellten Wahlbriefe von den Wahlberechtigten tatsächlich bearbeitet und zurückgesandt (... zum Beispiel nachträglicher Verzicht auf die Wahl). Sind Formvorschriften nicht beachtet, erfolgt ferner keine Auswertung fehlerhafter Wahlbriefe. Die Rücklaufquote der ausgestellten Wahlbriefe ist deshalb nie 100 %.

Sind nun in dem Briefwahlbezirk für eine Partei zum Beispiel 170 Stimmen ausgezählt, so wird diese Menge mit den für jeden Wahlbezirk errechneten Anteilen (siehe oben) aufgeteilt:

50 % von 170 Stimmen für Wahlbezirk 01 = 85 Stimmen
30 % von 170 Stimmen für Wahlbezirk 02 = 51 Stimmen
20 % von 170 Stimmen für Wahlbezirk 03 = 34 Stimmen .

Bruchteile in den Berechnungen werden auf ganze Zahlen gerundet. Es sind also bei der Bildung von Summen kleine Differenzen möglich.

Diese Aufteilungen erfolgt für alle Parteien. Die Werte sind in den Wahlbezirken getrennt aufgeführt.

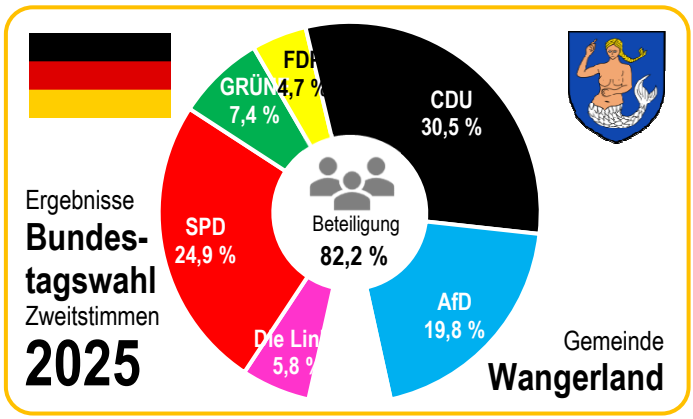

Bundestagswahl am 23.02.2025 in Wangerland — Wahlvorschläge

Wahlvorschläge in gleicher Reihenfolge und Anordnung wie auf dem Stimmzettel

Kreiswahlvorschläge Bundestagswahlkreis 26 — Erststimme

	Partei	Vor- und Familienname	geboren	Eigene Berufsangabe
D1	SPD	Siemtje Möller	1983	Lehrerin
D2	CDU	Anne Janssen	1982	Lehrerin
D3	GRÜNE	Ulrike Maus	1960	Psychologische Psychotherapeutin
D4	FDP	Robert Wegener	1955	Studienrat
D5	AfD	Martin Sichert	1980	Dipl.-Kaufmann
D6	Die Linke	Vincent Janßen	2006	Schüler
D8	dieBasis	Stephanie Langner	1982	Tierarzthelferin
D9	Die PARTEI	Anja Sanchez Mengeler	1974	Wohnbetreuerin
D10	FREIE WÄHLER	Andreas Lang	1957	Facharzt Inn. Med.
D12	Volt	Merten Köhler	1993	Senior-IT-Berater

Landeswahlvorschläge Niedersachsen — Zweitstimme

Partei	Langbezeichnung	
SPD	Sozialdemokratische Partei Deutschlands	F1
CDU	Christlich Demokratische Union Deutschl. in Nds.	F2
GRÜNE	BÜNDNIS 90/DIE GRÜNEN	F3
FDP	Freie Demokratische Partei	F4
AfD	Alternative für Deutschland	F5
Die Linke	Die Linke	F6
Tierschutzpartei	PARTEI MENSCH UMWELT TIERSCHUTZ	F7
dieBasis	Basisdemokratische Partei Deutschland	F8
Die PARTEI	Partei f. Arbeit, Rechtsstaat, Tierschutz u. basisdemokr. Initiative	F9
FREIE WÄHLER	FREIE WÄHLER Niedersachsen	F10
PIRATEN	Piratenpartei Deutschland	F11
Volt	Volt Deutschland	F12
PdH	Partei der Humanisten Fakten, Freiheit, Fortschritt	F13
MLPD	Marxistisch-Leninistische Partei Deutschlands	F14
BÜNDNIS DEUTSCHLAND	BÜNDNIS DEUTSCHLAND	F15
BSW	Bündnis Sarah Wagenknecht Vernunft und Gerechtigkeit	F16

Kreiswahlvorschläge

Landeswahlvorschläge



Zusammenstellung:
Rudolf Perkams
Mitscherlichstraße 56
26382 Wilhelmshaven
Telefon: 04421/918001 (AB)
E-Mail: rudolf@perkams.eu

Er leitete als kommunaler Beamter das Wahlamt Wilhelmshaven von 1986 bis zur hinausgeschobenen Pensionierung 2014. In dieser Zeit organisierte er 6 Europawahlen, 8 Bundestagswahlen, 7 Landtagswahlen und insgesamt 24 kommunale Wahlen.

Sollte durch irgendeine Formulierung oder Gestaltung der Eindruck einer Parteilichkeit entstehen, so erfolgt diese ohne jede Absicht. Diagramme und Grafiken enthalten zur Anschaulichkeit nur die stimmenbesten Parteien.

Bundestagswahl am 23.02.2025 in Wangerland — Erläuterungen

Rechtsgrundlagen

Wahlrecht: Bundeswahlgesetz und Bundeswahlordnung (mit Wahlkreiseinteilung)
Wahlprüfungsgesetz und Wahlstatistikgesetz

Sitzverteilung

Anzahl Sitze: Neu: 630 Sitze im Deutschen Bundestag (keine Überhang- und Ausgleichsmandate mehr); Verteilung aufgrund des Ergebnisses der Zweitstimmen; erzielt eine Partei über die Erststimmen in den 299 Wahlkreisen mehr Direktmandate als nach Zweitstimmen, bleiben D. mit den geringsten %-Anteilen unberücksichtigt

Sperrklausel: Erzielung von mind. 5 % aller gültigen Zweitstimmen in Deutschland oder mindestens 3 Direktmandate

Zuordnung: Sainte-Laguë/Schepers-Verfahren

Wahlperiode: 4 Jahre

Wahlgebiet

Wahlkreis: Bundestagswahlkreis Nr. 26 (von 299):
mit kreisfreie Stadt Wilhelmshaven
mit allen Orten des Landkreises Friesland
mit allen Orten des Landkreises Wittmund

Bundestagswahlkreis 26

Örtliche Einteilung: Kreisangehörige Gemeinde Wangerland:
neue Einteilung mit 6 Wahlbezirken
insgesamt 2 Briefwahlbezirke
für alle Wahlbezirke der Stadt

Ortsteile: eigene Zusammenfassung von Ergebnissen nach Ortsteilen bzw. Wohngebieten im Bewusstsein der Bevölkerung

Wählerverzeichnis

Herkunft: deutsche Staatsangehörigkeit am Wahltag

Mindestalter: Vollendung des 18. Lebensjahres am Wahltag (Wählbarkeit: Vollendung des 18. Lebensjahres)

Wohnsitz: seit mindestens 3 Monaten in Deutschland gemeldet bzw. ständiger Aufenthalt (auf Antrag auch im Ausland wohnhafte Deutsche, wenn sie in den letzten 25 Jahren vor dem Wahltag mindestens drei Monate nach dem 14. Lebensjahr in Deutschland gemeldet waren oder einen gewöhnlichen Aufenthalt hatten; Eintragung unter der letzten Adresse vor dem Fortzug)

Zuordnung: entsprechend der am 42. Tag vor dem Wahltag bestehenden Adresse des Wohnsitzes in dem zugehörigen Wahlbezirk des Ortes

Wahlablauf

Wahlzeit: 8.00 bis 18.00 Uhr

Wahlsystem: Jede wählende Person hatte zwei Stimmen:
Erststimme für den Wahlvorschlag im Bundestagswahlkreis (Stimmzettel also einheitlich im Bundestagswahlkreis)
Zweitstimme für den Landeswahlvorschlag (einheitlich in Niedersachsen; alle Angaben des Stimmzettels in blauer Farbe gedruckt)

Organisation

Wahlvorstände: je (Brief-)Wahlbezirk ein (Brief-)Wahlvorstand (ehrenamtlich bis zu 9 Personen)

Übermittlung: telefonisch am Wahlabend an Wahlbehörde; danach förmlich mit (Brief-)Wahlniederschrift mit den Unterschriften der Mitglieder der Brief-)Wahlvorstände

Veröffentlichung: im Internet www.wangerland-online.de

Software: Votemanager von vote-iT-GmbH, Aachen

Kontrolle: Wahlausschuss mit 6 ehrenamtl. Mitgliedern

Definitionen

Wahlberechtigte: Unterscheidung nach Art der Teilnahme:
A1 = Wahlraum (ohne Antrag auf Briefwahl)
A2 = Briefwahl (Unterlagen beantragt und übermittelt; Sperre im Wählerzeichnis)
A3 = nachträglich am Wahltag erfasst
A = insges. (alle Pers. im Wählerverzeichnis)

Wählende: Wahlraum: Stimmzettel-Einwurf in Wahlurne
Wahlbriefe: Zustellung an Wahlbehörde spätestens bis 18:00 Uhr am Wahltag (Zulassung eingegangener Wahlbriefe nur bei förmlicher Korrektheit)

Bekanntgabe

Ergebnisse: nach erster Plausibilitätsprüfung der eingegangenen Wahldaten sofort im Internet

Gültigkeit: zunächst nur vorläufig bis zur endgültigen Entscheidung des Wahlausschusses

Tabellen der Wahlbezirke

Urnenwahl: Feststellungen des Wahlvorstandes mit Bekanntgabe an die Öffentlichkeit

Briefwahl: Feststellungen des Briefwahlvorstandes nur für den Briefwahlbezirk und Bekanntgabe; eigene nicht amtliche Aufteilung der Briefwahlergebnisse auf die Wahlbezirke (jeweils prozentual umgerechnet auf der Basis der Menge der beantragten Wahlbriefe in den jeweiligen Wahlbezirken)

Summenbildung: eigene nicht amtliche Zusammenfassung der Ergebnisse der Urnenwahl und der anteiligen Brefwahl je Wahlbezirk

Diagramme: eigene nicht amtliche Darstellung der Wahldaten nach verschiedenen Gesichtspunkten (Anordnung der Parteien gemäß der Sitzverteilung im Deutschen Bundestag)

Bundestagswahl am 23.02.2025 in Wangerland — insgesamt

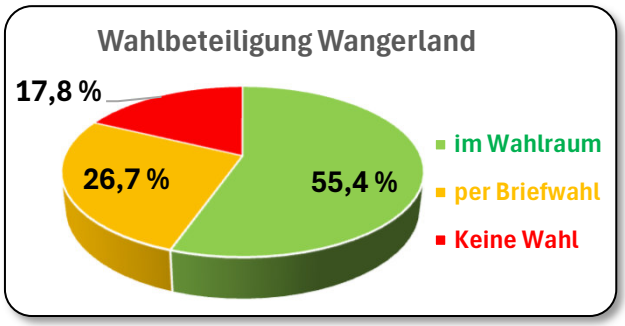

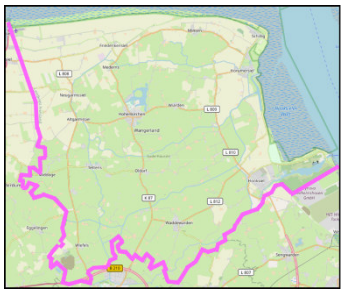

Fläche 2023	km²	Anteil
insgesamt:	176,19	↰
dar. Siedlung	11,88	6,7 %
dar. Verkehr	5,56	3,2 %
dar. Vegetation	154,31	87,6 %

Wetter
mittags am Wahltag
Temperatur: 10°
Bewölkung: bedeckt

		Wangerland zusammen (Urnenwahl und Briefwahl)		insgesamt Urnenwahl (Ergebnis im Wahlraum)		insgesamt Briefwahl (Auswertung der zugel. Wahlbriefe)	
	Wählerverzeichnis						
A	Wahlberechtigte P.	7 863	↰	5 648	↰	2 215	↰
B	Wählende Personen	6 460	82,16 %	4 358	77,16 %	2 102	94,90 %
	Erststimmen						
C	ungültige Erststimmen	44		36	0,83 %	8	0,38 %
D	gültige Erststimmen	6 416	↰	4 322	↰	2 094	↰
D1	SPD Möller	2 238	34,88 %	1 452	33,60 %	786	37,54 %
D2	CDU Janssen	2 027	31,59 %	1 308	30,26 %	719	34,34 %
D3	GRÜNE Maus	304	4,74 %	181	4,19 %	123	5,87 %
D4	FDP Wegener	184	2,87 %	129	2,98 %	55	2,63 %
D5	AfD Sichert	1 193	18,59 %	917	21,22 %	276	13,18 %
D6	Die Linke Janßen	244	3,80 %	186	4,30 %	58	2,77 %
D8	dieBasis Langner	54	0,84 %	40	0,93 %	14	0,67 %
D9	I Sanchez Mengeler	47	0,73 %	35	0,81 %	12	0,57 %
D10	REIE WÄHLER Lang	98	1,53 %	60	1,39 %	38	1,81 %
D12	Volt Köhler	27	0,42 %	14	0,32 %	13	0,62 %
	Zweitstimmen						
E	ung. Zweitstimmen	34		29	0,67 %	5	0,24 %
F	gült. Zweitstimmen	6 426	↰	4 329	↰	2 097	↰
F1	SPD	1 599	24,88 %	1 019	23,54 %	580	27,66 %
F2	CDU	1 959	30,49 %	1 252	28,92 %	707	33,71 %
F3	GRÜNE	478	7,44 %	309	7,14 %	169	8,06 %
F4	FDP	300	4,67 %	200	4,62 %	100	4,77 %
F5	AfD	1 270	19,76 %	980	22,64 %	290	13,83 %
F6	Die Linke	374	5,82 %	266	6,14 %	108	5,15 %
F7	Tierschutzpartei	86	1,34 %	60	1,39 %	26	1,24 %
F8	dieBasis	18	0,28 %	17	0,39 %	1	0,05 %
F9	Die PARTEI	26	0,40 %	17	0,39 %	9	0,43 %
F10	FREIE WÄHLER	52	0,81 %	33	0,76 %	19	0,91 %
F11	PIRATEN	7	0,11 %	3	0,07 %	4	0,19 %
F12	Volt	24	0,37 %	12	0,28 %	12	0,57 %
F13	PdH	5	0,08 %	2	0,05 %	3	0,14 %
F14	MLPD	3	0,05 %	2	0,05 %	1	0,05 %
F15	NIS DEUTSCHLAND	6	0,09 %	5	0,12 %	1	0,05 %
F16	BSW	219	3,41 %	152	3,51 %	67	3,20 %

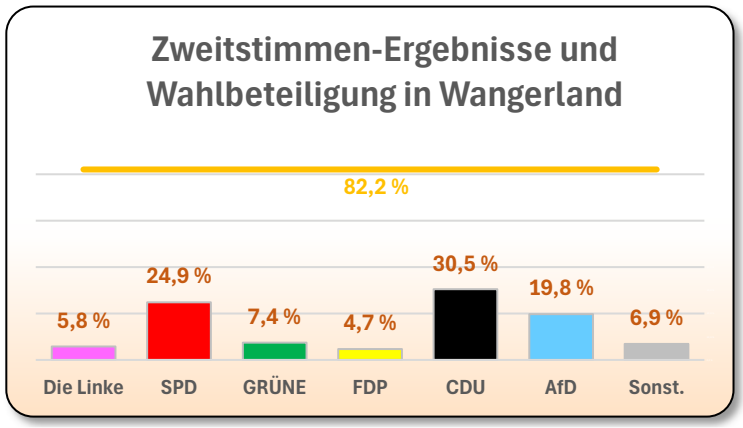

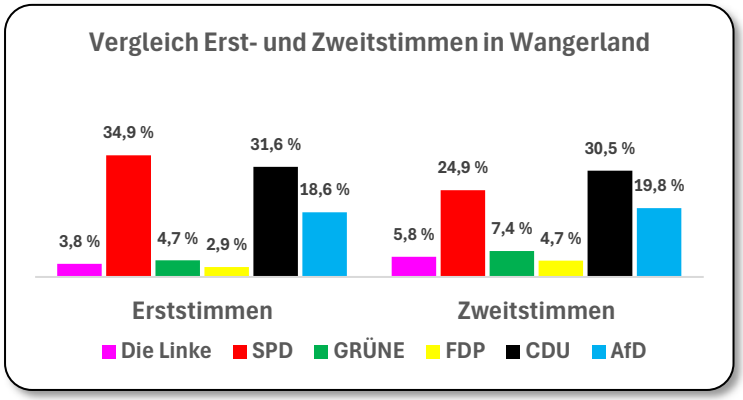

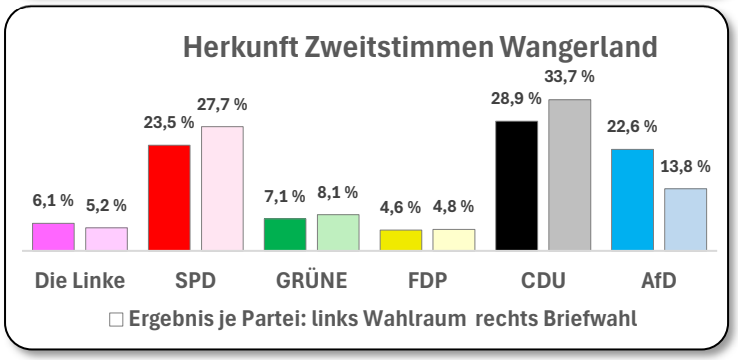

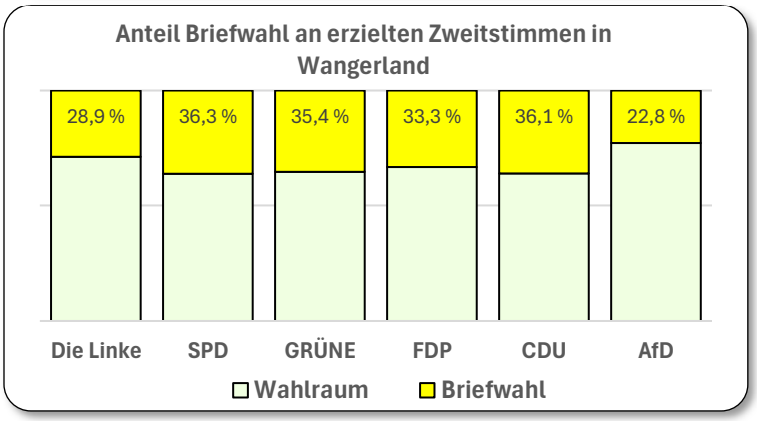

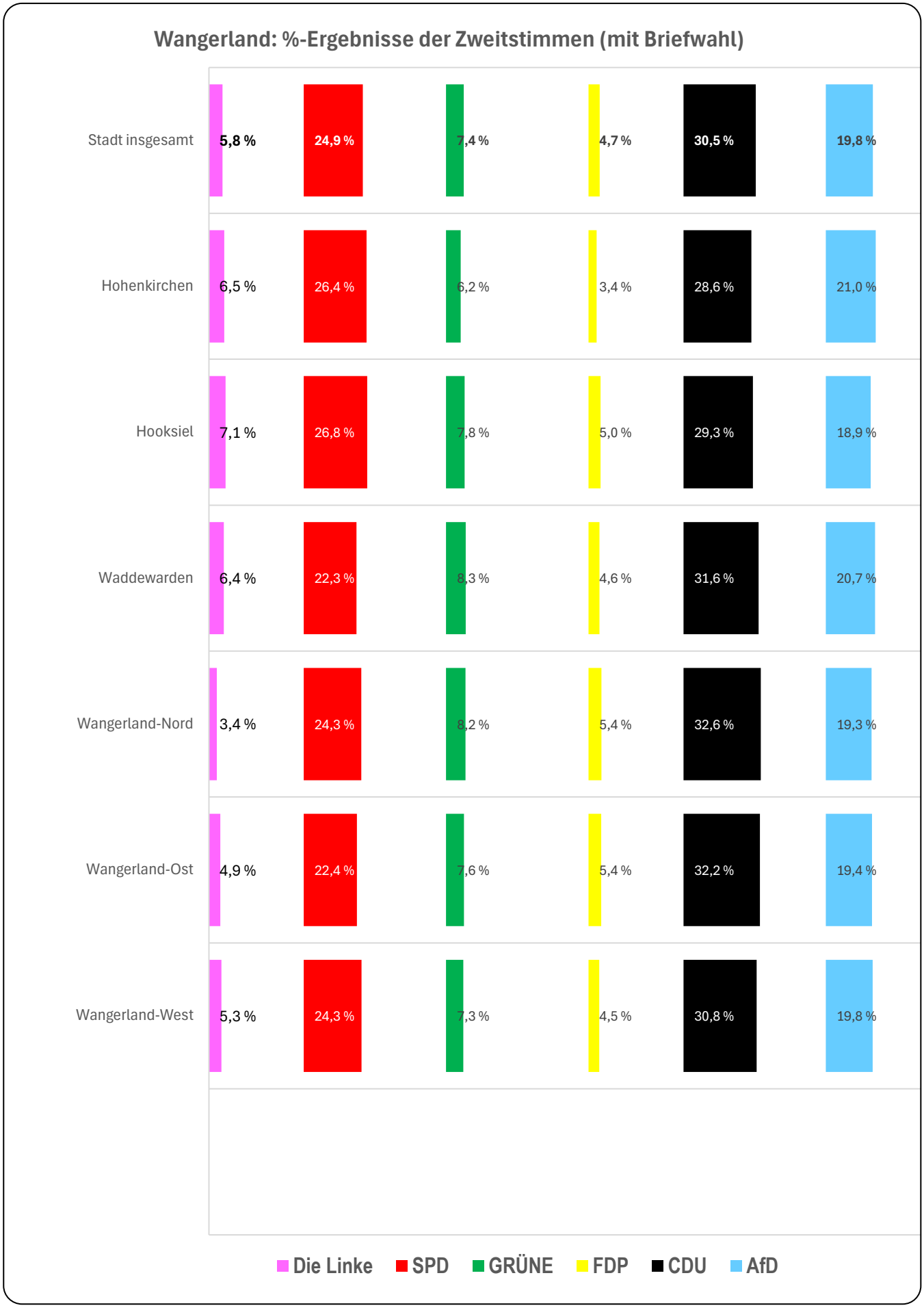
Wangerland: %-Ergebnisse der Zweitstimmen (mit Briefwahl)
Stadt insgesamt
5,8 %
24,9 %
7,4 %
4,7 %
30,5 %
19,8 %
Hohenkirchen
6,5 %
26,4 %
6,2 %
3,4 %
28,6 %
21,0 %
Hooksiel
7,1 %
26,8 %
7,8 %
5,0 %
29,3 %
18,9 %
Waddewarden
6,4 %
22,3 %
8,3 %
4,6 %
31,6 %
20,7 %
Wangerland-Nord
3,4 %
24,3 %
8,2 %
5,4 %
32,6 %
19,3 %
Wangerland-Ost
4,9 %
22,4 %
7,6 %
5,4 %
32,2 %
19,4 %
Wangerland-West
5,3 %
24,3 %
7,3 %
4,5 %
30,8 %
19,8 %
Die Linke
SPD
GRÜNE
FDP
CDU
AfD

Wangerland — Vergleich der Bundestagswahlen 2021 und 2025

Veränderung 2025 gegenüber 2021 in den Prozentanteilen mit Briefwahl

	DIE LINKE.			SPD			GRÜNE			FDP			CDU			AfD		
	2021	2025		2021	2025		2021	2025		2021	2025		2021	2025		2021	2025	
Stadt insgesamt	2,9 %	5,8 %	↑	38,0 %	24,9 %	↓	10,7 %	7,4 %	↓	11,7 %	4,7 %	↓	24,3 %	30,5 %	↑	7,5 %	19,8 %	↑
Hohenkirchen	3,8 %	6,5 %	↑	41,2 %	26,4 %	↓	9,1 %	6,2 %	↓	11,6 %	3,4 %	↓	23,3 %	28,6 %	↑	7,1 %	21,0 %	↑
Hooksiel	2,5 %	7,1 %	↑	40,1 %	26,8 %	↓	11,0 %	7,8 %	↓	10,9 %	5,0 %	↓	22,6 %	29,3 %	↑	7,7 %	18,9 %	↑
Waddewarden	2,5 %	6,4 %	↑	36,3 %	22,3 %	↓	11,0 %	8,3 %	↓	14,5 %	4,6 %	↓	23,8 %	31,6 %	↑	8,7 %	20,7 %	↑
Wangerland-Nord	1,6 %	3,4 %	↑	38,7 %	24,3 %	↓	9,8 %	8,2 %	↓	11,5 %	5,4 %	↓	25,5 %	32,6 %	↑	8,1 %	19,3 %	↑
Wangerland-Ost	3,6 %	4,9 %	→	31,5 %	22,4 %	↓	12,2 %	7,6 %	↓	11,6 %	5,4 %	↓	27,9 %	32,2 %	↑	7,6 %	19,4 %	↑
Wangerland-West	3,3 %	5,3 %	↑	38,1 %	24,3 %	↓	11,2 %	7,3 %	↓	11,5 %	4,5 %	↓	23,6 %	30,8 %	↑	6,3 %	19,8 %	↑

↑ Verbesserung um mind. 1,5 % ↓ Verschlechterung um mind. 1,5 %

Bundestagswahl 2025 (Brief-)Wahlbezirke in Wangerland

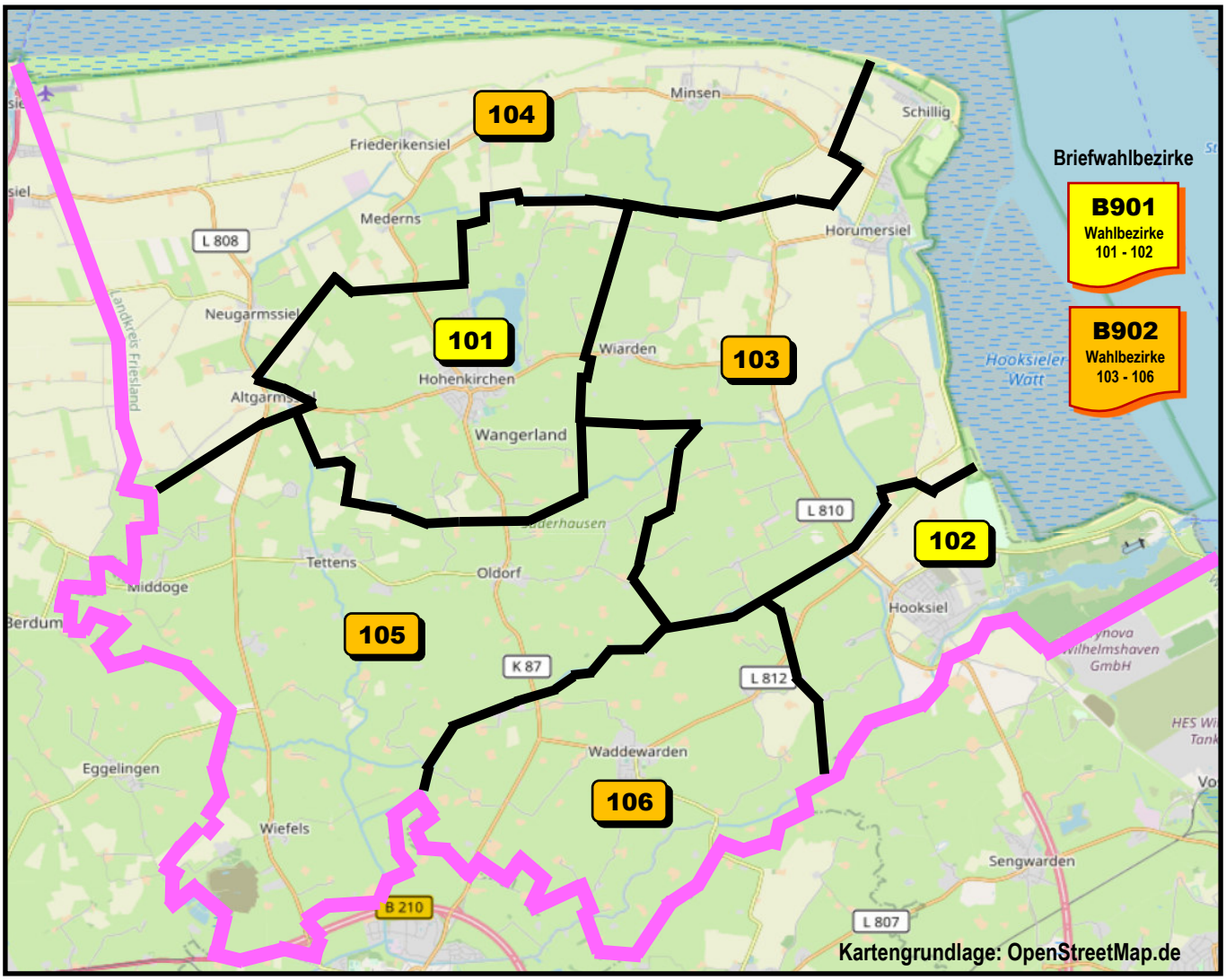

Neu eingeteilte Wahlbezirke ab der Bundestagswahl 2025:			Briefwahl
101 Hohenkirchen	vorher:	101 Hohenkirchen	901
102 Hooksiel	vorher:	111 Hooksiel	901
103 Wangerland-Ost	vorher:	105 Horumersiel	902
		106 Wiarden	
		112 Altebrücke	
104 Wangerland-Nord	vorher:	102 Friederikensiel	902
		104 Minsen	
		107 Neugarmssiel	
105 Wangerland-West	vorher:	103 Oldorf	902
		108 Tettens	
		109 Wiefels	
106 Waddewarden	vorher:	110 Waddewarden	902

Bundestagswahl am 23.02.2025 in Wangerland — Hohenkirchen

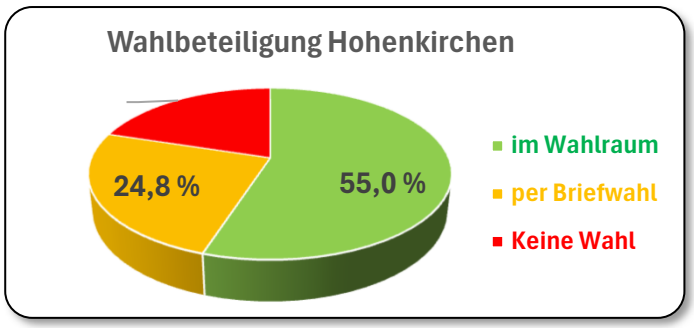

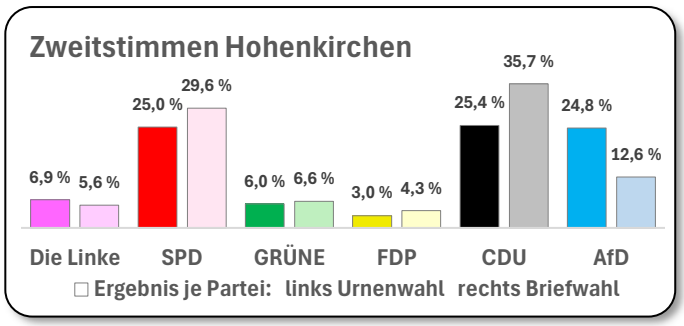

Wahlbezirke		Ortsteil zusammen Urnenwahl und Briefwahl		101 Urnenwahl Ergebnis im Wahlraum		Briefwahl 43,69 %-Anteil Br.-bez. 901	
	Wählerverzeichnis (Urnenwahl: Personen und Wahlbeteiligung; Briefwahl: Rücklaufquote zugelassener Wahlbriefe)						
A	Wahlberechtigte P.	1 690	↰	1 247	↰	443	↰
B	Nählende Personen	1 349	79,85 %	930	74,58 %	419	94,67 %
	Erststimmen						
C	ngült. Erststimmen	7		6	0,65 %	1	0,31 %
D	gültige Erststimmen	1 342	↰	924	↰	418	↰
D1	SPD Möller	489	36,41 %	327	35,39 %	162	38,66 %
D2	CDU Janssen	382	28,45 %	235	25,43 %	147	35,11 %
D3	GRÜNE Maus	55	4,10 %	31	3,35 %	24	5,75 %
D4	FDP Wegener	36	2,66 %	27	2,92 %	9	2,09 %
D5	AfD Sichert	268	20,01 %	220	23,81 %	48	11,60 %
D6	Die Linke Janßen	68	5,04 %	51	5,52 %	17	3,97 %
D8	dieBasis Langner	14	1,01 %	11	1,19 %	3	0,63 %
D9	I Sanchez Mengeler	6	0,47 %	5	0,54 %	1	0,31 %
D10	REIE WÄHLER Lang	20	1,47 %	14	1,52 %	6	1,36 %
D12	Volt Köhler	5	0,39 %	3	0,32 %	2	0,52 %
	Zweitstimmen						
E	ung. Zweitstimmen	10		9	0,97 %	1	0,21 %
F	gült. Zweitstimmen	1 340	↰	921	↰	419	↰
F1	SPD	354	26,43 %	230	24,97 %	124	29,65 %
F2	CDU	383	28,62 %	234	25,41 %	149	35,70 %
F3	GRÜNE	83	6,16 %	55	5,97 %	28	6,58 %
F4	FDP	46	3,43 %	28	3,04 %	18	4,28 %
F5	AfD	281	20,97 %	228	24,76 %	53	12,63 %
F6	Die Linke	88	6,54 %	64	6,95 %	24	5,64 %
F7	Tierschutzpartei	18	1,34 %	14	1,52 %	4	0,94 %
F8	dieBasis	4	0,30 %	4	0,43 %	0	0,00 %
F9	Die PARTEI	3	0,26 %	3	0,33 %	0	0,00 %
F10	FREIE WÄHLER	15	1,13 %	13	1,41 %	2	0,52 %
F11	PIRATEN	1	0,07 %	0	0,00 %	1	0,21 %
F12	Volt	6	0,43 %	4	0,43 %	2	0,42 %
F13	PdH	2	0,17 %	1	0,11 %	1	0,31 %
F14	MLPD	0	0,00 %	0	0,00 %	0	0,00 %
F15	NIS DEUTSCHLAND	2	0,15 %	2	0,22 %	0	0,00 %
F16	BSW	54	4,01 %	41	4,45 %	13	3,03 %

Bundestagswahl am 23.02.2025 in Wangerland — Hooksiel

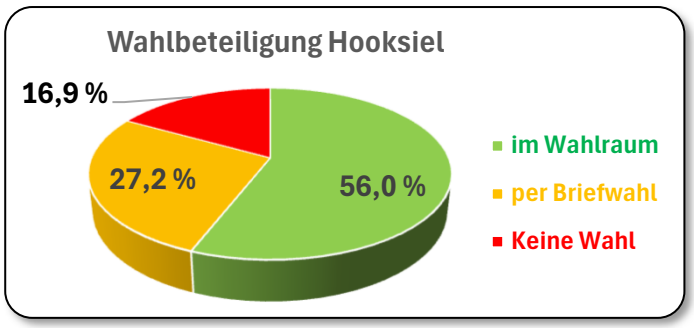

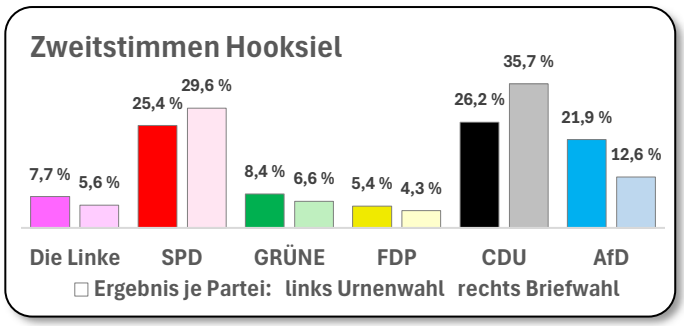

Wahlbezirke	einschließlich Mederns	Ortsteil zusammen Urnenwahl und Briefwahl		102 Urnenwahl Ergebnis im Wahlraum		Briefwahl 56,31 %-Anteil Br.-bez. 901	
	Wählerverzeichnis (Urnenwahl: Personen und Wahlbeteiligung; Briefwahl: Rücklaufquote zugelassener Wahlbriefe)						
A	Wahlberechtigte P.	1 991	↰	1 420	↰	571	↰
B	Nählende Personen	1 655	83,10 %	1 114	78,45 %	541	94,67 %
	Erststimmen						
C	ıngült. Erststimmen	9		7	0,63 %	2	0,31 %
D	ɟültige Erststimmen	1 646	↰	1 107	↰	539	↰
D1	SPD Möller	578	35,14 %	370	33,42 %	208	38,66 %
D2	CDU Janssen	503	30,57 %	314	28,36 %	189	35,11 %
D3	GRÜNE Maus	94	5,71 %	63	5,69 %	31	5,75 %
D4	FDP Wegener	44	2,69 %	33	2,98 %	11	2,09 %
D5	AfD Sichert	287	17,41 %	224	20,23 %	63	11,60 %
D6	Die Linke Janßen	81	4,95 %	60	5,42 %	21	3,97 %
D8	dieBasis Langner	12	0,75 %	9	0,81 %	3	0,63 %
D9	I Sanchez Mengeler	12	0,71 %	10	0,90 %	2	0,31 %
D10	ꓡEIE WÄHLER Lang	25	1,54 %	18	1,63 %	7	1,36 %
D12	Volt Köhler	9	0,54 %	6	0,54 %	3	0,52 %
	Zweitstimmen						
E	ung. Zweitstimmen	4		3	0,27 %	1	0,21 %
F	gült. Zweitstimmen	1 650	↰	1 111	↰	539	↰
F1	SPD	442	26,78 %	282	25,38 %	160	29,65 %
F2	CDU	484	29,30 %	291	26,19 %	193	35,70 %
F3	GRÜNE	128	7,78 %	93	8,37 %	35	6,58 %
F4	FDP	83	5,03 %	60	5,40 %	23	4,28 %
F5	AfD	311	18,85 %	243	21,87 %	68	12,63 %
F6	Die Linke	116	7,05 %	86	7,74 %	30	5,64 %
F7	Tierschutzpartei	19	1,16 %	14	1,26 %	5	0,94 %
F8	dieBasis	4	0,24 %	4	0,36 %	0	0,00 %
F9	Die PARTEI	4	0,22 %	3	0,27 %	1	0,10 %
F10	FREIE WÄHLER	8	0,47 %	5	0,45 %	3	0,52 %
F11	PIRATEN	1	0,07 %	0	0,00 %	1	0,21 %
F12	Volt	3	0,20 %	1	0,09 %	2	0,42 %
F13	PdH	2	0,10 %	0	0,00 %	2	0,31 %
F14	MLPD	0	0,00 %	0	0,00 %	0	0,00 %
F15	ꓡIS DEUTSCHLAND	2	0,12 %	2	0,18 %	0	0,00 %
F16	BSW	43	2,63 %	27	2,43 %	16	3,03 %

Bundestagswahl am 23.02.2025 in Wangerland — Waddewarden

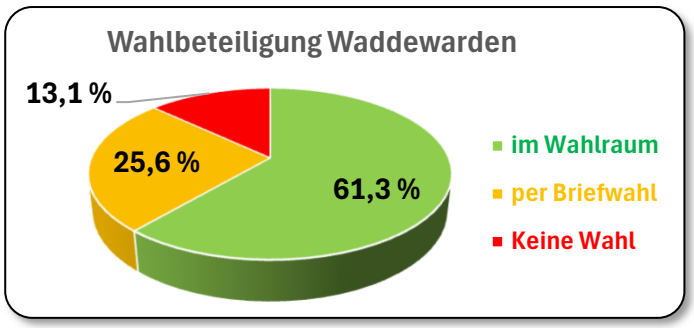

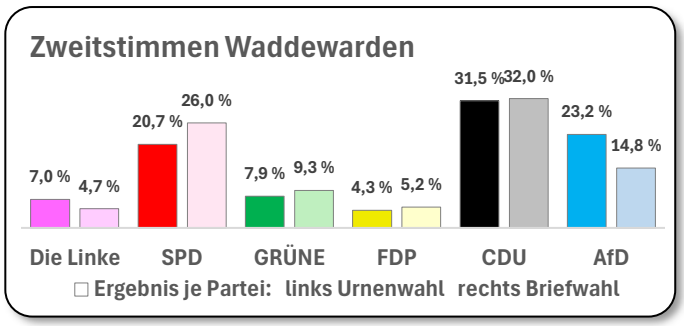

Wahlbezirke		Ortsteil zusammen Urnenwahl und Briefwahl		106 Urnenwahl Ergebnis im Wahlraum		Briefwahl 17,99 %-Anteil Br.-bez. 902	
	Wählerverzeichnis (Urnenwahl: Personen und Wahlbeteiligung; Briefwahl: Rücklaufquote zugelassener Wahlbriefe)						
A	Wahlberechtigte P.	801	↰	585	↰	216	↰
B	Nählende Personen	696	86,94 %	491	83,93 %	205	95,09 %
	Erststimmen						
C	ıngült. Erststimmen	9		8	1,63 %	1	0,44 %
D	ɟültige Erststimmen	687	↰	483	↰	204	↰
D1	SPD Möller	232	33,72 %	157	32,51 %	75	36,59 %
D2	CDU Janssen	222	32,27 %	153	31,68 %	69	33,69 %
D3	GRÜNE Maus	30	4,40 %	18	3,73 %	12	5,98 %
D4	FDP Wegener	23	3,39 %	17	3,52 %	6	3,08 %
D5	AfD Sichert	139	20,17 %	109	22,57 %	30	14,51 %
D6	Die Linke Janßen	22	3,14 %	18	3,73 %	4	1,76 %
D8	dieBasis Langner	4	0,65 %	3	0,62 %	1	0,70 %
D9	I Sanchez Mengeler	3	0,38 %	1	0,21 %	2	0,79 %
D10	ꞩEIE WÄHLER Lang	11	1,67 %	7	1,45 %	4	2,20 %
D12	Volt Köhler	1	0,21 %	0	0,00 %	1	0,70 %
	Zweitstimmen						
E	ung. Zweitstimmen	9		8	1,63 %	1	0,26 %
F	gült. Zweitstimmen	688	↰	483	↰	205	↰
F1	SPD	153	22,28 %	100	20,70 %	53	25,99 %
F2	CDU	218	31,64 %	152	31,47 %	66	32,05 %
F3	GRÜNE	57	8,30 %	38	7,87 %	19	9,31 %
F4	FDP	32	4,60 %	21	4,35 %	11	5,18 %
F5	AfD	142	20,70 %	112	23,19 %	30	14,84 %
F6	Die Linke	44	6,35 %	34	7,04 %	10	4,74 %
F7	Tierschutzpartei	6	0,88 %	3	0,62 %	3	1,49 %
F8	dieBasis	0	0,03 %	0	0,00 %	0	0,00 %
F9	Die PARTEI	1	0,21 %	0	0,00 %	1	0,70 %
F10	FREIE WÄHLER	7	0,95 %	4	0,83 %	3	1,23 %
F11	PIRATEN	0	0,05 %	0	0,00 %	0	0,00 %
F12	Volt	2	0,35 %	1	0,21 %	1	0,70 %
F13	PdH	0	0,00 %	0	0,00 %	0	0,00 %
F14	MLPD	0	0,03 %	0	0,00 %	0	0,00 %
F15	ꞩIS DEUTSCHLAND	0	0,03 %	0	0,00 %	0	0,00 %
F16	BSW	25	3,61 %	18	3,73 %	7	3,34 %

Bundestagswahl am 23.02.2025 in Wangerland — Wangerland-Nord

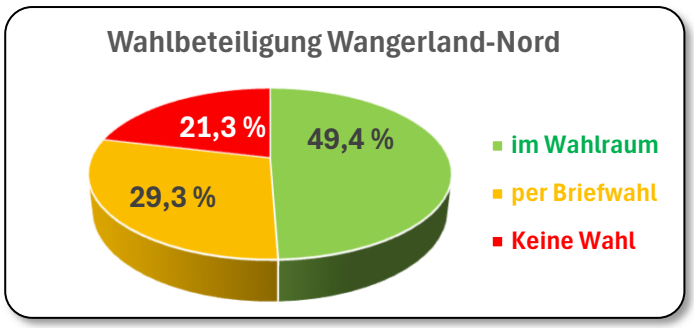

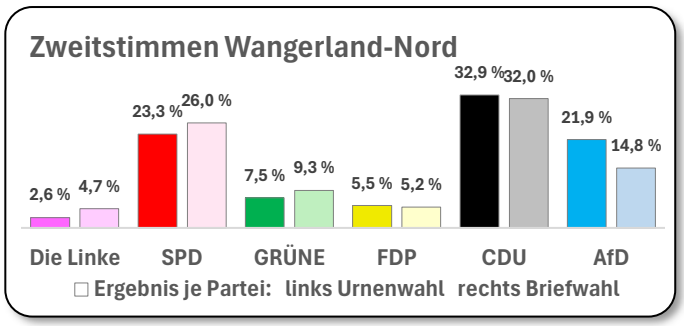

Wahlbezirke	umfasst die Ortsteile Minsen, Friederikensiel, Neugarmsssiel)	Ortsteil zusammen Urnenwahl und Briefwahl		104 Urnenwahl Ergebnis im Wahlraum		Briefwahl 26,39 %-Anteil Br.-bez. 902	
	Wählerverzeichnis (Urnenwahl: Personen und Wahlbeteiligung; Briefwahl: Rücklaufquote zugelassener Wahlbriefe)						
A	Wahlberechtigte P.	1 030	↰	713	↰	317	↰
B	Nählende Personen	810	78,68 %	509	71,39 %	301	95,09 %
	Erststimmen						
C	ıngült. Erststimmen	4		3	0,59 %	1	0,44 %
D	ɟültige Erststimmen	806	↰	506	↰	300	↰
D1	SPD Möller	290	35,95 %	180	35,57 %	110	36,59 %
D2	CDU Janssen	270	33,51 %	169	33,40 %	101	33,69 %
D3	GRÜNE Maus	37	4,58 %	19	3,75 %	18	5,98 %
D4	FDP Wegener	20	2,51 %	11	2,17 %	9	3,08 %
D5	AfD Sichert	142	17,56 %	98	19,37 %	44	14,51 %
D6	Die Linke Janßen	12	1,52 %	7	1,38 %	5	1,76 %
D8	dieBasis Langner	7	0,88 %	5	0,99 %	2	0,70 %
D9	I Sanchez Mengeler	8	1,04 %	6	1,19 %	2	0,79 %
D10	ꞩEIE WÄHLER Lang	17	2,06 %	10	1,98 %	7	2,20 %
D12	Volt Köhler	3	0,39 %	1	0,20 %	2	0,70 %
	Zweitstimmen						
E	ung. Zweitstimmen	3		2	0,39 %	1	0,26 %
F	gült. Zweitstimmen	808	↰	507	↰	301	↰
F1	SPD	196	24,28 %	118	23,27 %	78	25,99 %
F2	CDU	263	32,61 %	167	32,94 %	96	32,05 %
F3	GRÜNE	66	8,17 %	38	7,50 %	28	9,31 %
F4	FDP	44	5,40 %	28	5,52 %	16	5,18 %
F5	AfD	156	19,27 %	111	21,89 %	45	14,84 %
F6	Die Linke	27	3,37 %	13	2,56 %	14	4,74 %
F7	Tierschutzpartei	8	1,05 %	4	0,79 %	4	1,49 %
F8	dieBasis	3	0,40 %	3	0,59 %	0	0,00 %
F9	Die PARTEI	4	0,51 %	2	0,39 %	2	0,70 %
F10	FREIE WÄHLER	9	1,08 %	5	0,99 %	4	1,23 %
F11	PIRATEN	2	0,19 %	1	0,20 %	1	0,18 %
F12	Volt	3	0,39 %	1	0,20 %	2	0,70 %
F13	PdH	0	0,00 %	0	0,00 %	0	0,00 %
F14	MLPD	0	0,03 %	0	0,00 %	0	0,00 %
F15	ꞩIS DEUTSCHLAND	0	0,03 %	0	0,00 %	0	0,00 %
F16	BSW	26	3,22 %	16	3,16 %	10	3,34 %

Bundestagswahl am 23.02.2025 in Wangerland — Wangerland-Ost

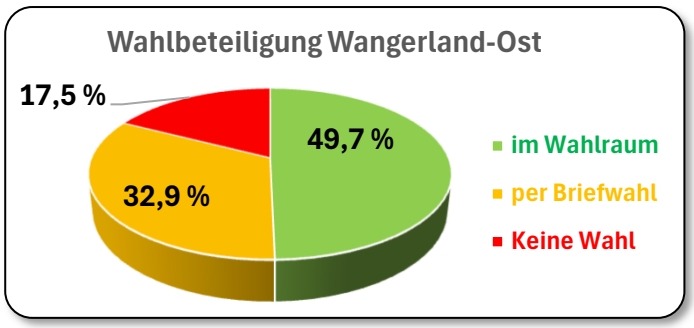

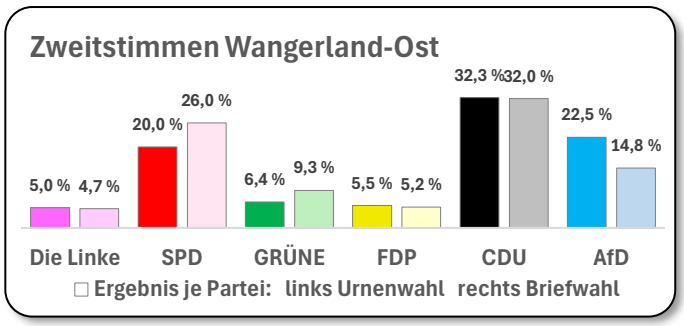

Wahlbezirke	umfasst die Ortsteile Horumersiel, Altebrücke, Wiarden)	Ortsteil zusammen Urnenwahl und Briefwahl		103 Urnenwahl Ergebnis im Wahlraum		Briefwahl 33,81 %-Anteil Br.-bez. 902	
	Wählerverzeichnis (Urnenwahl: Personen und Wahlbeteiligung; Briefwahl: Rücklaufquote zugelassener Wahlbriefe)						
A	Wahlberechtigte P.	1 174	↰	768	↰	406	↰
B	Nählende Personen	969	82,54 %	583	75,91 %	386	95,09 %
	Erststimmen						
C	ngült. Erststimmen	8		6	1,03 %	2	0,44 %
D	gültige Erststimmen	961	↰	577	↰	384	↰
D1	SPD Möller	314	32,62 %	173	29,98 %	141	36,59 %
D2	CDU Janssen	339	35,31 %	210	36,40 %	129	33,69 %
D3	GRÜNE Maus	43	4,47 %	20	3,47 %	23	5,98 %
D4	FDP Wegener	31	3,21 %	19	3,29 %	12	3,08 %
D5	AfD Sichert	172	17,87 %	116	20,10 %	56	14,51 %
D6	Die Linke Janßen	27	2,78 %	20	3,47 %	7	1,76 %
D8	dieBasis Langner	7	0,70 %	4	0,69 %	3	0,70 %
D9	I Sanchez Mengeler	11	1,15 %	8	1,39 %	3	0,79 %
D10	REIE WÄHLER Lang	14	1,50 %	6	1,04 %	8	2,20 %
D12	Volt Köhler	4	0,39 %	1	0,17 %	3	0,70 %
	Zweitstimmen						
E	ung. Zweitstimmen	5		4	0,69 %	1	0,26 %
F	gült. Zweitstimmen	964	↰	579	↰	385	↰
F1	SPD	216	22,41 %	116	20,03 %	100	25,99 %
F2	CDU	310	32,20 %	187	32,30 %	123	32,05 %
F3	GRÜNE	73	7,56 %	37	6,39 %	36	9,31 %
F4	FDP	52	5,39 %	32	5,53 %	20	5,18 %
F5	AfD	187	19,41 %	130	22,45 %	57	14,84 %
F6	Die Linke	47	4,90 %	29	5,01 %	18	4,74 %
F7	Tierschutzpartei	13	1,32 %	7	1,21 %	6	1,49 %
F8	dieBasis	3	0,35 %	3	0,52 %	0	0,00 %
F9	Die PARTEI	7	0,70 %	4	0,69 %	3	0,70 %
F10	FREIE WÄHLER	8	0,80 %	3	0,52 %	5	1,23 %
F11	PIRATEN	1	0,07 %	0	0,00 %	1	0,18 %
F12	Volt	5	0,49 %	2	0,35 %	3	0,70 %
F13	PdH	1	0,10 %	1	0,17 %	0	0,00 %
F14	MLPD	1	0,14 %	1	0,17 %	0	0,00 %
F15	NIS DEUTSCHLAND	0	0,04 %	0	0,00 %	0	0,00 %
F16	BSW	40	4,13 %	27	4,66 %	13	3,34 %

Bundestagswahl am 23.02.2025 in Wangerland — Wangerland-West

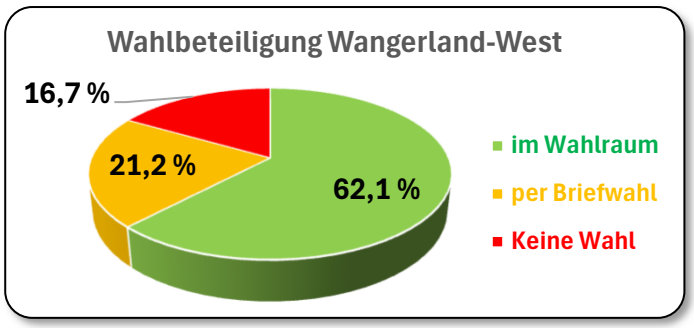

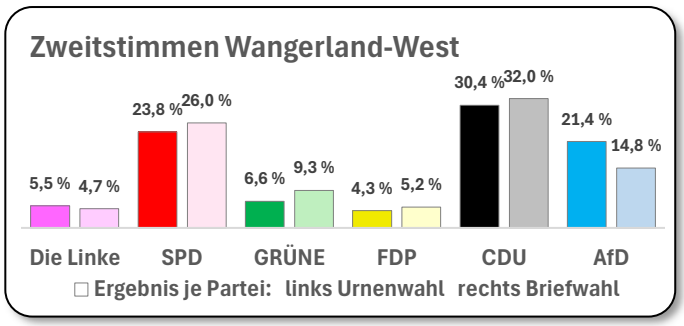

Wahlbezirke	umfasst die Ortsteile Tettens, Oldorf, Wiefels)	Ortsteil zusammen Urnenwahl und Briefwahl		105 Urnenwahl Ergebnis im Wahlraum		Briefwahl 21,82 %-Anteil Br.-bez. 902	
	Wählerverzeichnis (Urnenwahl: Personen und Wahlbeteiligung; Briefwahl: Rücklaufquote zugelassener Wahlbriefe)						
A	Wahlberechtigte P.	1 177	↰	915	↰	262	↰
B	Nählende Personen	980	83,27 %	731	79,89 %	249	95,09 %
	Erststimmen						
C	ıngült. Erststimmen	7		6	0,82 %	1	0,44 %
D	ɟültige Erststimmen	973	↰	725	↰	248	↰
D1	SPD Möller	336	34,51 %	245	33,79 %	91	36,59 %
D2	CDU Janssen	311	31,92 %	227	31,31 %	84	33,69 %
D3	GRÜNE Maus	45	4,61 %	30	4,14 %	15	5,98 %
D4	FDP Wegener	30	3,05 %	22	3,03 %	8	3,08 %
D5	AfD Sichert	186	19,11 %	150	20,69 %	36	14,51 %
D6	Die Linke Janßen	34	3,53 %	30	4,14 %	4	1,76 %
D8	dieBasis Langner	10	1,00 %	8	1,10 %	2	0,70 %
D9	l Sanchez Mengeler	7	0,72 %	5	0,69 %	2	0,79 %
D10	ꞩEIE WÄHLER Lang	10	1,07 %	5	0,69 %	5	2,20 %
D12	Volt Köhler	5	0,49 %	3	0,41 %	2	0,70 %
	Zweitstimmen						
E	ung. Zweitstimmen	4		3	0,41 %	1	0,26 %
F	gült. Zweitstimmen	976	↰	728	↰	248	↰
F1	SPD	238	24,33 %	173	23,76 %	65	25,99 %
F2	CDU	301	30,79 %	221	30,36 %	80	32,05 %
F3	GRÜNE	71	7,28 %	48	6,59 %	23	9,31 %
F4	FDP	44	4,49 %	31	4,26 %	13	5,18 %
F5	AfD	193	19,75 %	156	21,43 %	37	14,84 %
F6	Die Linke	52	5,30 %	40	5,49 %	12	4,74 %
F7	Tierschutzpartei	22	2,22 %	18	2,47 %	4	1,49 %
F8	dieBasis	3	0,33 %	3	0,41 %	0	0,00 %
F9	Die PARTEI	7	0,69 %	5	0,69 %	2	0,70 %
F10	FREIE WÄHLER	6	0,62 %	3	0,41 %	3	1,23 %
F11	PIRATEN	2	0,25 %	2	0,27 %	0	0,00 %
F12	Volt	5	0,49 %	3	0,41 %	2	0,70 %
F13	PdH	0	0,00 %	0	0,00 %	0	0,00 %
F14	MLPD	1	0,12 %	1	0,14 %	0	0,00 %
F15	ꞩIS DEUTSCHLAND	1	0,12 %	1	0,14 %	0	0,00 %
F16	BSW	31	3,20 %	23	3,16 %	8	3,34 %

Bundestagswahl am 23.02.2025 in Wangerland — Briefwahlbezirke 901 - 902

	Briefwahlbezirk	insg.		901		902	
	jeweils zugeordnete Urnen-wahlbezirke (mit Prozentanteil ausgestellter Briefwahlunterlagen an allen ausgestellten Briefwahlunterlagen des Briefwahl-bezirks			101 102	43,69 % 56,31 %	103 104 105 106	33,81 % 26,39 % 21,82 % 17,99 %
	Wahlbriefe (Ausgestellte beantragte Briefwahlunterlagen; Zulassung zurückgesandter Wahlbriefe: Rücklaufquote						
A	Anträge	2 215	↰	1 014	↰	1 201	↰
B	Zulassung	2 102	94,90 %	960	94,67 %	1 142	95,09 %
	Erststimmen						
C	ıngült. Erststimmen	8	0,38 %	3	0,31 %	5	0,44 %
D	ɟültige Erststimmen	2 094	↰	957	↰	1 137	↰
D1	SPD Möller	786	37,54 %	370	38,66 %	416	36,59 %
D2	CDU Janssen	719	34,34 %	336	35,11 %	383	33,69 %
D3	GRÜNE Maus	123	5,87 %	55	5,75 %	68	5,98 %
D4	FDP Wegener	55	2,63 %	20	2,09 %	35	3,08 %
D5	AfD Sichert	276	13,18 %	111	11,60 %	165	14,51 %
D6	Die Linke Janßen	58	2,77 %	38	3,97 %	20	1,76 %
D8	dieBasis Langner	14	0,67 %	6	0,63 %	8	0,70 %
D9	l Sanchez Mengeler	12	0,57 %	3	0,31 %	9	0,79 %
D10	ꞩEIE WÄHLER Lang	38	1,81 %	13	1,36 %	25	2,20 %
D12	Volt Köhler	13	0,62 %	5	0,52 %	8	0,70 %
	Zweitstimmen						
E	ung. Zweitstimmen	5	0,24 %	2	0,21 %	3	0,26 %
F	gült. Zweitstimmen	2 097	↰	958	↰	1 139	↰
F1	SPD	580	27,66 %	284	29,65 %	296	25,99 %
F2	CDU	707	33,71 %	342	35,70 %	365	32,05 %
F3	GRÜNE	169	8,06 %	63	6,58 %	106	9,31 %
F4	FDP	100	4,77 %	41	4,28 %	59	5,18 %
F5	AfD	290	13,83 %	121	12,63 %	169	14,84 %
F6	Die Linke	108	5,15 %	54	5,64 %	54	4,74 %
F7	Tierschutzpartei	26	1,24 %	9	0,94 %	17	1,49 %
F8	dieBasis	1	0,05 %	0	0,00 %	1	0,09 %
F9	Die PARTEI	9	0,43 %	1	0,10 %	8	0,70 %
F10	FREIE WÄHLER	19	0,91 %	5	0,52 %	14	1,23 %
F11	PIRATEN	4	0,19 %	2	0,21 %	2	0,18 %
F12	Volt	12	0,57 %	4	0,42 %	8	0,70 %
F13	PdH	3	0,14 %	3	0,31 %	0	0,00 %
F14	MLPD	1	0,05 %	0	0,00 %	1	0,09 %
F15	NIS DEUTSCHLAND	1	0,05 %	0	0,00 %	1	0,09 %
F16	BSW	67	3,20 %	29	3,03 %	38	3,34 %

Deutschland war in 299 Wahlkreise eingeteilt. Da sich stets in jedem Wahkreis andere Personen für das Direktmandat (= Erststimme) bewerben, gab es folglich 299 verschiedene Stimmzettel.
Die Herstellung der Stimmzettel musste jeder Kreiswahlleiter für seinen Wahlkreis veranlassen. Hinweise für die Gestaltung gaben die Bundeswahlordnung und die Landeswahlleitung.
So sollte zum Beispiel der Stimmzettel ein Papiergewicht von 90 g/qm haben und zu 100 % aus Altpapier bestehen. Die Opazität wurde auf 98 % festgelegt, um ein Durchscheinen des Ankreuzens zu verhindern.

Für eine Gleichbehandlung aller Parteien gab es etliche Regelungen. So musste die Schriftgröße der Parteibezeichnungen und der Personennamen für alle Wahlvorschläge einheitlich sein. Für die Schreibweise der Parteien (z.B. Groß- und Kleinbuchstaben) galten die Festlegung der Landes- und der Bundeswahlleitung, die sich oftmals nach den Vorstellungen der Parteien richteten.

Um Sehbehinderten die Möglichkeit zu geben, ohne Hilfe anderer Personen zu wählen, wurden Stimmzettelschablonen entwickelt. In diesem Wahlkreis wurde die rechte obere Ecke des Stimmzettels abgeschnitten, um so seitengerecht das Einlegen in die Stimmzettelschablone zu ermöglichen. Der Druck der Parteien und der Ankreuzkreise erfolgten in genau bestimmte Abständen (Festlegung in einem Schnellbrief der niedersächs. Landeswahlleitung).
Die Schablonen mussten die wählenden Personen vorweg selbst beim Blinden- und Sehbehindertenverband in Hannover anfordern. Ein Hinweis mit der aktuellen Telefonnummer (0511 51040) enthielten alle Wahlbenachrichtigungen. In den (Brief-)Wahllokalen gab es somit keine Schablonen.

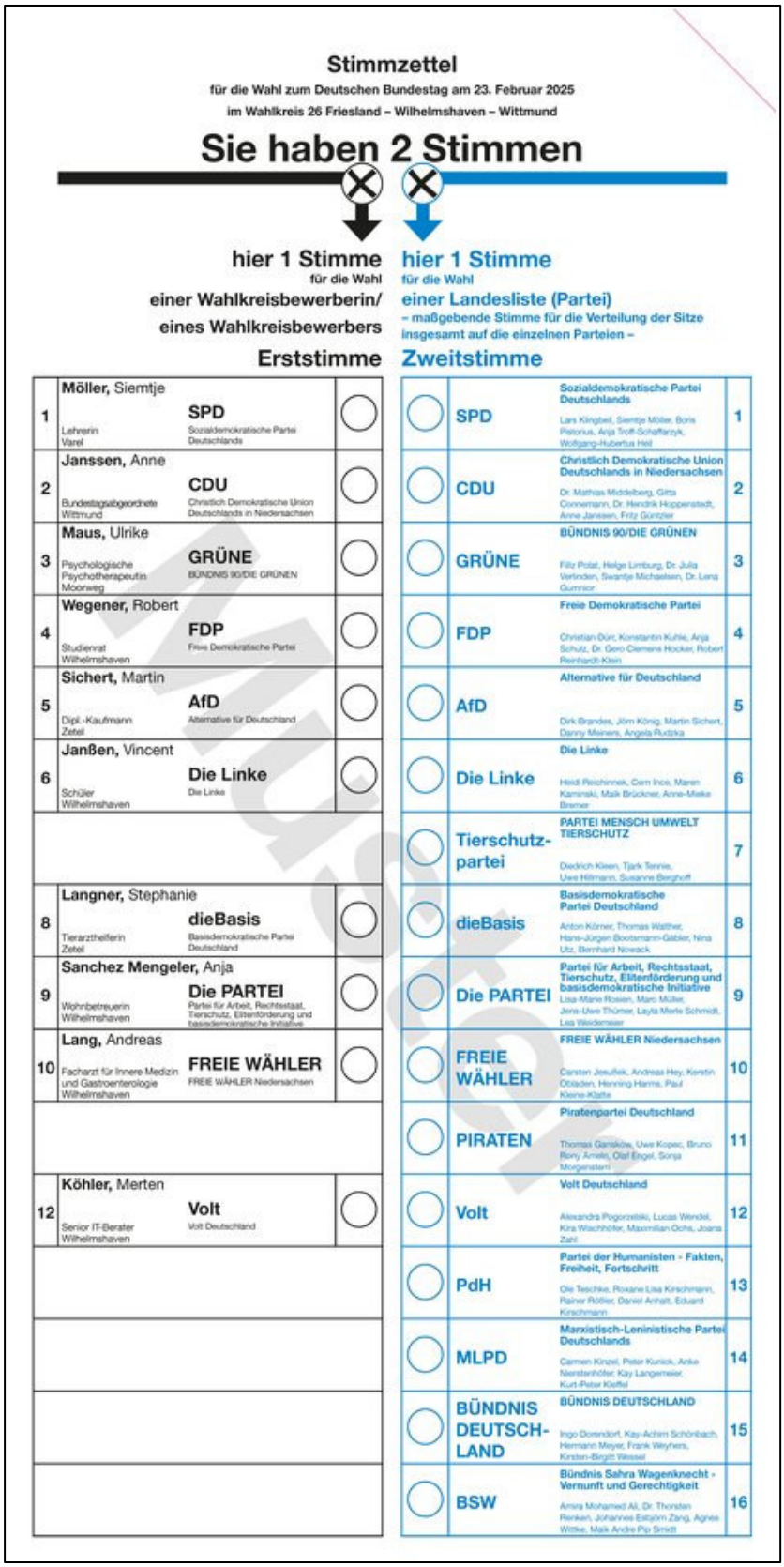

Stimmzettel

für die Wahl zum Deutschen Bundestag am 23. Februar 2025

im Wahlkreis 26 Friesland – Wilhelmshaven – Wittmund

Sie haben 2 Stimmen

	hier 1 Stimme für die Wahl einer Wahlkreisbewerberin/ eines Wahlkreisbewerbers — Erststimme			hier 1 Stimme für die Wahl einer Landesliste (Partei) – maßgebende Stimme für die Verteilung der Sitze insgesamt auf die einzelnen Parteien – — Zweitstimme		
1	**Möller,** Siemtje Lehrerin Varel	**SPD** Sozialdemokratische Partei Deutschlands	○	○	**SPD** **Sozialdemokratische Partei Deutschlands** Lars Klingbeil, Siemtje Möller, Boris Pistorius, Anja Troff-Schaffarzyk, Wolfgang-Hubertus Heil	1
2	**Janssen,** Anne Bundestagsabgeordnete Wittmund	**CDU** Christlich Demokratische Union Deutschlands in Niedersachsen	○	○	**CDU** **Christlich Demokratische Union Deutschlands in Niedersachsen** Dr. Mathias Middelberg, Gitta Connemann, Dr. Hendrik Hoppenstedt, Anne Janssen, Fritz Güntzler	2
3	**Maus,** Ulrike Psychologische Psychotherapeutin Moorweg	**GRÜNE** BÜNDNIS 90/DIE GRÜNEN	○	○	**GRÜNE** **BÜNDNIS 90/DIE GRÜNEN** Filiz Polat, Helge Limburg, Dr. Julia Verlinden, Swantje Michaelsen, Dr. Lena Gumnior	3
4	**Wegener,** Robert Studienrat Wilhelmshaven	**FDP** Freie Demokratische Partei	○	○	**FDP** **Freie Demokratische Partei** Christian Dürr, Konstantin Kuhle, Anja Schulz, Dr. Gero-Clemens Hocker, Robert Reinhardt-Klein	4
5	**Sichert,** Martin Dipl.-Kaufmann Zetel	**AfD** Alternative für Deutschland	○	○	**AfD** **Alternative für Deutschland** Dirk Brandes, Jörn König, Martin Sichert, Danny Meiners, Angela Rudzka	5
6	**Janßen,** Vincent Schüler Wilhelmshaven	**Die Linke** Die Linke	○	○	**Die Linke** **Die Linke** Heidi Reichinnek, Cem Ince, Marvin Kaminski, Maik Brückner, Anne-Mieke Bremer	6
				○	**Tierschutz-partei** **PARTEI MENSCH UMWELT TIERSCHUTZ** Diedrich Kleen, Tjark Tennie, Uwe Hillmann, Susanne Berghoff	7
8	**Langner,** Stephanie Tierarzthelferin Zetel	**dieBasis** Basisdemokratische Partei Deutschland	○	○	**dieBasis** **Basisdemokratische Partei Deutschland** Anton Körner, Thomas Walther, Hans-Jürgen Bootsmann-Gäbler, Nina Utz, Bernhard Nowack	8
9	**Sanchez Mengeler,** Anja Wohnbetreuerin Wilhelmshaven	**Die PARTEI** Partei für Arbeit, Rechtsstaat, Tierschutz, Elitenförderung und basisdemokratische Initiative	○	○	**Die PARTEI** **Partei für Arbeit, Rechtsstaat, Tierschutz, Elitenförderung und basisdemokratische Initiative** Lisa-Marie Rosien, Marc Müller, Jens-Uwe Thümer, Layla Merle Schmidt, Lea Wiedemeier	9
10	**Lang,** Andreas Facharzt für Innere Medizin und Gastroenterologie Wilhelmshaven	**FREIE WÄHLER** FREIE WÄHLER Niedersachsen	○	○	**FREIE WÄHLER** **FREIE WÄHLER Niedersachsen** Carsten Jesußek, Andreas Hey, Kerstin Obladen, Henning Harms, Paul Kleine-Klatte	10
				○	**PIRATEN** **Piratenpartei Deutschland** Thomas Ganskow, Uwe Kopec, Bruno Rony Amiel, Olaf Engel, Sonja Morgenstern	11
12	**Köhler,** Merten Senior IT-Berater Wilhelmshaven	**Volt** Volt Deutschland	○	○	**Volt** **Volt Deutschland** Alexandra Pogorzelski, Lucas Wendel, Kira Wachhöfer, Maximilian Ochs, Juana Zahl	12
				○	**PdH** **Partei der Humanisten - Fakten, Freiheit, Fortschritt** Ole Teschke, Roxane Lisa Kirschmann, Rainer Rötter, Daniel Arnholt, Eduard Kirschmann	13
				○	**MLPD** **Marxistisch-Leninistische Partei Deutschlands** Carmen Kinzel, Peter Kunick, Anke Neisterhöfer, Kay Langemeier, Kurt-Peter Kleffel	14
				○	**BÜNDNIS DEUTSCH-LAND** **BÜNDNIS DEUTSCHLAND** Ingo Dorendorf, Kay-Achim Schönbach, Hermann Meyer, Frank Weyhers, Kirsten-Birgitt Wessel	15
				○	**BSW** **Bündnis Sahra Wagenknecht - Vernunft und Gerechtigkeit** Amira Mohamed Ali, Dr. Thorsten Renken, Johannes Estjörn Zang, Agnes Wittke, Maik Andre Pip Smidt	16

Amtliche Einwohnerzahl am 31.12.2023 in Wangerland

Quelle: LSN online Tabelle: A100002G	zusammen		männlich		weiblich	
	Personen	in %	Pers.	in %	Pers.	in %
insgesamt	**9 142**	↵	4 482	↵	4 660	↵
Alter 0 - unter 3 Jahre	**201**	*2,20 %*	106	*2,37 %*	95	*2,04 %*
3 - unter 5 Jahre	**144**	*1,58 %*	69	*1,54 %*	75	*1,61 %*
5 - unter 6 Jahre	**84**	*0,92 %*	53	*1,18 %*	31	*0,67 %*
6 - unter 10 Jahre	**298**	*3,26 %*	150	*3,35 %*	148	*3,18 %*
10 - unter 12 Jahre	**163**	*1,78 %*	84	*1,87 %*	79	*1,70 %*
12 - unter 15 Jahre	**231**	*2,53 %*	111	*2,48 %*	120	*2,58 %*
15 - unter 18 Jahre	**222**	*2,43 %*	114	*2,54 %*	108	*2,32 %*
18 - unter 20 Jahre	**168**	*1,84 %*	97	*2,16 %*	71	*1,52 %*
20 - unter 25 Jahre	**425**	*4,65 %*	245	*5,47 %*	180	*3,86 %*
25 - unter 30 Jahre	**360**	*3,94 %*	190	*4,24 %*	170	*3,65 %*
30 - unter 35 Jahre	**425**	*4,65 %*	224	*5,00 %*	201	*4,31 %*
35 - unter 40 Jahre	**373**	*4,08 %*	186	*4,15 %*	187	*4,01 %*
40 - unter 45 Jahre	**438**	*4,79 %*	195	*4,35 %*	243	*5,21 %*
45 - unter 50 Jahre	**529**	*5,79 %*	253	*5,64 %*	276	*5,92 %*
50 - unter 55 Jahre	**800**	*8,75 %*	384	*8,57 %*	416	*8,93 %*
55 - unter 60 Jahre	**842**	*9,21 %*	394	*8,79 %*	448	*9,61 %*
60 - unter 63 Jahre	**474**	*5,18 %*	216	*4,82 %*	258	*5,54 %*
63 - unter 65 Jahre	**301**	*3,29 %*	152	*3,39 %*	149	*3,20 %*
65 - unter 70 Jahre	**764**	*8,36 %*	394	*8,79 %*	370	*7,94 %*
70 - unter 75 Jahre	**640**	*7,00 %*	296	*6,60 %*	344	*7,38 %*
75 - unter 80 Jahre	**514**	*5,62 %*	265	*5,91 %*	249	*5,34 %*
80 - unter 85 Jahre	**446**	*4,88 %*	202	*4,51 %*	244	*5,24 %*
85 und älter	**300**	*3,28 %*	102	*2,28 %*	198	*4,25 %*

Vergleich

Amtliche Einwohnerzahl am 31.12.2023 in Niedersachsen

Quelle: LSN online Tabelle: A100002G	zusammen		männlich		weiblich	
	Pers.	in %	Pers.	in %	Pers.	in %
insgesamt	8 003 421	↵	3 951 456	↵	4 051 965	↵
Alter 0 - unter 3 Jahre	224 984	*2,81 %*	115 459	*2,92 %*	109 525	*2,70 %*
3 - unter 5 Jahre	154 470	*1,93 %*	78 926	*2,00 %*	75 544	*1,86 %*
5 - unter 6 Jahre	74 714	*0,93 %*	38 493	*0,97 %*	36 221	*0,89 %*
6 - unter 10 Jahre	287 435	*3,59 %*	147 680	*3,74 %*	139 755	*3,45 %*
10 - unter 12 Jahre	144 415	*1,80 %*	74 383	*1,88 %*	70 032	*1,73 %*
12 - unter 15 Jahre	221 311	*2,77 %*	114 049	*2,89 %*	107 262	*2,65 %*
15 - unter 18 Jahre	230 158	*2,88 %*	118 206	*2,99 %*	111 952	*2,76 %*
18 - unter 20 Jahre	165 248	*2,06 %*	85 566	*2,17 %*	79 682	*1,97 %*
20 - unter 25 Jahre	456 260	*5,70 %*	240 328	*6,08 %*	215 932	*5,33 %*
25 - unter 30 Jahre	468 499	*5,85 %*	246 446	*6,24 %*	222 053	*5,48 %*
30 - unter 35 Jahre	495 150	*6,19 %*	256 858	*6,50 %*	238 292	*5,88 %*
35 - unter 40 Jahre	468 284	*5,85 %*	235 754	*5,97 %*	232 530	*5,74 %*
40 - unter 45 Jahre	458 948	*5,73 %*	228 064	*5,77 %*	230 884	*5,70 %*
45 - unter 50 Jahre	485 939	*6,07 %*	241 067	*6,10 %*	244 872	*6,04 %*
50 - unter 55 Jahre	649 844	*8,12 %*	324 486	*8,21 %*	325 358	*8,03 %*
55 - unter 60 Jahre	667 222	*8,34 %*	332 999	*8,43 %*	334 223	*8,25 %*
60 - unter 63 Jahre	350 991	*4,39 %*	173 397	*4,39 %*	177 594	*4,38 %*
63 - unter 65 Jahre	211 881	*2,65 %*	103 873	*2,63 %*	108 008	*2,67 %*
65 - unter 70 Jahre	472 291	*5,90 %*	227 436	*5,76 %*	244 855	*6,04 %*
70 - unter 75 Jahre	399 064	*4,99 %*	190 046	*4,81 %*	209 018	*5,16 %*
75 - unter 80 Jahre	336 097	*4,20 %*	152 970	*3,87 %*	183 127	*4,52 %*
80 - unter 85 Jahre	336 366	*4,20 %*	142 576	*3,61 %*	193 790	*4,78 %*
85 und älter	243 850	*3,05 %*	82 394	*2,09 %*	161 456	*3,98 %*

Wangerland: Einwohneranteile am 31.12.2023 in Altersgruppen

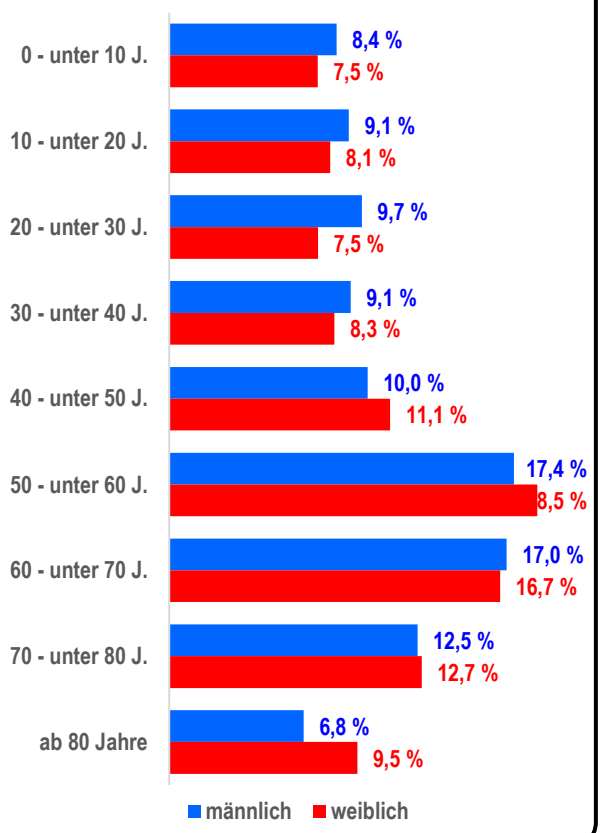

Niedersachsen: Einwohneranteile am 31.12.2023 in Altersgruppen

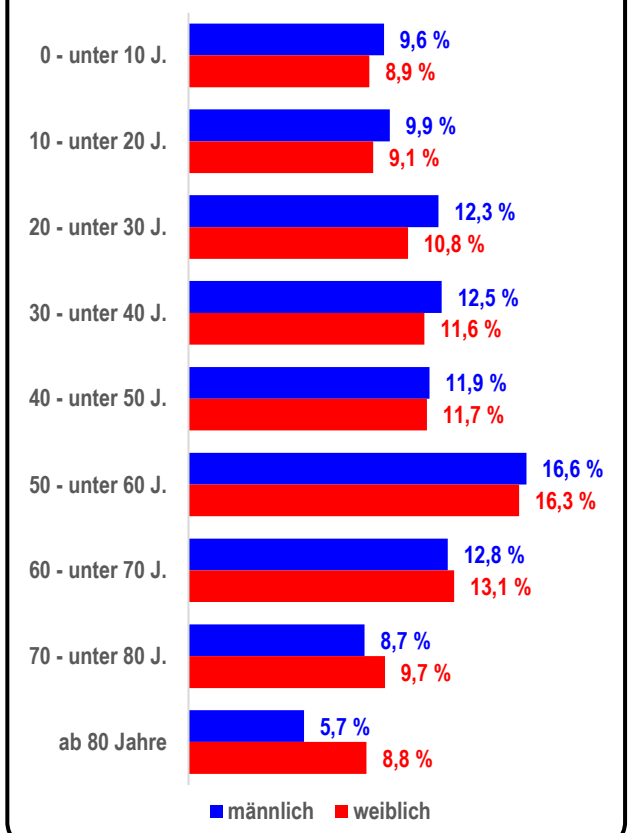

Quelle aller Daten: Landesamt für Statistik Niedersachsen https://www1.nls.niedersachsen.de/Statistik/default.asp

Sozialpfl. Beschäftigte am 30.06.2023 mit Wohnort Wangerland

Beschäftigte insgesamt

Quelle: LSN online	zusammen		männlich		weiblich	
Tabelle: W70I5103	**Land-, Forst- und Fischereiwirtschaft**					
insgesamt	**106**	↰	**89**	↰	**17**	↰
Alter 15 - unter 25 J.	21	*19,8 %*	21	*23,6 %*	-	
25 - unter 45 J.	50	*47,2 %*	39	*43,8 %*	11	*64,7 %*
45 Jahre und älter	35	*33,0 %*	29	*32,6 %*	6	*35,3 %*
	Produzierendes Gewerbe					
insgesamt	**730**	↰	**587**	↰	**143**	↰
Alter 15 - unter 25 J.	98	*13,4 %*	78	*13,3 %*	20	*14,0 %*
25 - unter 45 J.	273	*37,4 %*	214	*36,5 %*	59	*41,3 %*
45 Jahre und älter	359	*49,2 %*	295	*50,3 %*	64	*44,8 %*
	Handel, Verkehr, Lagerei, Gastgewerbe					
insgesamt	**862**	↰	**431**	↰	**431**	↰
Alter 15 - unter 25 J.	120	*13,9 %*	77	*17,9 %*	43	*10,0 %*
25 - unter 45 J.	293	*34,0 %*	137	*31,8 %*	156	*36,2 %*
45 Jahre und älter	449	*52,1 %*	217	*50,3 %*	232	*53,8 %*
	Sonstige Dienstleistungen					
insgesamt	**1 519**	↰	**580**	↰	**939**	↰
Alter 15 - unter 25 J.	143	*9,4 %*	69	*11,9 %*	74	*7,9 %*
25 - unter 45 J.	552	*36,3 %*	193	*33,3 %*	359	*38,2 %*
45 Jahre und älter	824	*54,2 %*	318	*54,8 %*	506	*53,9 %*
	Alle Wirtschaftsbereiche					
insgesamt	**3 217**	↰	**1 687**	↰	**1 530**	↰
Alter 15 - unter 25 J.	**382**	***11,9 %***	**245**	***14,5 %***	**137**	***9,0 %***
25 - unter 45 J.	**1 168**	***36,3 %***	**583**	***34,6 %***	**585**	***38,2 %***
45 Jahre und älter	**1 667**	***51,8 %***	**859**	***50,9 %***	**808**	***52,8 %***

Tabelle: Strich = kein Wert vorhanden Punkt = Wert wegen Statistikgeheimnis unterdrückt

Sozialpfl. Beschäftigte am 30.06.2023 mit Wohnort Wangerland

nur in Teilzeit Beschäftigte

Quelle: LSN online	zusammen		männlich		weiblich	
Tabelle: W70I5103	**Land-, Forst- und Fischereiwirtschaft**					
insgesamt	**37**	↰	**24**	↰	**13**	↰
Alter 15 - unter 25 J.	5	*13,5 %*	5	*20,8 %*	-	
25 - unter 45 J.	19	*51,4 %*	12	*50,0 %*	7	*53,8 %*
45 Jahre und älter	13	*35,1 %*	7	*29,2 %*	6	*46,2 %*
	Produzierendes Gewerbe					
insgesamt	**84**	↰	**20**	↰	**64**	↰
Alter 15 - unter 25 J.	5	*6,0 %*	5	*25,0 %*	.	
25 - unter 45 J.	33	*39,3 %*	5	*25,0 %*	28	*43,8 %*
45 Jahre und älter	46	*54,8 %*	10	*50,0 %*	36	*56,3 %*
	Handel, Verkehr, Lagerei, Gastgewerbe					
insgesamt	**317**	↰	**76**	↰	**241**	↰
Alter 15 - unter 25 J.	29	*9,1 %*	16	*21,1 %*	13	*5,4 %*
25 - unter 45 J.	109	*34,4 %*	27	*35,5 %*	82	*34,0 %*
45 Jahre und älter	179	*56,5 %*	33	*43,4 %*	146	*60,6 %*
	Sonstige Dienstleistungen					
insgesamt	**679**	↰	**97**	↰	**582**	↰
Alter 15 - unter 25 J.	29	*4,3 %*	8	*8,2 %*	21	*3,6 %*
25 - unter 45 J.	240	*35,3 %*	26	*26,8 %*	214	*36,8 %*
45 Jahre und älter	410	*60,4 %*	63	*64,9 %*	347	*59,6 %*
	Alle Wirtschaftsbereiche					
insgesamt	**1 117**	↰	**217**	↰	**900**	↰
Alter 15 - unter 25 J.	**68**	***6,1 %***	34	*15,7 %*	34	*3,8 %*
25 - unter 45 J.	**401**	***35,9 %***	70	*32,3 %*	331	*36,8 %*
45 Jahre und älter	**648**	***58,0 %***	113	*52,1 %*	535	*59,4 %*

Tabelle: Strich = kein Wert vorhanden Punkt = Wert wegen Statistikgeheimnis unterdrückt

Wangerland: Empfänger von Mindestsicherung am 31.12.2023

Umfang: Empfänger von Arbeitslosengeld II, Sozialgeld, lfd. Hilfe zum Lebensunterhalt außerhalb v. Einrichtungen, Grundsicherung (Alter, Erwerbsminderung), Sozialhilfe, Asylleistungen

Tabelle: K2550120	zusammen		männlich		weiblich	
Deutsche	**387**					
Nichtdeutsche	**116**					
insgesamt	**503**		248	*49,3 %*	255	*50,7 %*
Anteil Einwohner	↳	***5,5 %***	↳	*5,5 %*	↳	*5,5 %*

Vergleich

Niedersachsen: Empfänger von Mindestsicherung am 31.12.2023

Umfang: Empf. von Arbeitslosengeld II, Sozialgeld, lfd. Hilfe zum Lebensunterhalt außerhalb v. Einricht., Grundsicherung (Alter, Erwerbsminderung), Sozialhilfe, Asylleistungen

Tabelle: K2550120	zusammen		männlich		weiblich	
Deutsche	**436 092**	***64,1 %***				
Nichtdeutsche	**244 369**	***35,9 %***				
insgesamt	**680 461**		344 478	*50,6 %*	335 976	*49,4 %*
Anteil Einwohner	↳	***8,5 %***	↳	*8,7 %*	↳	*8,3 %*

Wangerland: Bevölkerungsveränderung 2023

	zusammen		männlich		weiblich	
Einwohnerentwicklung im Jahresverlauf						
Natürliche Bevölkerungsbewegung						
Geburten	**0**		.		.	
Sterbefälle	**142**		78		64	
Saldo	#####	*#WERT!*	#####	*#WERT!*	#####	*#WERT!*
Wanderungen						
Zuzüge	**618**		312		306	
Fortzüge	**576**		299		277	
Saldo	**42**	***0,5 %***	13	*0,3 %*	29	*0,6 %*
Bevölkerungsveränderung insgesamt						
Gesamtsaldo	#####	*#WERT!*	#####	*#WERT!*	#####	*#WERT!*
Einwohnerzahl am Jahresende						
insgesamt	**9 142**	↰	4 482	↰	4 660	↰
davon Deutsche	**8 773**	***96,0 %***	4 290	***95,7 %***	4 483	***96,2 %***
davon Nichtdeutsche	**369**	***4,0 %***	192	***4,3 %***	177	***3,8 %***

Wangerland: Schwerbehinderte am 31.12.2023

Quelle: LSN online	zusammen		männlich		weiblich	
Tabelle: K2401051	Personen	in %	Pers.	in %	Pers.	in %
Einwohner	**9 142**	↰	**4 482**	↰	**4 660**	↰
dar. mit einer Behind.	542					
dar. mit mehreren B.	594					
insgesamt	**1 136**	***12,4 %***	600	***13,4 %***	536	***11,5 %***
Grad der Behinderung						
insgesamt	**1 136**	↰				
50	**362**	***31,9 %***				
60	**180**	***15,8 %***				
70	**106**	***9,3 %***				
80	**141**	***12,4 %***				
90	**86**	***7,6 %***				
100	**261**	***23,0 %***				

Statistik bezieht sich stets auf (letzte) ungerade Jahreszahl

Quelle aller Daten: Landesamt für Statistik Niedersachsen https://www1.nls.niedersachsen.de/Statistik/default.asp

Fehlende Daten können vorhanden sein, sind jedoch wegen des Statistikgeheimnisses unterdrückt (Einzelfälle dürfen nicht rekonstruiert werden)

Demografie der Einwohner

Quelle: Stat. Bundesamt www.zensus2022.de	Wangerland Anzahl	Wangerland Anteil	LKr Friesland Anzahl	LKr Friesland Anteil	Niedersachsen Anzahl	Niedersachsen Anteil
Staatsangehörigkeit						
Einwohner insg.	**9 084**	↰	99 652	↰	7 943 265	↰
deutsch (mind.)	**8 608**	*94,76 %*	94 805	*95,14 %*	7 126 640	*89,72 %*
ausländisch	**476**	*5,24 %*	4 847	*4,86 %*	816 625	*10,28 %*
Familienstand (einschließlich eingetr. Lebenspartnerschaft)						
Einwohner insg.	**9 084**	↰	99 652	↰	7 943 265	↰
ledig	**3 096**	*34,08 %*	36 527	*36,65 %*	3 219 254	*40,53 %*
verheiratet	**4 536**	*49,93 %*	45 909	*46,07 %*	3 455 347	*43,50 %*
verwitwet	**736**	*8,10 %*	8 144	*8,17 %*	568 081	*7,15 %*
geschieden	**679**	*7,47 %*	8 477	*8,51 %*	602 764	*7,59 %*
unbekannt	**37**	*0,41 %*	595	*0,60 %*	97 819	*1,23 %*
Einwanderungsgeschichte (Einwanderung ab 1950)						
Einwohner insg.	**9 084**	↰	99 652	↰	7 943 265	↰
keine Einwanderung	**8 273**	*91,07 %*	89 100	*89,41 %*	6 275 153	*79,00 %*
Eingewanderte	**684**	*7,53 %*	8 180	*8,21 %*	1 303 512	*16,41 %*
direkte Kinder von E.	**61**	*0,67 %*	1 379	*1,38 %*	244 992	*3,08 %*
nur 1 Elternt. eingew.	**66**	*0,73 %*	993	*1,00 %*	119 608	*1,51 %*
Höchster schulischer Abschluss						
Einwohner ab 15 J.			85 330	↰	6 692 610	↰
in schulischer Ausb.			3 380	*3,96 %*	301 960	*4,51 %*
Volks-/Hauptschule			25 540	*29,93 %*	1 721 650	*25,72 %*
Polytechn. Obersch.			1 400	*1,64 %*	111 010	*1,66 %*
Mittlere Reife o. ähnl.			28 180	*33,02 %*	1 963 760	*29,34 %*
Abitur oder ähnl.			22 920	*26,86 %*	2 159 900	*32,27 %*
kein Abschluss			3 910	*4,58 %*	434 330	*6,49 %*
Höchster beruflicher Abschluss						
Einwohner ab 15 J.			85 330	↰	6 692 610	↰
Lehre			38 960	*45,66 %*	2 791 840	*41,72 %*
Fachschulabschluss			12 410	*14,54 %*	811 950	*12,13 %*
F. in ehem. DDR			460	*0,54 %*	40 970	*0,61 %*
Bachelor			2 590	*3,04 %*	226 280	*3,38 %*
Master			890	*1,04 %*	675 570	*10,09 %*
Diplom			7 070	*8,29 %*	675 570	*10,09 %*
Promotion			840	*0,98 %*	90 490	*1,35 %*
ohne berufl. Abschl.			22 110	*25,91 %*	1 379 940	*20,62 %*
Stellung im Beruf (Erwerbstätige im Alter ab 15 J.)						
Erwerbstätige insg.			48 250	↰	3 935 230	↰
Angestellte/Arbeiter			39 620	*82,11 %*	3 359 920	*85,38 %*
Beamte (+ Soldaten)			4 030	*8,35 %*	225 630	*5,73 %*
Selbstst. mit Besch.			2 600	*5,39 %*	179 970	*4,57 %*
S, ohne Beschäftigte			1 550	*3,21 %*	134 620	*3,42 %*
mithelf. Fam.-ang.			450	*0,93 %*	35 090	*0,89 %*
Religionszugehörigkeit (öffentlich-rechtlich)						
Einwohner insg.	**9 084**	↰	99 652	↰	7 943 265	↰
röm.-kath. Kirche	**872**	*9,60 %*	?		?	
evangelische Kirche	**4 824**	*53,10 %*	?		?	
sonst. / keine Kirche	**3 388**	*37,30 %*	?		?	

Für diesen Ort und für diese Merkmale veröffentlichte das Statistische Bundesamt zur Wahrung des Statistik-geheimnisses keine Werte.

Stichprobenergebnisse hochgerechnet und auf Vielfaches von 10 gerundet

Haushalte mit eigenständiger Haushaltsführung

Quelle: Stat. Bundesamt www.zensus2022.de	Wangerland Anzahl	Wangerland Anteil	LKr Friesland Anzahl	LKr Friesland Anteil	Niedersachsen Anzahl	Niedersachsen Anteil
Größe der Haushalte						
Haushalte insg.	**4 888**	↰	49 720	↰	3 812 692	↰
1 Person	**1 982**	*40,55 %*	19 709	*39,64 %*	1 569 806	*41,17 %*
2 Personen	**1 856**	*37,97 %*	18 330	*36,87 %*	1 219 170	*31,98 %*
3 Personen	**524**	*10,72 %*	5 941	*11,95 %*	487 929	*12,80 %*
4 Personen	**342**	*7,00 %*	3 991	*8,03 %*	356 008	*9,34 %*
5 Personen	**125**	*2,56 %*	1 134	*2,28 %*	117 068	*3,07 %*
ab 6 Personen	**59**	*1,21 %*	615	*1,24 %*	62 711	*1,64 %*
Typ der Haushalte (Familien)						
Haushalte insg.	**4 888**	↰	49 720	↰	3 812 692	↰
1 Person	**1 982**	*40,55 %*	19 709	*39,64 %*	1 569 806	*41,17 %*
Paare ohne Kind	**1 627**	*33,29 %*	15 699	*31,57 %*	1 020 258	*26,76 %*
Paare mit Kind(ern)	**860**	*17,59 %*	9 638	*19,38 %*	837 611	*21,97 %*
Alleinerziehende	**331**	*6,77 %*	3 608	*7,26 %*	281 669	*7,39 %*
Mehrpersonenhaush.	**88**	*1,80 %*	1 066	*2,14 %*	103 348	*2,71 %*
Typ der Haushalte (Lebensform)						
Haushalte insg.	**4 888**	↰	49 720	↰	3 812 692	↰
Singlehaushalte	**1 982**	*40,55 %*	19 709	*39,64 %*	1 569 806	*41,17 %*
Ehepaare	**2 156**	*44,11 %*	21 230	*42,70 %*	1 567 936	*41,12 %*
Eingetr. Lebensgem.		*0,00 %*	24	*0,05 %*	2 029	*0,05 %*
Nichtehel. Lebensg.	**327**	*6,69 %*	4 085	*8,22 %*	287 903	*7,55 %*
Alleinerz. Mütter	**268**	*5,48 %*	2 835	*5,70 %*	223 694	*5,87 %*
Alleinerz. Väter	**63**	*1,29 %*	773	*1,55 %*	57 975	*1,52 %*
Mehrpersonenhaush.	**92**	*1,88 %*	1 064	*2,14 %*	103 349	*2,71 %*
Seniorenstatus der privaten Haushalte						
Haushalte insg.	**4 888**	↰	49 720	↰	3 812 692	↰
keine Pers. ab 65 J.	**2 743**	*56,12 %*	30 629	*61,60 %*	2 533 904	*66,46 %*
mind. 1 P. bis 65 J.	**458**	*9,37 %*	4 041	*8,13 %*	326 561	*8,57 %*
nur mit Pers. ab 65 J.	**1 687**	*34,51 %*	15 050	*30,27 %*	952 227	*24,98 %*
Größe der Seniorenhaushalte (nur mit Pers. ab 65. Lebensj.)						
Seniorenhaush.	**1 687**	↰	15 050	↰	952 227	↰
mit 1 Pers. ab 65 J.	**1 027**	*60,88 %*	8 737	*58,05 %*	?	
mit 2 Pers. ab 65 J.	**654**	*38,77 %*	6 266	*41,63 %*	?	
ab 3 Pers. ab 65 J.	**6**	*0,36 %*	47	*0,31 %*	?	
Wohnfläche d. Seniorenhaush. (nur mit Pers. ab 65. Lebensj.)						
Seniorenhaush.	**1 687**	↰	15 050	↰	952 227	↰
unter 40 qm	**117**	*6,94 %*	506	*3,36 %*	?	
40 - 59 qm	**178**	*10,55 %*	1 443	*9,59 %*	?	
60 - 79 qm	**240**	*14,23 %*	2 541	*16,88 %*	?	
80 - 99 qm	**285**	*16,89 %*	2 644	*17,57 %*	?	
100 - 119 qm	**261**	*15,47 %*	2 482	*16,49 %*	?	
120 - 139 qm	**254**	*15,06 %*	2 433	*16,17 %*	?	
140 - 159 qm	**165**	*9,78 %*	1 494	*9,93 %*	?	
160 - 179 qm	**72**	*4,27 %*	645	*4,29 %*	?	
ab 180 qm	**118**	*6,99 %*	878	*5,83 %*	?	
Ø-Miete in €	**438,55**		**401,63**		?	

Für diesen Ort und für diese Merkmale veröffentlichte das Statistische Bundesamt zur Wahrung des Statistik-geheimnisses keine Werte.

Stichprobenergebnisse hochgerechnet und auf Vielfaches von 10 gerundet

Stichprobenergebnisse hochgerechnet und auf Vielfaches von 10 gerundet

Stichtag für alle Erhebungen: 15. Mai 2022

Wangerland: Ergebnisse des Zensus 2022 — Gebäude und Wohnungen

Wohngebäude

Quelle: Stat. Bundesamt www.zensus2022.de	Wangerland Anzahl	Wangerland Anteil	LKr Friesland Anzahl	LKr Friesland Anteil	Niedersachsen Anzahl	Niedersachsen Anteil
Eigentumsform						
Wohngeb. insg.	**4 854**	↰	39 726	↰	2 366 185	↰
Eigent.-Gemeinsch.	**313**	6,45 %	1 636	4,12 %	157 604	6,66 %
Privatpersonen	**4 456**	91,80 %	36 666	92,30 %	2 106 295	89,02 %
Wohn.-genossensch.		0,00 %	0	0,00 %	19 385	0,82 %
Kommune	**49**	1,01 %	818	2,06 %	24 893	1,05 %
Bund / Land	**3**	0,06 %	29	0,07 %	2 626	0,11 %
Organisationen	**11**	0,23 %	133	0,33 %	8 055	0,34 %
privatwirtsch. Untern.	**22**	0,45 %	444	1,12 %	47 327	2,00 %
Bauweise						
Wohngeb. insg.	**4 854**	↰	39 726	↰	2 366 185	↰
freistehendes Haus	**3 622**	74,62 %	31 027	78,10 %	1 709 398	72,24 %
Doppelhaushälfte	**543**	11,19 %	4 747	11,95 %	256 183	10,83 %
gereihtes Haus	**340**	7,00 %	2 445	6,15 %	305 996	12,93 %
anderer Haustyp	**349**	7,19 %	1 507	3,79 %	94 608	4,00 %
Baualter (Bezugsfertigstellung)						
Wohngeb. insg.	**4 854**	↰	39 726	↰	2 366 185	↰
vor 1919	**727**	14,98 %	4 670	11,76 %	253 234	10,70 %
1919 - 1949	**340**	7,00 %	3 742	9,42 %	206 007	8,71 %
1950 - 1959	**361**	7,44 %	3 735	9,40 %	242 410	10,24 %
1960 - 1969	**517**	10,65 %	6 118	15,40 %	353 814	14,95 %
1970 - 1979	**961**	19,80 %	6 102	15,36 %	340 242	14,38 %
1980 - 1989	**558**	11,50 %	3 753	9,45 %	222 427	9,40 %
1990 - 1999	**666**	13,72 %	5 471	13,77 %	323 663	13,68 %
2000 - 2009	**393**	8,10 %	3 129	7,88 %	227 296	9,61 %
ab 2010	**331**	6,82 %	3 006	7,57 %	197 092	8,33 %
Größe der Wohngebäude						
Wohngeb. insg.	**4 854**	↰	39 726	↰	2 366 185	↰
mit 1 Wohnung	**3 794**	78,16 %	32 625	82,13 %	1 767 376	74,69 %
mit 2 Wohnungen	**513**	10,57 %	3 783	9,52 %	297 283	12,56 %
ab 3 Wohnungen	**547**	11,27 %	3 318	8,35 %	301 526	12,74 %
Heizungsart						
Wohngeb. insg.	**4 854**	↰	39 726	↰	2 366 185	↰
Fernheizung	**84**	1,73 %	702	1,77 %	111 849	4,73 %
Block(nah)heizung	**37**	0,76 %	215	0,54 %	148 669	6,28 %
Zentralh. im Geb.	**4 038**	83,19 %	35 053	88,24 %	20 458	0,86 %
Etagenheizung	**286**	5,89 %	2 718	6,84 %	2 008 671	84,89 %
Einzelne Öfen	**380**	7,83 %	862	2,17 %	61 855	2,61 %
Sonst. (keine Heiz.)	**29**	0,60 %	176	0,44 %	14 683	0,62 %
Energieträger der Heizung						
Wohngeb. insg.	**4 854**	↰	39 726	↰	2 366 185	↰
Gas	**3 923**	80,82 %	35 743	89,97 %	1 680 129	71,01 %
Heizöl	**310**	6,39 %	1 500	3,78 %	384 211	16,24 %
Holz(-pellets)	**74**	1,52 %	371	0,93 %	64 712	2,73 %
Wärmepumpe	**61**	1,26 %	500	1,26 %	61 878	2,62 %
Strom	**371**	7,64 %	714	1,80 %	45 738	1,93 %
Kohle	**3**	0,06 %	13	0,03 %	1 013	0,04 %
Sonstiges	**112**	2,31 %	885	2,23 %	128 504	5,43 %

Wohnungen

Quelle: Stat. Bundesamt www.zensus2022.de	Wangerland Anzahl	Wangerland Anteil	LKr Friesland Anzahl	LKr Friesland Anteil	Niedersachsen Anzahl	Niedersachsen Anteil
Art der Wohnungsnutzung						
insgesamt	**6 929**	↰	55 191	↰	4 115 887	↰
vom Eigent. bewohnt	**3 126**	45,11 %	29 272	53,04 %	1 963 705	47,71 %
vermietet	**1 866**	26,93 %	21 075	38,19 %	1 935 806	47,03 %
Ferienwohnung	**1 558**	22,49 %	2 857	5,18 %	43 668	1,06 %
leerstehend	**379**	5,47 %	1 987	3,60 %	172 708	4,20 %
Dauer des Leerstands zum Stichtag 15. Mai 2022						
Leerstehende W.	**379**	↰	1 987	↰	172 708	↰
bis 3 Monate	**119**	31,40 %	541	27,23 %	37 929	21,96 %
3 - 6 Monate	**48**	12,66 %	318	16,00 %	24 029	13,91 %
6 - 12 Monate	**43**	11,35 %	292	14,70 %	23 800	13,78 %
mehr als 12 Monate	**169**	44,59 %	836	42,07 %	86 950	50,35 %
Größe der Wohnungen in Quadratmeter						
insgesamt	**6 929**	↰	55 191	↰	4 115 887	↰
unter 40 qm	**515**	7,43 %	1 951	3,53 %	167 534	4,07 %
40 - 59 qm	**1 133**	16,35 %	6 009	10,89 %	537 746	13,07 %
60 - 79 qm	**1 157**	16,70 %	9 216	16,70 %	817 284	19,86 %
80 - 99 qm	**950**	13,71 %	8 555	15,50 %	637 876	15,50 %
100 - 119 qm	**874**	12,61 %	8 493	15,39 %	531 558	12,91 %
120 - 139 qm	**905**	13,06 %	8 665	15,70 %	525 599	12,77 %
140 - 159 qm	**575**	8,30 %	5 485	9,94 %	361 864	8,79 %
160 - 179 qm	**268**	3,87 %	2 752	4,99 %	198 941	4,83 %
180 - 199 qm	**217**	3,13 %	1 654	3,00 %	126 266	3,07 %
ab 200 qm	**335**	4,83 %	2 411	4,37 %	211 219	5,13 %
Ø-qm-Größe je W.	**99,55**		107,09		104,42	
Zahl der Räume einer Wohnung (ohne Bad, WC, Flur u.ä.)						
insgesamt	**6 929**	↰	55 191	↰	4 115 887	↰
Wohnung m. 1 Raum	**252**	3,64 %	1 038	1,88 %	109 055	2,65 %
W. mit 2 Räume	**752**	10,85 %	3 642	6,60 %	323 239	7,85 %
W. mit 3 Räume	**1 349**	19,47 %	8 772	15,89 %	778 055	18,90 %
W. mit 4 Räume	**1 555**	22,44 %	12 864	23,31 %	1 027 026	24,95 %
W. mit 5 Räume	**1 225**	17,68 %	12 040	21,82 %	771 170	18,74 %
W. mit 6 Räume	**796**	11,49 %	7 915	14,34 %	486 231	11,81 %
W. ab 7 Räume	**1 000**	14,43 %	8 920	16,16 %	621 111	15,09 %
Nettokaltmiete je Quadratmeter						
vermietete W. insg.	**1 866**	↰	21 075	↰	1 935 806	↰
unter 4 € / qm	**362**	19,40 %	2 852	13,53 %	215 937	11,15 %
4 € - unter 6 € / qm	**731**	39,17 %	10 154	48,18 %	705 337	36,44 %
6 € - unter 8 € / qm	**477**	25,56 %	5 806	27,55 %	631 168	32,60 %
8 € - unt. 10 € / qm	**152**	8,15 %	1 421	6,74 %	241 753	12,49 %
10 € - unt. 12 € / qm	**45**	2,41 %	376	1,78 %	90 014	4,65 %
12 € - unt. 14 € / qm	**28**	1,50 %	117	0,56 %	26 838	1,39 %
14 € - unt. 16 € / qm	**18**	0,96 %	74	0,35 %	10 035	0,52 %
16 € - unt. 18 € / qm	**10**	0,54 %	57	0,27 %	4 276	0,22 %
18 € - unt. 20 € / qm	**3**	0,16 %	10	0,05 %	2 616	0,14 %
ab 20 € / qm	**40**	2,14 %	208	0,99 %	7 832	0,40 %
Ø-qm-Miete in €	**6,02**		5,90		6,56	

Die Gebäude- und Wohnungszählung zum Stichtag **15. Mai 2022** wurde **als Vollerhebung** durchgeführt (Befragung **aller** Eigentümer/Verwalter).