21. Wahl zum Deutschen Bundestag 2025

Zetel

Gemeinde im Landkreis Friesland (Niedersachsen in Deutschland)

Amtlicher Gemeindeschlüssel (AGS): 03 455 027

Zetel

Wahl lokal

Daten und Fakten

rund um die

Bundestagswahl

23.02.2025

Inhalt

	Blatt
Einleitung	2
Wahlvorschläge Fotos, Parteilogos	3
Erläuterungen	4
Gesamtergebnis m. Grafiken, Briefwahl)	5
Überblick (Diagramm)	6
Ergebnisvergleich mit letzter Bundestagswahl	7
Karte mit Wahlbezirken	8

Ergebnisse in Wohngebieten (alphabetische Reihenfolge)	Blatt
Astederfeld	9
Bohlenberge	10
Bohlenbergerfeld	11
Neuenburg	12
Neuenburgerfeld	13
Schweinebrück	14
Zetel (Ost und West)	15
Zetel (Zentrum)	16

	Blatt
nachrichtl. Ergebnisse der Briefwahlbezirke	17
Stimmzettel-Muster	18
Strukturdaten 2023 (mit Zensus 2022)	19

Zusammenstellung:
Rudolf Perkams
(siehe Impressum auf Blatt 3)

Quelle: Amtlich veröffentlichte Ergebnisse (Presse, Internet)

Endgültige Wahlergebnisse
Ziel dieser neutralen Veröffentlichung ist es, Wahlergebnisse nachvollziehbar wie möglich darzustellen. Es werden die vom zuständigen Wahlausschuss in einer öffentlichen Sitzung endgültig festgestellten Ergebnisse aufgeführt. Es sind also eventuell marginale Änderungen gegenüber den am Wahlabend von den Medien genannten Zahlen möglich.

Diese Publikation ist **sehr umfangreich**. So ist für Außenstehende anhand der Wahlbezirksnummer nicht immer erkennbar, welche Fläche der Wahlbezirk umfasst. Deshalb sind die Ergebnisse **zusätzlich nach den im Bewusstsein der Bevölkerung bestehenden Wohngebieten** in alphabetischer Reihenfolge aufgeführt.

Besonderheit: Briefwahlergebnisse lokal zugeordnet
Der Wahlvorstand eines Wahlbezirks wertet fast immer nur die im Wahlraum abgegebenen Stimmzettel aus (Urnenwahl). Immer beliebter ist jedoch die (vorzeitige) Wahlteilnahme in Form der Briefwahl. Das Bundesverfassungsgericht urteilte mehrfach, dass diesbezügliche wahlrechtliche Regelungen verfassungskonform sind.
Für die Feststellung der Briefwahlergebnisse werden eigene Briefwahlbezirke gebildet und hierfür Briefwahl-vorstände berufen. Ein Briefwahlbezirk umfasst in der Regel mehrere Wahlbezirke.
Das Briefwahlergebnis kann (muss nicht) das Wahlverhalten im Wahlbezirk bzw. Wohngebiet in einem anderen Licht erscheinen lassen. Deshalb sind diese Ergebnisse anteilig **auf jeden zugeordneten Wahlbezirk umgerechnet** (siehe nebenstehende Erläuterungen). So wird letztlich das reale Ergebnis eines Wohngebiets erkennbar.

Besonders gestaltete Diagramme
In den Ergebnistabellen sind die Parteien in der gleichen Reihenfolge wie auf dem Stimmzettel aufgeführt (wahlgesetzlich festgelegt). Die Reihenfolge ist deshalb von Wahl zu Wahl unterschiedlich.

Diese Publikation enthält zur Verdeutlichung mancher Teilergebnisse eigene erstellte Diagramme. Um optisch einen Vergleich mit anderen Wahlen und anderen Wahlgebieten zu ermöglichen, sind viele Schaubilder nach einer besonderen Logik gestaltet. So werden nur die Parteien aufgeführt, die auch im Deutschen Bundestag vertreten sind. Es gilt das dort für die Zuweisung der Sitze verwendete **Parteienspektrum**. Die Partei LINKE ist z.B. tatsächlich auch links platziert.

Zusätzliche amtliche Statistiken
Diese Abhandlung enthält außer den Wahlresultaten auch Statistiken mit Strukturmerkmalen des Gebietes. Irgendwelche Schlussfolgerungen (z.B. ... wegen der

Kleinräumige Aufteilung der Briefwahl-Ergebnisse
In Deutschland müssen Briefwahlbezirke flächenmäßig eingerichtet werden (... also nicht nach den Mengen der eingegangenen Wahlbriefe).
Einem Briefwahlbezirk werden somit bereits vor der Wahl mehrere Wahlbezirke zugeordnet (... in kleinen Orten oftmals alle Wahlbezirke). Je nach Teilnahme an der Briefwahl können daher die zu bearbeitenden Mengen in den Briefwahlbezirken unterschiedlich groß sein.

Einem Briefwahlbezirk sind zum Beispiel die Wahlbezirke 01, 02 und 03 zugeordnet. Im Wählerverzeichnis jedes Wahlbezirks ist statistisch notiert, wieviel Wahlbriefe ausgestellt wurden (für Fachleute: Kennbuchstabe A 2). So lässt sich also ermitteln, wie hoch der Anteil eines Wahlbezirks an dem zugeordneten Briefwahlbezirk ist:

Briefwahlbez.: insgesamt 500 Wahlbriefe ausgestellt
Wahlbezirk 01 = 250 Wahlbriefe ausgestellt = Anteil 50 %
Wahlbezirk 02 = 150 Wahlbriefe ausgestellt = Anteil 30 %
Wahlbezirk 03 = 100 Wahlbriefe ausgestellt = Anteil 20 %

Nun werden nicht alle ausgestellten Wahlbriefe von den Wahlberechtigten tatsächlich bearbeitet und zurückgesandt (... zum Beispiel nachträglicher Verzicht auf die Wahl). Sind Formvorschriften nicht beachtet, erfolgt ferner keine Auswertung fehlerhafter Wahlbriefe. Die Rücklaufquote der ausgestellten Wahlbriefe ist deshalb nie 100 %.

Sind nun in dem Briefwahlbezirk für eine Partei zum Beispiel 170 Stimmen ausgezählt, so wird diese Menge mit den für jeden Wahlbezirk errechneten Anteilen (siehe oben) aufgeteilt:

50 % von 170 Stimmen für Wahlbezirk 01 = 85 Stimmen
30 % von 170 Stimmen für Wahlbezirk 02 = 51 Stimmen
20 % von 170 Stimmen für Wahlbezirk 03 = 34 Stimmen .

Bruchteile in den Berechnungen werden auf ganze Zahlen gerundet. Es sind also bei der Bildung von Summen kleine Differenzen möglich.

Diese Aufteilungen erfolgt für alle Parteien. Die Werte sind in den Wahlbezirken getrennt aufgeführt.

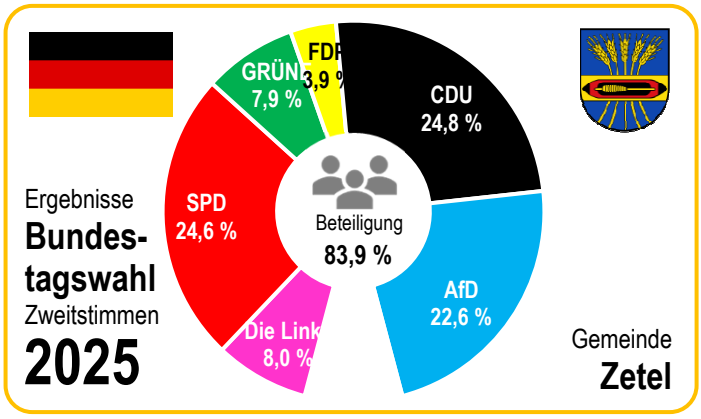

Bundestagswahl am 23.02.2025 in Zetel — Wahlvorschläge

Wahlvorschläge in gleicher Reihenfolge und Anordnung wie auf dem Stimmzettel

Kreiswahlvorschläge Bundestagswahlkreis 26

Erststimme

	Partei	Vor- und Familienname	geboren	Eigene Berufsangabe
D1	SPD	Siemtje Möller	1983	Lehrerin
D2	CDU	Anne Janssen	1982	Lehrerin
D3	GRÜNE	Ulrike Maus	1960	Psychologische Psychotherapeutin
D4	FDP	Robert Wegener	1955	Studienrat
D5	AfD	Martin Sichert	1980	Dipl.-Kaufmann
D6	Die Linke	Vincent Janßen	2006	Schüler
D8	dieBasis	Stephanie Langner	1982	Tierarzthelferin
D9	Die PARTEI	Anja Sanchez Mengeler	1974	Wohnbetreuerin
D10	FREIE WÄHLER	Andreas Lang	1957	Facharzt Inn. Med.
D12	Volt	Merten Köhler	1993	Senior-IT-Berater

Landeswahlvorschläge Niedersachsen

Zweitstimme

Partei	Langbezeichnung	
SPD	Sozialdemokratische Partei Deutschlands	F1
CDU	Christlich Demokratische Union Deutschl. in Nds.	F2
GRÜNE	BÜNDNIS 90/DIE GRÜNEN	F3
FDP	Freie Demokratische Partei	F4
AfD	Alternative für Deutschland	F5
Die Linke	Die Linke	F6
Tierschutzpartei	PARTEI MENSCH UMWELT TIERSCHUTZ	F7
dieBasis	Basisdemokratische Partei Deutschland	F8
Die PARTEI	Partei f. Arbeit, Rechtsstaat, Tierschutz u. basisdemokr. Initiative	F9
FREIE WÄHLER	FREIE WÄHLER Niedersachsen	F10
PIRATEN	Piratenpartei Deutschland	F11
Volt	Volt Deutschland	F12
PdH	Partei der Humanisten Fakten, Freiheit, Fortschritt	F13
MLPD	Marxistisch-Leninistische Partei Deutschlands	F14
BÜNDNIS DEUTSCHLAND	BÜNDNIS DEUTSCHLAND	F15
BSW	Bündnis Sarah Wagenknecht Vernunft und Gerechtigkeit	F16

Kreiswahlvorschläge

Landeswahlvorschläge

F1 SPD
F2 CDU
F3 BÜNDNIS 90 DIE GRÜNEN
F4 Freie Demokraten FDP
F5 AfD
F6 Die Linke
F7 PARTEI MENSCH UMWELT TIERSCHUTZ
F8 dieBasis
F9 Die PARTEI
F10 FREIE WÄHLER
F11 PIRATEN PARTEI
F12 Volt
F13 PdH
F14 MLPD
F15 BÜNDNIS DEUTSCHLAND
F16 Bündnis Sahra Wagenknecht

Zusammenstellung:
Rudolf Perkams
Mitscherlichstraße 56
26382 Wilhelmshaven
Telefon: 04421/918001 (AB)
E-Mail: rudolf@perkams.eu

Er leitete als kommunaler Beamter das Wahlamt Wilhelmshaven von 1986 bis zur hinausgeschobenen Pensionierung 2014. In dieser Zeit organisierte er 6 Europawahlen, 8 Bundestagswahlen, 7 Landtagswahlen und insgesamt 24 kommunale Wahlen.

Sollte durch irgendeine Formulierung oder Gestaltung der Eindruck einer Parteilichkeit entstehen, so erfolgt diese ohne jede Absicht. Diagramme und Grafiken enthalten zur Anschaulichkeit nur die stimmenbesten Parteien.

Bundestagswahl am 23.02.2025 in Zetel — Erläuterungen

Rechtsgrundlagen

Wahlrecht: Bundeswahlgesetz und Bundeswahlordnung (mit Wahlkreiseinteilung)
Wahlprüfungsgesetz und Wahlstatistikgesetz

Sitzverteilung

Anzahl Sitze: Neu: 630 Sitze im Deutschen Bundestag (keine Überhang- und Ausgleichsmandate mehr); Verteilung aufgrund des Ergebnisses der Zweitstimmen; erzielt eine Partei über die Erststimmen in den 299 Wahlkreisen mehr Direktmandate als nach Zweitstimmen, bleiben D. mit den geringsten %-Anteilen unberücksichtigt

Sperrklausel: Erzielung von mind. 5 % aller gültigen Zweitstimmen in Deutschland oder mindestens 3 Direktmandate

Zuordnung: Sainte-Laguë/Schepers-Verfahren

Wahlperiode: 4 Jahre

Wahlgebiet

Wahlkreis: Bundestagswahlkreis Nr. 26 (von 299):
mit kreisfreie Stadt Wilhelmshaven
mit allen Orten des Landkreises Friesland
mit allen Orten des Landkreises Wittmund

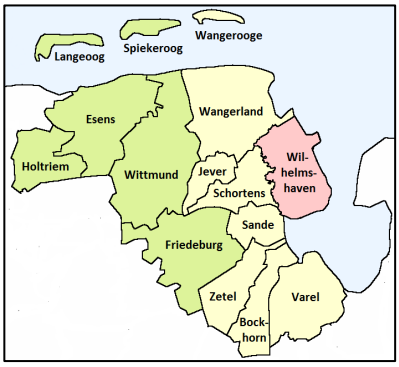

Bundestagswahlkreis 26

Örtliche Einteilung: Kreisangehörige Gemeinde Zetel:
mit 13 Wahlbezirken
insgesamt 2 Briefwahlbezirke
für alle Wahlbezirke der Stadt

Ortsteile: eigene Zusammenfassung von Ergebnissen nach Ortsteilen bzw. Wohngebieten im Bewusstsein der Bevölkerung

Wählerverzeichnis

Herkunft: deutsche Staatsangehörigkeit am Wahltag

Mindestalter: Vollendung des 18. Lebensjahres am Wahltag (Wählbarkeit: Vollendung des 18. Lebensjahres)

Wohnsitz: seit mindestens 3 Monaten in Deutschland gemeldet bzw. ständiger Aufenthalt (auf Antrag auch im Ausland wohnhafte Deutsche, wenn sie in den letzten 25 Jahren vor dem Wahltag mindestens drei Monate nach dem 14. Lebensjahr in Deutschland gemeldet waren oder einen gewöhnlichen Aufenthalt hatten; Eintragung unter der letzten Adresse vor dem Fortzug)

Zuordnung: entsprechend der am 42. Tag vor dem Wahltag bestehenden Adresse des Wohnsitzes in dem zugehörigen Wahlbezirk des Ortes

Wahlablauf

Wahlzeit: 8.00 bis 18.00 Uhr

Wahlsystem: Jede wählende Person hatte zwei Stimmen:
Erststimme für den Wahlvorschlag im Bundestagswahlkreis (Stimmzettel also einheitlich im Bundestagswahlkreis)
Zweitstimme für den Landeswahlvorschlag (einheitlich in Niedersachsen; alle Angaben des Stimmzettels in blauer Farbe gedruckt)

Organisation

Wahlvorstände: je (Brief-)Wahlbezirk ein (Brief-)Wahlvorstand (ehrenamtlich bis zu 9 Personen)

Übermittlung: telefonisch am Wahlabend an Wahlbehörde; danach förmlich mit (Brief-)Wahlniederschrift mit den Unterschriften der Mitglieder der Brief-)Wahlvorstände

Veröffentlichung: im Internet www.zetel.de

Software: Votemanager von vote-iT-GmbH, Aachen

Kontrolle: Wahlausschuss mit 6 ehrenamtl. Mitgliedern

Definitionen

Wahlberechtigte: Unterscheidung nach Art der Teilnahme:
A1 = Wahlraum (ohne Antrag auf Briefwahl)
A2 = Briefwahl (Unterlagen beantragt und übermittelt; Sperre im Wählerzeichnis)
A3 = nachträglich am Wahltag erfasst
A = insges. (alle Pers. im Wählerverzeichnis)

Wählende: Wahlraum: Stimmzettel-Einwurf in Wahlurne
Wahlbriefe: Zustellung an Wahlbehörde spätestens bis 18:00 Uhr am Wahltag (Zulassung eingegangener Wahlbriefe nur bei förmlicher Korrektheit)

Bekanntgabe

Ergebnisse: nach erster Plausibilitätsprüfung der eingegangenen Wahldaten sofort im Internet

Gültigkeit: zunächst nur vorläufig bis zur endgültigen Entscheidung des Wahlausschusses

Tabellen der Wahlbezirke

Urnenwahl: Feststellungen des Wahlvorstandes mit Bekanntgabe an die Öffentlichkeit

Briefwahl: Feststellungen des Briefwahlvorstandes nur für den Briefwahlbezirk und Bekanntgabe; eigene nicht amtliche Aufteilung der Briefwahlergebnisse auf die Wahlbezirke (jeweils prozentual umgerechnet auf der Basis der Menge der beantragten Wahlbriefe in den jeweiligen Wahlbezirken)

Summenbildung: eigene nicht amtliche Zusammenfassung der Ergebnisse der Urnenwahl und der anteiligen Brefwahl je Wahlbezirk

Diagramme: eigene nicht amtliche Darstellung der Wahldaten nach verschiedenen Gesichtspunkten (Anordnung der Parteien gemäß der Sitzverteilung im Deutschen Bundestag)

Bundestagswahl am 23.02.2025 in Zetel — insgesamt

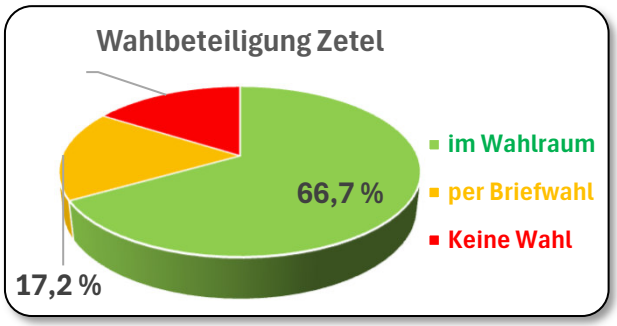

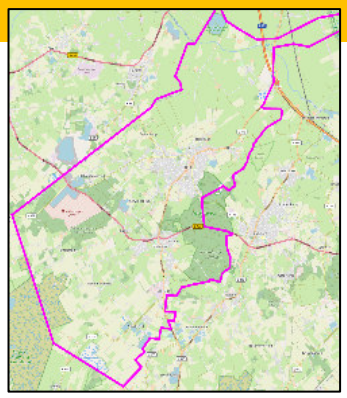

Fläche 2023	km²	Anteil
insgesamt:	81,41	↵
dar. Siedlung	8,82	10,8 %
dar. Verkehr	3,72	4,6 %
dar. Vegetation	66,72	82,0 %

Wetter
mittags am Wahltag
Temperatur: 10°
Bewölkung: bedeckt

		Zetel zusammen (Urnenwahl und Briefwahl)		insgesamt Urnenwahl (Ergebnis im Wahlraum)		insgesamt Briefwahl (Auswertung der zugel. Wahlbriefe)	
	Wählerverzeichnis						
A	Wahlberechtigte P.	9 941	↵	8 143	↵	1 798	↵
B	Wählende Personen	8 345	83,95 %	6 635	81,48 %	1 710	95,11 %
	Erststimmen						
C	ungültige Erststimmen	51		42	0,63 %	9	0,53 %
D	gültige Erststimmen	8 294	↵	6 593	↵	1 701	↵
D1	SPD Möller	2 921	35,22 %	2 262	34,31 %	659	38,74 %
D2	CDU Janssen	2 085	25,14 %	1 593	24,16 %	492	28,92 %
D3	GRÜNE Maus	430	5,18 %	323	4,90 %	107	6,29 %
D4	FDP Wegener	200	2,41 %	166	2,52 %	34	2,00 %
D5	AfD Sichert	1 872	22,57 %	1 606	24,36 %	266	15,64 %
D6	Die Linke Janßen	458	5,52 %	403	6,11 %	55	3,23 %
D8	dieBasis Langner	109	1,31 %	76	1,15 %	33	1,94 %
D9	Sanchez Mengeler	74	0,89 %	59	0,89 %	15	0,88 %
D10	FREIE WÄHLER Lang	102	1,23 %	74	1,12 %	28	1,65 %
D12	Volt Köhler	43	0,52 %	31	0,47 %	12	0,71 %
	Zweitstimmen						
E	ung. Zweitstimmen	42		37	0,56 %	5	0,29 %
F	gült. Zweitstimmen	8 303	↵	6 598	↵	1 705	↵
F1	SPD	2 044	24,62 %	1 598	24,22 %	446	26,16 %
F2	CDU	2 055	24,75 %	1 565	23,72 %	490	28,74 %
F3	GRÜNE	657	7,91 %	490	7,43 %	167	9,79 %
F4	FDP	324	3,90 %	262	3,97 %	62	3,64 %
F5	AfD	1 876	22,59 %	1 614	24,46 %	262	15,37 %
F6	Die Linke	662	7,97 %	556	8,43 %	106	6,22 %
F7	Tierschutzpartei	124	1,49 %	89	1,35 %	35	2,05 %
F8	dieBasis	51	0,61 %	32	0,48 %	19	1,11 %
F9	Die PARTEI	39	0,47 %	26	0,39 %	13	0,76 %
F10	FREIE WÄHLER	65	0,78 %	50	0,76 %	15	0,88 %
F11	PIRATEN	20	0,24 %	14	0,21 %	6	0,35 %
F12	Volt	36	0,43 %	26	0,39 %	10	0,59 %
F13	PdH	4	0,05 %	4	0,06 %	0	0,00 %
F14	MLPD	3	0,04 %	2	0,03 %	1	0,06 %
F15	IS DEUTSCHLAND	6	0,07 %	5	0,08 %	1	0,06 %
F16	BSW	337	4,06 %	265	4,02 %	72	4,22 %

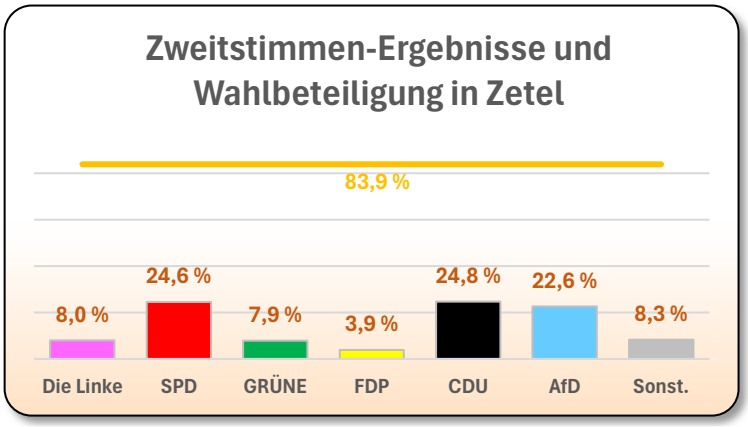

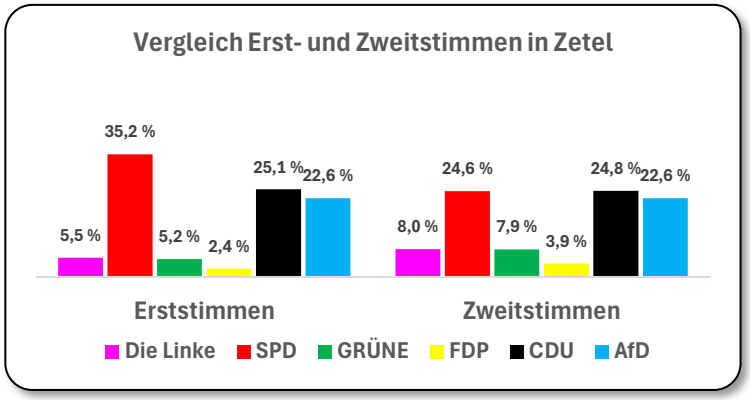

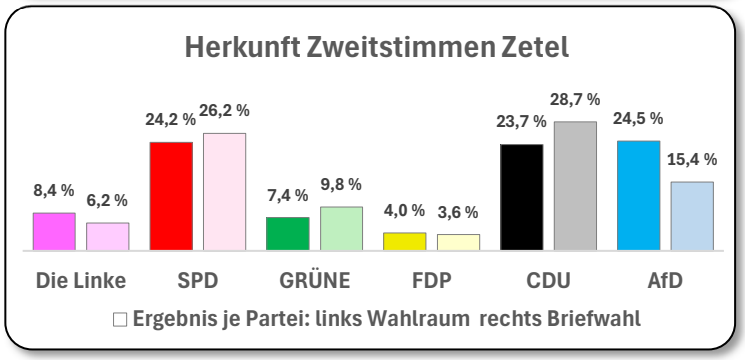

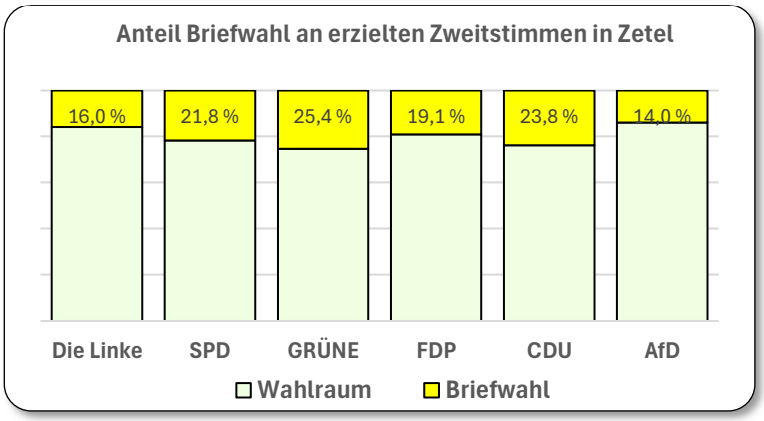

Zetel: %-Ergebnisse der Zweitstimmen (mit Briefwahl)

Zetel — Vergleich der Bundestagswahlen 2021 und 2025

Veränderung 2025 gegenüber 2021 in den Prozentanteilen mit Briefwahl

	DIE LINKE.			SPD			GRÜNE			FDP			CDU			AfD		
	2021	2025		2021	2025		2021	2025		2021	2025		2021	2025		2021	2025	
Gemeinde insgesamt	3,3 %	8,0 %	↑	38,6 %	24,6 %	↓	11,8 %	7,9 %	↓	10,3 %	3,9 %	↓	20,4 %	24,8 %	↑	9,6 %	22,6 %	↑
Astederfeld	2,7 %	7,4 %	↑	32,7 %	19,6 %	↓	8,5 %	5,9 %	↓	11,8 %	1,8 %	↓	21,5 %	24,6 %	↑	16,3 %	32,7 %	↑
Bohlenberge	3,5 %	7,9 %	↑	37,2 %	24,2 %	↓	12,1 %	8,8 %	↓	11,7 %	4,4 %	↓	19,7 %	24,0 %	↑	8,8 %	22,1 %	↑
Bohlenbergerfeld	1,0 %	6,5 %	↑	35,6 %	25,2 %	↓	15,0 %	9,2 %	↓	10,4 %	3,0 %	↓	17,5 %	19,8 %	↑	13,1 %	29,1 %	↑
Neuenburg	2,5 %	8,6 %	↑	42,6 %	26,4 %	↓	11,6 %	6,9 %	↓	9,5 %	3,6 %	↓	18,8 %	24,2 %	↑	9,1 %	21,5 %	↑
Neuenburgerfeld	3,2 %	7,9 %	↑	38,2 %	23,0 %	↓	11,6 %	6,0 %	↓	13,0 %	3,5 %	↓	21,7 %	30,0 %	↑	7,3 %	22,6 %	↑
Schweinebrück	4,5 %	9,4 %	↑	34,8 %	20,7 %	↓	11,4 %	9,6 %	↓	9,9 %	4,5 %	↓	23,2 %	26,8 %	↑	9,3 %	21,5 %	↑
Zetel (Ost und West)	4,4 %	8,2 %	↑	34,1 %	22,4 %	↓	12,9 %	7,7 %	↓	7,9 %	4,8 %	↓	21,6 %	24,0 %	↑	12,4 %	25,2 %	↑
Zetel (Zentrum)	3,4 %	7,7 %	↑	40,9 %	26,7 %	↓	11,7 %	8,3 %	↓	10,1 %	3,9 %	↓	20,5 %	24,6 %	↑	8,5 %	20,0 %	↑

↑ Verbesserung um mind. 1,5 % ↓ Verschlechterung um mind. 1,5 %

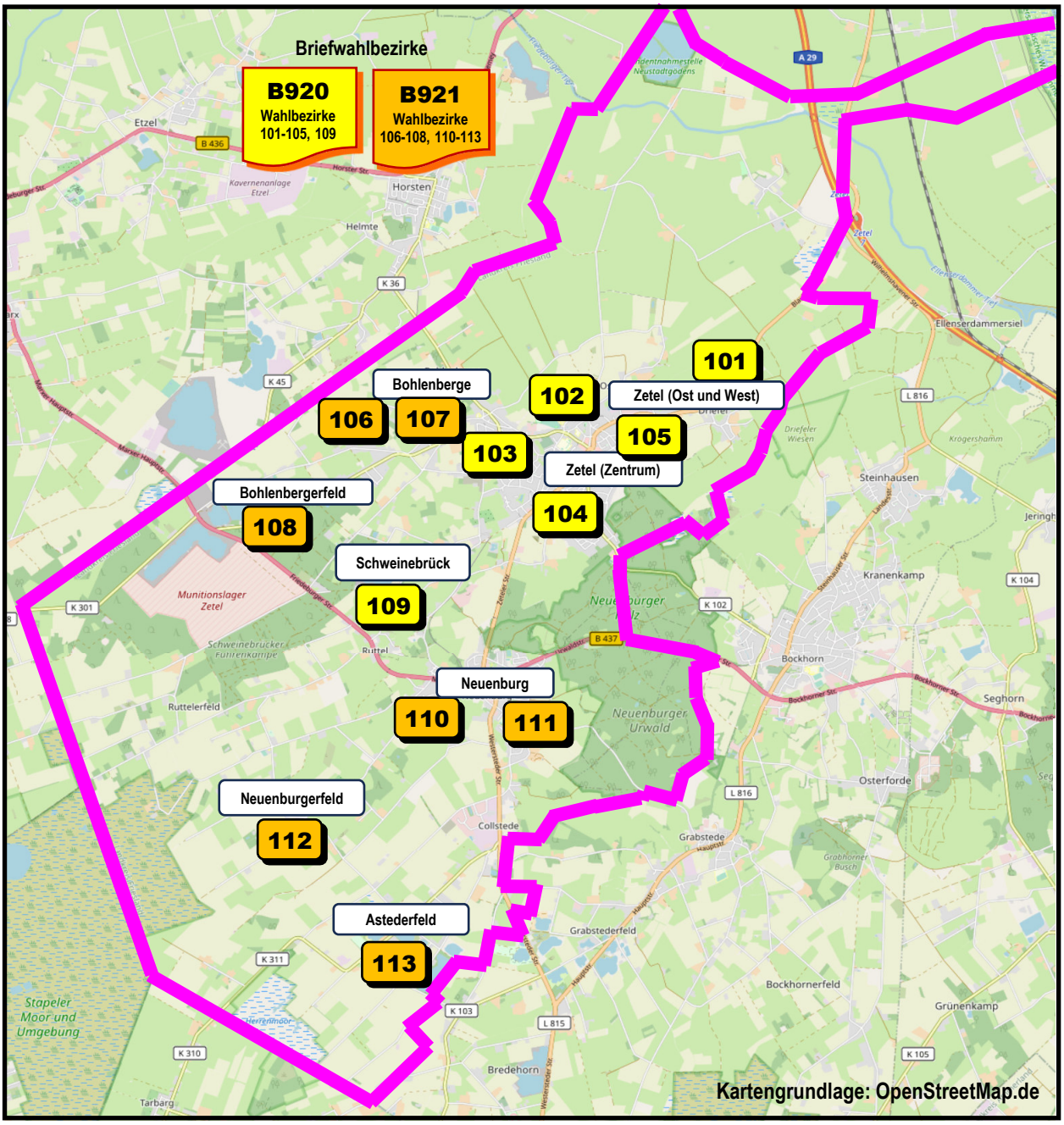

Eine Karte mit den genauen Grenzen der Wahlbezirke steht nicht zur Verfügung.

Bundestagswahl am 23.02.2025 in Zetel — Astederfeld

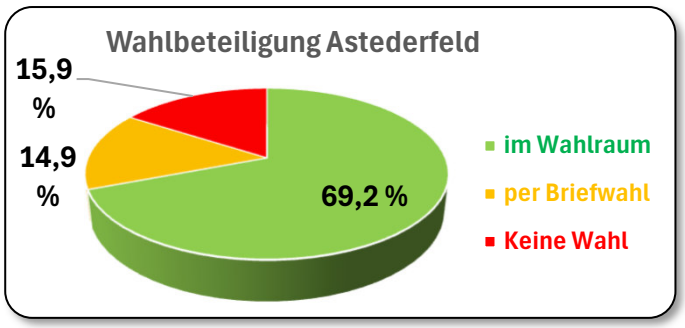

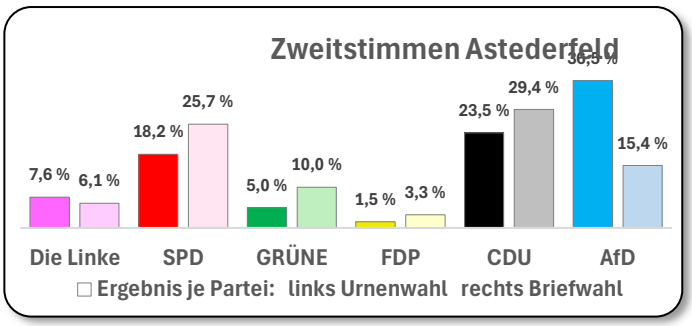

Wahlbezirke		Ortsteil zusammen Urnenwahl und Briefwahl		113 Urnenwahl Ergebnis im Wahlraum		Briefwahl 9,18 %-Anteil Br.-bez. 921	
Wählerverzeichnis (Urnenwahl: Personen und Wahlbeteiligung; Briefwahl: Rücklaufquote zugelassener Wahlbriefe)							
A	Wahlberechtigte P.	493	↰	416	↰	77	↰
B	Wählende Personen	415	84,08 %	341	81,97 %	74	95,47 %
Erststimmen							
C	ungültige Erststimmen	2		1	0,29 %	1	0,87 %
D	gültige Erststimmen	413	↰	340	↰	73	↰
D1	SPD Möller	112	27,08 %	84	24,71 %	28	38,16 %
D2	CDU Janssen	105	25,50 %	84	24,71 %	21	29,22 %
D3	GRÜNE Maus	21	5,19 %	16	4,71 %	5	7,43 %
D4	FDP Wegener	4	1,08 %	3	0,88 %	1	2,02 %
D5	AfD Sichert	138	33,32 %	126	37,06 %	12	15,87 %
D6	Die Linke Janßen	18	4,28 %	16	4,71 %	2	2,27 %
D8	dieBasis Langner	4	1,04 %	3	0,88 %	1	1,76 %
D9	Sanchez Mengeler	4	0,88 %	3	0,88 %	1	0,88 %
D10	FREIE WÄHLER Lang	6	1,52 %	5	1,47 %	1	1,76 %
D12	Volt Köhler	0	0,11 %	0	0,00 %	0	0,00 %
Zweitstimmen							
E	ungültige Zweitstimmen	1		1	0,29 %	0	0,50 %
F	gültige Zweitstimmen	413	↰	340	↰	73	↰
F1	SPD	81	19,56 %	62	18,24 %	19	25,72 %
F2	CDU	101	24,56 %	80	23,53 %	21	29,36 %
F3	GRÜNE	24	5,89 %	17	5,00 %	7	10,04 %
F4	FDP	7	1,79 %	5	1,47 %	2	3,26 %
F5	AfD	135	32,75 %	124	36,47 %	11	15,43 %
F6	Die Linke	30	7,38 %	26	7,65 %	4	6,15 %
F7	Tierschutzpartei	7	1,68 %	5	1,47 %	2	2,63 %
F8	dieBasis	1	0,20 %	0	0,00 %	1	1,13 %
F9	Die PARTEI	3	0,62 %	2	0,59 %	1	0,75 %
F10	FREIE WÄHLER	5	1,17 %	4	1,18 %	1	1,13 %
F11	PIRATEN	0	0,07 %	0	0,00 %	0	0,00 %
F12	Volt	1	0,35 %	1	0,29 %	0	0,00 %
F13	PdH	0	0,00 %	0	0,00 %	0	0,00 %
F14	MLPD	0	0,00 %	0	0,00 %	0	0,00 %
F15	BIS DEUTSCHLAND	0	0,02 %	0	0,00 %	0	0,00 %
F16	BSW	16	3,97 %	14	4,12 %	2	3,26 %

Bundestagswahl am 23.02.2025 in Zetel — Bohlenberge

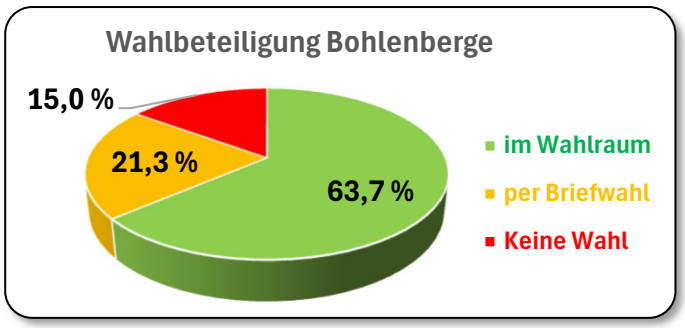

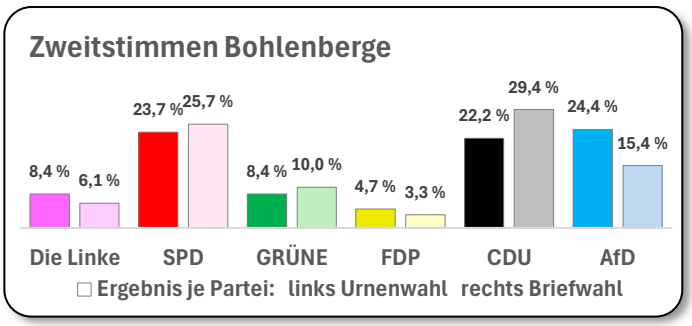

Wahlbezirke		Ortsteil zusammen Urnenwahl und Briefwahl		106 Urnenwahl Ergebnis im Wahlraum		106 Briefwahl 18,47 %-Anteil Br.-bez. 921		107 Urnenwahl Ergebnis im Wahlraum		107 Briefwahl 18,83 %-Anteil Br.-bez. 921	
	Wählerverzeichnis (Urnenwahl: Personen und Wahlbeteiligung; Briefwahl: Rücklaufquote zugelassener Wahlbriefe)										
A	Wahlberechtigte P.	1 404	↰	509	↰	155	↰	582	↰	158	↰
B	Wählende Personen	1 194	85,03 %	417	81,93 %	148	95,47 %	478	82,13 %	151	95,47 %
	Erststimmen										
C	ungültige Erststimmen	8		2	0,48 %	1	0,87 %	3	0,63 %	1	0,87 %
D	gültige Erststimmen	1 186	↰	415	↰	147	↰	475	↰	150	↰
D1	SPD Möller	435	36,67 %	165	39,76 %	56	38,16 %	157	33,05 %	57	38,16 %
D2	CDU Janssen	264	22,22 %	85	20,48 %	43	29,22 %	92	19,37 %	44	29,22 %
D3	GRÜNE Maus	62	5,23 %	20	4,82 %	11	7,43 %	20	4,21 %	11	7,43 %
D4	FDP Wegener	35	2,95 %	9	2,17 %	3	2,02 %	20	4,21 %	3	2,02 %
D5	AfD Sichert	271	22,85 %	93	22,41 %	23	15,87 %	131	27,58 %	24	15,87 %
D6	Die Linke Janßen	68	5,71 %	23	5,54 %	3	2,27 %	38	8,00 %	3	2,27 %
D8	dieBasis Langner	25	2,13 %	10	2,41 %	3	1,76 %	10	2,11 %	3	1,76 %
D9	Sanchez Mengeler	4	0,30 %	1	0,24 %	1	0,88 %	0	0,00 %	1	0,88 %
D10	FREIE WÄHLER Lang	14	1,20 %	6	1,45 %	3	1,76 %	3	0,63 %	3	1,76 %
D12	Volt Köhler	9	0,75 %	3	0,72 %	1	0,63 %	4	0,84 %	1	0,63 %
	Zweitstimmen										
E	ung. Zweitstimmen	6		3	0,72 %	1	0,50 %	2	0,42 %	1	0,50 %
F	gültige Zweitstimmen	1 187	↰	414	↰	147	↰	476	↰	150	↰
F1	SPD	287	24,21 %	109	26,33 %	38	25,72 %	102	21,43 %	39	25,72 %
F2	CDU	285	24,03 %	97	23,43 %	43	29,36 %	101	21,22 %	44	29,36 %
F3	GRÜNE	105	8,83 %	37	8,94 %	15	10,04 %	38	7,98 %	15	10,04 %
F4	FDP	52	4,35 %	18	4,35 %	5	3,26 %	24	5,04 %	5	3,26 %
F5	AfD	263	22,14 %	91	21,98 %	23	15,43 %	126	26,47 %	23	15,43 %
F6	Die Linke	93	7,86 %	34	8,21 %	9	6,15 %	41	8,61 %	9	6,15 %
F7	Tierschutzpartei	13	1,08 %	2	0,48 %	4	2,63 %	3	0,63 %	4	2,63 %
F8	dieBasis	13	1,13 %	5	1,21 %	2	1,13 %	5	1,05 %	2	1,13 %
F9	Die PARTEI	2	0,19 %	0	0,00 %	1	0,75 %	0	0,00 %	1	0,75 %
F10	FREIE WÄHLER	12	1,04 %	6	1,45 %	2	1,13 %	3	0,63 %	2	1,13 %
F11	PIRATEN	1	0,09 %	0	0,00 %	1	0,38 %	0	0,00 %	1	0,38 %
F12	Volt	6	0,49 %	1	0,24 %	1	0,63 %	3	0,63 %	1	0,63 %
F13	PdH	1	0,08 %	0	0,00 %	0	0,00 %	1	0,21 %	0	0,00 %
F14	MLPD	0	0,00 %	0	0,00 %	0	0,00 %	0	0,00 %	0	0,00 %
F15	BIS DEUTSCHLAND	3	0,28 %	2	0,48 %	0	0,00 %	1	0,21 %	0	0,00 %
F16	BSW	50	4,19 %	12	2,90 %	5	3,26 %	28	5,88 %	5	3,26 %

Bundestagswahl am 23.02.2025 in Zetel — Bohlenbergerfeld

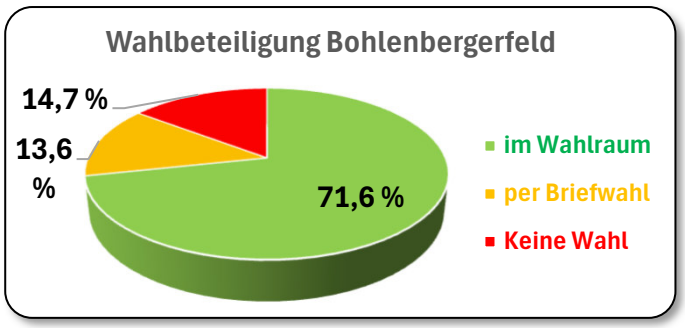

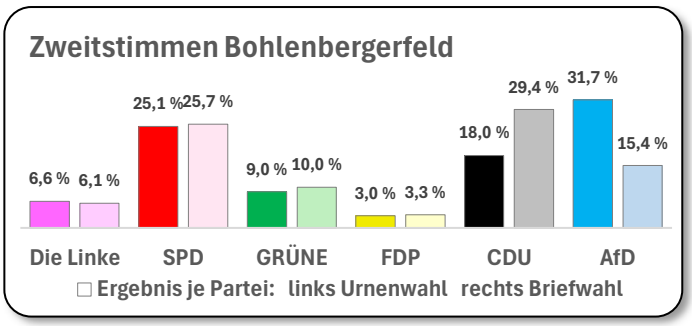

Wahlbezirke	Ortsteil zusammen Urnenwahl und Briefwahl		108 Urnenwahl Ergebnis im Wahlraum		Briefwahl 7,99 %-Anteil Br.-bez. 921	
Wählerverzeichnis (Urnenwahl: Personen und Wahlbeteiligung; Briefwahl: Rücklaufquote zugelassener Wahlbriefe)						
A	Wahlberechtigte P.	469	402		67	
B	Wählende Personen	400 85,28 %	336	83,58 %	64	95,47 %
Erststimmen						
C	ungültige Erststimmen	4	3	0,89 %	1	0,87 %
D	gültige Erststimmen	396	333		63	
D1	SPD Möller	134 33,85 %	110	33,03 %	24	38,16 %
D2	CDU Janssen	87 21,83 %	68	20,42 %	19	29,22 %
D3	GRÜNE Maus	23 5,73 %	18	5,41 %	5	7,43 %
D4	FDP Wegener	3 0,83 %	2	0,60 %	1	2,02 %
D5	AfD Sichert	118 29,78 %	108	32,43 %	10	15,87 %
D6	Die Linke Janßen	11 2,89 %	10	3,00 %	1	2,27 %
D8	dieBasis Langner	10 2,55 %	9	2,70 %	1	1,76 %
D9	Sanchez Mengeler	5 1,15 %	4	1,20 %	1	0,88 %
D10	FREIE WÄHLER Lang	5 1,29 %	4	1,20 %	1	1,76 %
D12	Volt Köhler	0 0,10 %	0	0,00 %	0	0,00 %
Zweitstimmen						
E	ungültige Zweitstimmen	2	2	0,60 %	0	0,50 %
F	gültige Zweitstimmen	398	334		64	
F1	SPD	100 25,24 %	84	25,15 %	16	25,72 %
F2	CDU	79 19,79 %	60	17,96 %	19	29,36 %
F3	GRÜNE	36 9,15 %	30	8,98 %	6	10,04 %
F4	FDP	12 3,04 %	10	2,99 %	2	3,26 %
F5	AfD	116 29,13 %	106	31,74 %	10	15,43 %
F6	Die Linke	26 6,52 %	22	6,59 %	4	6,15 %
F7	Tierschutzpartei	8 1,93 %	6	1,80 %	2	2,63 %
F8	dieBasis	3 0,68 %	2	0,60 %	1	1,13 %
F9	Die PARTEI	2 0,62 %	2	0,60 %	0	0,00 %
F10	FREIE WÄHLER	3 0,68 %	2	0,60 %	1	1,13 %
F11	PIRATEN	0 0,06 %	0	0,00 %	0	0,00 %
F12	Volt	1 0,35 %	1	0,30 %	0	0,00 %
F13	PdH	0 0,00 %	0	0,00 %	0	0,00 %
F14	MLPD	0 0,00 %	0	0,00 %	0	0,00 %
F15	BIS DEUTSCHLAND	0 0,02 %	0	0,00 %	0	0,00 %
F16	BSW	11 2,79 %	9	2,69 %	2	3,26 %

Bundestagswahl am 23.02.2025 in Zetel — Neuenburg

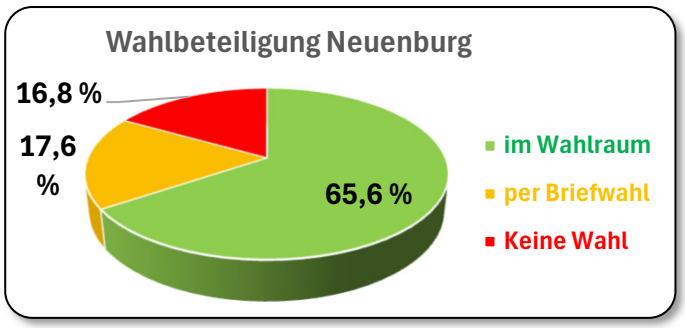

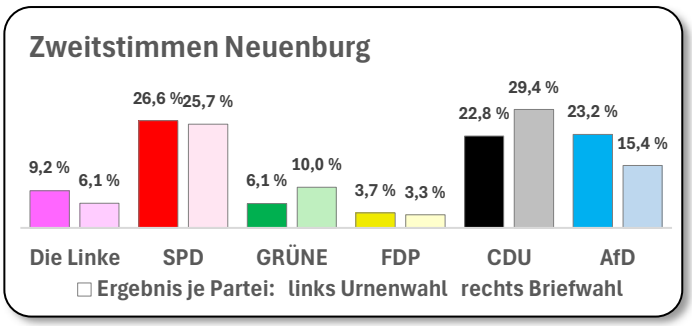

Wahlbezirke		Ortsteil zusammen Urnenwahl und Briefwahl		110 Urnenwahl Ergebnis im Wahlraum		110 Briefwahl 16,21 %-Anteil Br.-bez. 921		111 Urnenwahl Ergebnis im Wahlraum		111 Briefwahl 16,81 %-Anteil Br.-bez. 921	
Wählerverzeichnis (Urnenwahl: Personen und Wahlbeteiligung; Briefwahl: Rücklaufquote zugelassener Wahlbriefe)											
A	Wahlberechtigte P.	1 499	↰	537	↰	136	↰	685	↰	141	↰
B	Wählende Personen	1 247	83,22 %	413	76,91 %	130	95,47 %	570	83,21 %	135	95,47 %
Erststimmen											
C	ungültige Erststimmen	9		2	0,48 %	1	0,87 %	5	0,88 %	1	0,87 %
D	gültige Erststimmen	1 238	↰	411	↰	129	↰	565	↰	133	↰
D1	SPD Möller	461	37,24 %	142	34,55 %	49	38,16 %	219	38,76 %	51	38,16 %
D2	CDU Janssen	308	24,84 %	83	20,19 %	38	29,22 %	148	26,19 %	39	29,22 %
D3	GRÜNE Maus	57	4,64 %	19	4,62 %	10	7,43 %	19	3,36 %	10	7,43 %
D4	FDP Wegener	24	1,96 %	5	1,22 %	3	2,02 %	14	2,48 %	3	2,02 %
D5	AfD Sichert	270	21,77 %	109	26,52 %	20	15,87 %	119	21,06 %	21	15,87 %
D6	Die Linke Janßen	67	5,41 %	36	8,76 %	3	2,27 %	25	4,42 %	3	2,27 %
D8	dieBasis Langner	16	1,26 %	4	0,97 %	2	1,76 %	7	1,24 %	2	1,76 %
D9	Sanchez Mengeler	17	1,40 %	7	1,70 %	1	0,88 %	8	1,42 %	1	0,88 %
D10	FREIE WÄHLER Lang	15	1,18 %	5	1,22 %	2	1,76 %	5	0,88 %	2	1,76 %
D12	Volt Köhler	4	0,29 %	1	0,24 %	1	0,63 %	1	0,18 %	1	0,63 %
Zweitstimmen											
E	ung. Zweitstimmen	9		2	0,48 %	1	0,50 %	6	1,05 %	1	0,50 %
F	gült. Zweitstimmen	1 238	↰	411	↰	129	↰	564	↰	134	↰
F1	SPD	327	26,39 %	91	22,14 %	33	25,72 %	168	29,79 %	34	25,72 %
F2	CDU	299	24,17 %	82	19,95 %	38	29,36 %	140	24,82 %	39	29,36 %
F3	GRÜNE	85	6,90 %	31	7,54 %	13	10,04 %	28	4,96 %	13	10,04 %
F4	FDP	45	3,60 %	13	3,16 %	4	3,26 %	23	4,08 %	4	3,26 %
F5	AfD	267	21,53 %	107	26,03 %	20	15,43 %	119	21,10 %	21	15,43 %
F6	Die Linke	106	8,58 %	55	13,38 %	8	6,15 %	35	6,21 %	8	6,15 %
F7	Tierschutzpartei	30	2,42 %	8	1,95 %	3	2,63 %	15	2,66 %	4	2,63 %
F8	dieBasis	9	0,72 %	3	0,73 %	1	1,13 %	3	0,53 %	2	1,13 %
F9	Die PARTEI	9	0,73 %	0	0,00 %	1	0,75 %	7	1,24 %	1	0,75 %
F10	FREIE WÄHLER	6	0,48 %	0	0,00 %	1	1,13 %	3	0,53 %	2	1,13 %
F11	PIRATEN	2	0,16 %	1	0,24 %	0	0,00 %	0	0,00 %	1	0,38 %
F12	Volt	4	0,29 %	1	0,24 %	1	0,63 %	1	0,18 %	1	0,63 %
F13	PdH	0	0,00 %	0	0,00 %	0	0,00 %	0	0,00 %	0	0,00 %
F14	MLPD	0	0,00 %	0	0,00 %	0	0,00 %	0	0,00 %	0	0,00 %
F15	BÜNDNIS DEUTSCHLAND	1	0,11 %	0	0,00 %	0	0,00 %	1	0,18 %	0	0,00 %
F16	BSW	49	3,92 %	19	4,62 %	4	3,26 %	21	3,72 %	4	3,26 %

Bundestagswahl am 23.02.2025 in Zetel — Neuenburgerfeld

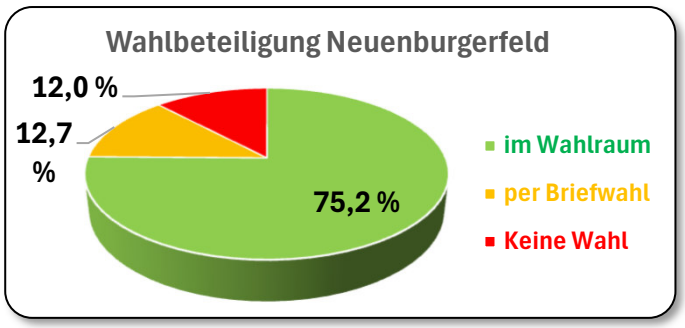

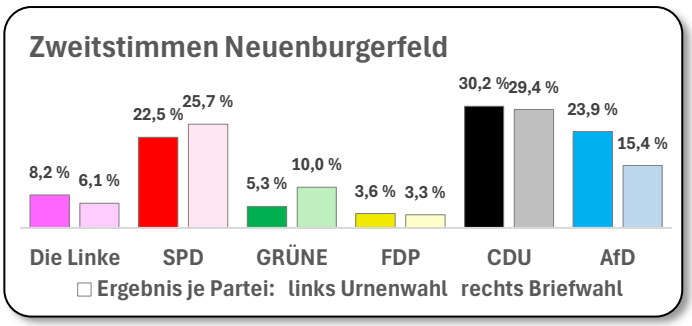

Wahlbezirke	Ortsteil zusammen Urnenwahl und Briefwahl		112 Urnenwahl Ergebnis im Wahlraum		Briefwahl 12,51 %-Anteil Br.-bez. 921	
Wählerverzeichnis (Urnenwahl: Personen und Wahlbeteiligung; Briefwahl: Rücklaufquote zugelassener Wahlbriefe)						
A	Wahlberechtigte P.	787	682		105	
B	Wählende Personen	692	592	86,80 %	100	95,47 %
Erststimmen						
C	ungült. Erststimmen	6	5	0,84 %	1	0,87 %
D	gültige Erststimmen	686	587		99	
D1	SPD Möller	228	190	32,37 %	38	38,16 %
D2	CDU Janssen	207	178	30,32 %	29	29,22 %
D3	GRÜNE Maus	34	27	4,60 %	7	7,43 %
D4	FDP Wegener	10	8	1,36 %	2	2,02 %
D5	AfD Sichert	144	128	21,81 %	16	15,87 %
D6	Die Linke Janßen	38	36	6,13 %	2	2,27 %
D8	dieBasis Langner	7	5	0,85 %	2	1,76 %
D9	Sanchez Mengeler	6	5	0,85 %	1	0,88 %
D10	FREIE WÄHLER Lang	8	6	1,02 %	2	1,76 %
D12	Volt Köhler	5	4	0,68 %	1	0,63 %
Zweitstimmen						
E	ung. Zweitstimmen	6	5	0,84 %	1	0,50 %
F	gültige Zweitstimmen	687	587		100	
F1	SPD	158	132	22,49 %	26	25,72 %
F2	CDU	206	177	30,15 %	29	29,36 %
F3	GRÜNE	41	31	5,28 %	10	10,04 %
F4	FDP	24	21	3,58 %	3	3,26 %
F5	AfD	155	140	23,85 %	15	15,43 %
F6	Die Linke	54	48	8,18 %	6	6,15 %
F7	Tierschutzpartei	6	3	0,51 %	3	2,63 %
F8	dieBasis	3	2	0,34 %	1	1,13 %
F9	Die PARTEI	2	1	0,17 %	1	0,75 %
F10	FREIE WÄHLER	6	5	0,85 %	1	1,13 %
F11	PIRATEN	4	4	0,68 %	0	0,00 %
F12	Volt	1	0	0,00 %	1	0,63 %
F13	PdH	0	0	0,00 %	0	0,00 %
F14	MLPD	0	0	0,00 %	0	0,00 %
F15	BIS DEUTSCHLAND	0	0	0,00 %	0	0,00 %
F16	BSW	26	23	3,92 %	3	3,26 %

Bundestagswahl am 23.02.2025 in Zetel — Schweinebrück

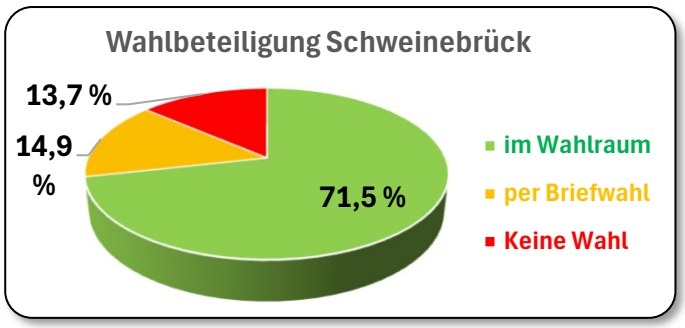

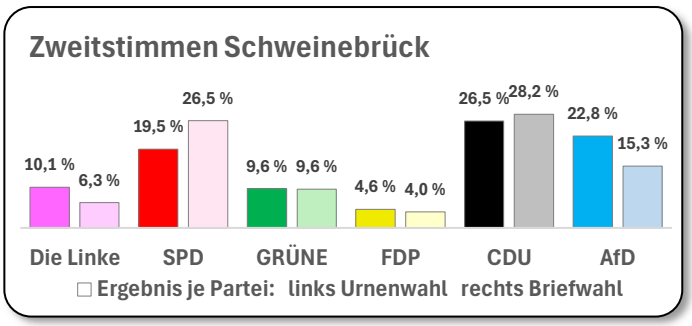

Wahlbezirke		Ortsteil zusammen Urnenwahl und Briefwahl		109 Urnenwahl Ergebnis im Wahlraum		Briefwahl 10,43 %-Anteil Br.-bez. 920	
Wählerverzeichnis (Urnenwahl: Personen und Wahlbeteiligung; Briefwahl: Rücklaufquote zugelassener Wahlbriefe)							
A	Wahlberechtigte P.	638	↰	538	↰	100	↰
B	Wählende Personen	551	86,33 %	456	84,76 %	95	94,79 %
Erststimmen							
C	ungültige Erststimmen	0		0	0,00 %	0	0,22 %
D	gültige Erststimmen	551	↰	456	↰	95	↰
D1	SPD Möller	191	34,71 %	154	33,77 %	37	39,25 %
D2	CDU Janssen	151	27,45 %	124	27,19 %	27	28,67 %
D3	GRÜNE Maus	22	4,00 %	17	3,73 %	5	5,29 %
D4	FDP Wegener	16	2,88 %	14	3,07 %	2	1,98 %
D5	AfD Sichert	113	20,45 %	98	21,49 %	15	15,44 %
D6	Die Linke Janßen	38	6,88 %	34	7,46 %	4	4,08 %
D8	dieBasis Langner	7	1,27 %	5	1,10 %	2	2,09 %
D9	Sanchez Mengeler	4	0,70 %	3	0,66 %	1	0,88 %
D10	FREIE WÄHLER Lang	4	0,81 %	3	0,66 %	1	1,54 %
D12	Volt Köhler	5	0,86 %	4	0,88 %	1	0,77 %
Zweitstimmen							
E	ungültige Zweitstimmen	0		0	0,00 %	0	0,11 %
F	gültige Zweitstimmen	551	↰	456	↰	95	↰
F1	SPD	114	20,73 %	89	19,52 %	25	26,54 %
F2	CDU	148	26,82 %	121	26,54 %	27	28,19 %
F3	GRÜNE	53	9,64 %	44	9,65 %	9	9,58 %
F4	FDP	25	4,50 %	21	4,61 %	4	3,96 %
F5	AfD	118	21,52 %	104	22,81 %	14	15,31 %
F6	Die Linke	52	9,43 %	46	10,09 %	6	6,28 %
F7	Tierschutzpartei	9	1,72 %	8	1,75 %	1	1,54 %
F8	dieBasis	1	0,19 %	0	0,00 %	1	1,10 %
F9	Die PARTEI	3	0,50 %	2	0,44 %	1	0,77 %
F10	FREIE WÄHLER	7	1,20 %	6	1,32 %	1	0,66 %
F11	PIRATEN	0	0,06 %	0	0,00 %	0	0,00 %
F12	Volt	4	0,64 %	3	0,66 %	1	0,55 %
F13	PdH	0	0,00 %	0	0,00 %	0	0,00 %
F14	MLPD	0	0,02 %	0	0,00 %	0	0,00 %
F15	BIS DEUTSCHLAND	0	0,00 %	0	0,00 %	0	0,00 %
F16	BSW	17	3,05 %	12	2,63 %	5	5,07 %

Bundestagswahl am 23.02.2025 in Zetel — Zetel (Ost und West)

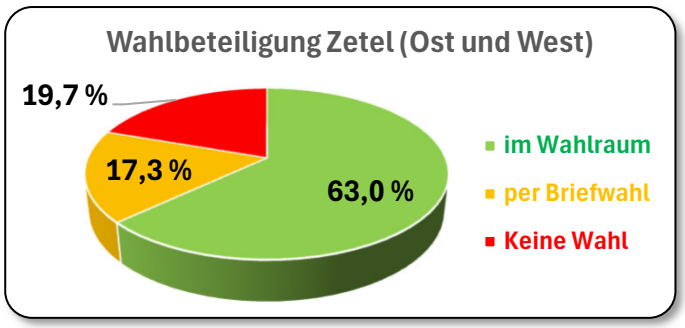

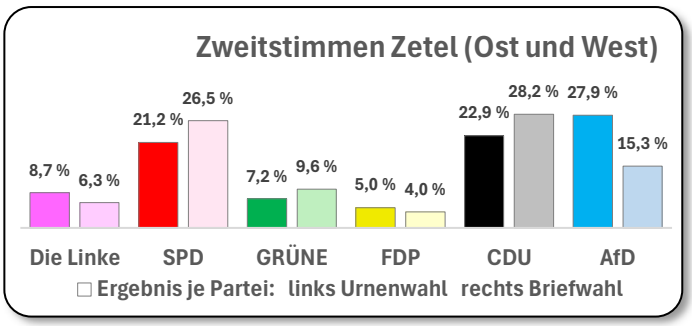

Wahlbezirke		Ortsteil zusammen Urnenwahl und Briefwahl		101 Urnenwahl Ergebnis im Wahlraum		101 Briefwahl 14,08 %-Anteil Br.-bez. 920		102 Urnenwahl Ergebnis im Wahlraum		102 Briefwahl 11,37 %-Anteil Br.-bez. 920	
Wählerverzeichnis (Urnenwahl: Personen und Wahlbeteiligung; Briefwahl: Rücklaufquote zugelassener Wahlbriefe)											
A	Wahlberechtigte P.	1 336	↰	610	↰	135	↰	482	↰	109	↰
B	Wählende Personen	1 073	80,34 %	495	81,15 %	128	94,79 %	347	71,99 %	103	94,79 %
Erststimmen											
C	ungült. Erststimmen	4		3	0,61 %	0	0,22 %	0	0,00 %	0	0,22 %
D	gültige Erststimmen	1 070	↰	492	↰	128	↰	347	↰	103	↰
D1	SPD Möller	335	31,28 %	141	28,66 %	50	39,25 %	103	29,68 %	40	39,25 %
D2	CDU Janssen	267	24,97 %	112	22,76 %	37	28,67 %	89	25,65 %	30	28,67 %
D3	GRÜNE Maus	64	6,00 %	26	5,28 %	7	5,29 %	26	7,49 %	5	5,29 %
D4	FDP Wegener	34	3,14 %	18	3,66 %	3	1,98 %	11	3,17 %	2	1,98 %
D5	AfD Sichert	271	25,30 %	144	29,27 %	20	15,44 %	91	26,22 %	16	15,44 %
D6	Die Linke Janßen	54	5,09 %	29	5,89 %	5	4,08 %	16	4,61 %	4	4,08 %
D8	dieBasis Langner	12	1,11 %	6	1,22 %	3	2,09 %	1	0,29 %	2	2,09 %
D9	Sanchez Mengeler	12	1,13 %	9	1,83 %	1	0,88 %	1	0,29 %	1	0,88 %
D10	FREIE WÄHLER Lang	13	1,17 %	3	0,61 %	2	1,54 %	6	1,73 %	2	1,54 %
D12	Volt Köhler	9	0,82 %	4	0,81 %	1	0,77 %	3	0,86 %	1	0,77 %
Zweitstimmen											
E	ung. Zweitstimmen	7		6	1,21 %	0	0,11 %	1	0,29 %	0	0,11 %
F	gült. Zweitstimmen	1 066	↰	489	↰	128	↰	346	↰	103	↰
F1	SPD	238	22,36 %	102	20,86 %	34	26,54 %	75	21,68 %	27	26,54 %
F2	CDU	256	24,03 %	102	20,86 %	36	28,19 %	89	25,72 %	29	28,19 %
F3	GRÜNE	82	7,70 %	31	6,34 %	12	9,58 %	29	8,38 %	10	9,58 %
F4	FDP	51	4,80 %	28	5,73 %	5	3,96 %	14	4,05 %	4	3,96 %
F5	AfD	268	25,17 %	143	29,24 %	20	15,31 %	90	26,01 %	16	15,31 %
F6	Die Linke	88	8,21 %	43	8,79 %	8	6,28 %	30	8,67 %	6	6,28 %
F7	Tierschutzpartei	13	1,18 %	5	1,02 %	2	1,54 %	4	1,16 %	2	1,54 %
F8	dieBasis	5	0,43 %	1	0,20 %	1	1,10 %	1	0,29 %	1	1,10 %
F9	Die PARTEI	4	0,35 %	0	0,00 %	1	0,77 %	2	0,58 %	1	0,77 %
F10	FREIE WÄHLER	8	0,71 %	2	0,41 %	1	0,66 %	4	1,16 %	1	0,66 %
F11	PIRATEN	3	0,26 %	1	0,20 %	0	0,00 %	1	0,29 %	0	0,00 %
F12	Volt	8	0,78 %	6	1,23 %	1	0,55 %	1	0,29 %	1	0,55 %
F13	PdH	1	0,09 %	1	0,20 %	0	0,00 %	0	0,00 %	0	0,00 %
F14	MLPD	0	0,02 %	0	0,00 %	0	0,00 %	0	0,00 %	0	0,00 %
F15	BIS DEUTSCHLAND	0	0,00 %	0	0,00 %	0	0,00 %	0	0,00 %	0	0,00 %
F16	BSW	42	3,91 %	24	4,91 %	6	5,07 %	6	1,73 %	5	5,07 %

Bundestagswahl am 23.02.2025 in Zetel — Zetel (Zentrum)

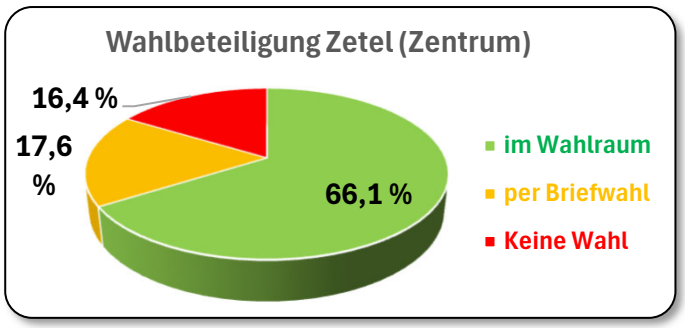

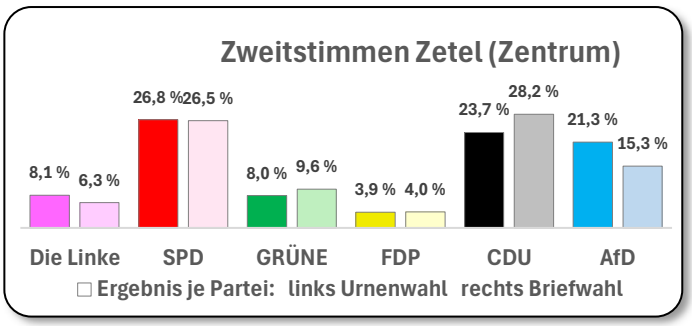

Wahlbezirke		Ortsteil zusammen Urnenwahl und Briefwahl		103 Urnenwahl Ergebnis im Wahlraum		103 Briefwahl 21,38 %-Anteil Br.-bez. 920		104 Urnenwahl Ergebnis im Wahlraum		104 Briefwahl 25,55 %-Anteil Br.-bez. 920		105 Urnenwahl Ergebnis im Wahlraum		105 Briefwahl 17,21 %-Anteil Br.-bez. 920	
Wählerverzeichnis (Urnenwahl: Personen und Wahlbeteiligung; Briefwahl: Rücklaufquote zugelassener Wahlbriefe)															
A	Wahlberechtigte P.	3 315	↰	941	↰	205	↰	946	↰	245	↰	813	↰	165	↰
B	Wählende Personen	2 773	83,65 %	785	83,42 %	194	94,79 %	720	76,11 %	232	94,79 %	685	84,26 %	156	94,79 %
Erststimmen															
C	ungültige Erststimmen	19		7	0,89 %	0	0,22 %	7	0,97 %	1	0,22 %	4	0,58 %	0	0,22 %
D	gültige Erststimmen	2 754	↰	778	↰	194	↰	713	↰	232	↰	681	↰	156	↰
D1	SPD Möller	1 025	37,23 %	295	37,92 %	76	39,25 %	253	35,48 %	91	39,25 %	249	36,56 %	61	39,25 %
D2	CDU Janssen	697	25,30 %	184	23,65 %	56	28,67 %	173	24,26 %	66	28,67 %	173	25,40 %	45	28,67 %
D3	GRÜNE Maus	146	5,29 %	40	5,14 %	10	5,29 %	34	4,77 %	12	5,29 %	41	6,02 %	8	5,29 %
D4	FDP Wegener	74	2,67 %	16	2,06 %	4	1,98 %	22	3,09 %	5	1,98 %	24	3,52 %	3	1,98 %
D5	AfD Sichert	549	19,93 %	159	20,44 %	30	15,44 %	172	24,12 %	36	15,44 %	128	18,80 %	24	15,44 %
D6	Die Linke Janßen	164	5,95 %	60	7,71 %	8	4,08 %	37	5,19 %	9	4,08 %	43	6,31 %	6	4,08 %
D8	dieBasis Langner	28	1,02 %	6	0,77 %	4	2,09 %	4	0,56 %	5	2,09 %	6	0,88 %	3	2,09 %
D9	Sanchez Mengeler	23	0,84 %	2	0,26 %	2	0,88 %	7	0,98 %	2	0,88 %	9	1,32 %	1	0,88 %
D10	FREIE WÄHLER Lang	37	1,34 %	13	1,67 %	3	1,54 %	10	1,40 %	4	1,54 %	5	0,73 %	2	1,54 %
D12	Volt Köhler	11	0,42 %	3	0,39 %	1	0,77 %	1	0,14 %	2	0,77 %	3	0,44 %	1	0,77 %
Zweitstimmen															
E	ung. Zweitstimmen	10		1	0,13 %	0	0,11 %	4	0,56 %	0	0,11 %	4	0,58 %	0	0,11 %
F	gültige Zweitstimmen	2 763	↰	784	↰	194	↰	716	↰	232	↰	681	↰	156	↰
F1	SPD	739	26,73 %	195	24,87 %	52	26,54 %	192	26,82 %	62	26,54 %	197	28,93 %	41	26,54 %
F2	CDU	680	24,61 %	173	22,07 %	55	28,19 %	176	24,58 %	65	28,19 %	167	24,52 %	44	28,19 %
F3	GRÜNE	230	8,32 %	80	10,20 %	19	9,58 %	37	5,17 %	22	9,58 %	57	8,37 %	15	9,58 %
F4	FDP	108	3,91 %	25	3,19 %	8	3,96 %	27	3,77 %	9	3,96 %	33	4,85 %	6	3,96 %
F5	AfD	553	20,02 %	163	20,79 %	30	15,31 %	166	23,18 %	36	15,31 %	135	19,82 %	24	15,31 %
F6	Die Linke	213	7,69 %	85	10,84 %	12	6,28 %	46	6,42 %	15	6,28 %	45	6,61 %	10	6,28 %
F7	Tierschutzpartei	39	1,41 %	9	1,15 %	3	1,54 %	14	1,96 %	4	1,54 %	7	1,03 %	2	1,54 %
F8	dieBasis	16	0,59 %	4	0,51 %	2	1,10 %	1	0,14 %	3	1,10 %	5	0,73 %	2	1,10 %
F9	Die PARTEI	14	0,52 %	4	0,51 %	1	0,77 %	4	0,56 %	2	0,77 %	2	0,29 %	1	0,77 %
F10	FREIE WÄHLER	19	0,68 %	10	1,28 %	1	0,66 %	1	0,14 %	2	0,66 %	4	0,59 %	1	0,66 %
F11	PIRATEN	9	0,32 %	3	0,38 %	1	0,33 %	3	0,42 %	1	0,33 %	1	0,15 %	1	0,33 %
F12	Volt	11	0,41 %	3	0,38 %	1	0,55 %	3	0,42 %	1	0,55 %	2	0,29 %	1	0,55 %
F13	PdH	2	0,07 %	2	0,26 %	0	0,00 %	0	0,00 %	0	0,00 %	0	0,00 %	0	0,00 %
F14	MLPD	3	0,10 %	1	0,13 %	0	0,00 %	0	0,00 %	0	0,00 %	1	0,15 %	0	0,00 %
F15	DIE DEUTSCHLAND	1	0,04 %	0	0,00 %	0	0,00 %	0	0,00 %	0	0,00 %	1	0,15 %	0	0,00 %
F16	BSW	126	4,58 %	27	3,44 %	10	5,07 %	46	6,42 %	12	5,07 %	24	3,52 %	8	5,07 %

Bundestagswahl am 23.02.2025 in Zetel — Briefwahlbezirke 920 - 921

	Briefwahlbezirk	insg.		920		921	
	jeweils zugeordnete Urnen-wahlbezirke (mit Prozentanteil ausgestellter Briefwahlunterlagen an allen ausgestellten Briefwahlunterlagen des Briefwahl-bezirks			101	14,08 %	106	18,47 %
				102	11,37 %	107	18,83 %
				103	21,38 %	108	7,99 %
				104	25,55 %	110	16,21 %
				105	17,21 %	111	16,81 %
				109	10,43 %	112	12,51 %
						113	9,18 %
	Wahlbriefe (Ausgestellte beantragte Briefwahlunterlagen; Zulassung zurückgesandter Wahlbriefe: Rücklaufquote						
A	**Anträge**	1 798	↰	959	↰	839	↰
B	**Zulassung**	1 710	95,11 %	909	94,79 %	801	95,47 %
	Erststimmen						
C	**ngült. Erststimmen**	9	0,53 %	2	0,22 %	7	0,87 %
D	**ltige Erststimmen**	1 701	↰	907	↰	794	↰
D1	**SPD Möller**	659	38,74 %	356	39,25 %	303	38,16 %
D2	**CDU Janssen**	492	28,92 %	260	28,67 %	232	29,22 %
D3	**GRÜNE Maus**	107	6,29 %	48	5,29 %	59	7,43 %
D4	**FDP Wegener**	34	2,00 %	18	1,98 %	16	2,02 %
D5	**AfD Sichert**	266	15,64 %	140	15,44 %	126	15,87 %
D6	**Die Linke Janßen**	55	3,23 %	37	4,08 %	18	2,27 %
D8	**dieBasis Langner**	33	1,94 %	19	2,09 %	14	1,76 %
D9	**Sanchez Mengeler**	15	0,88 %	8	0,88 %	7	0,88 %
D10	**EIE WÄHLER Lang**	28	1,65 %	14	1,54 %	14	1,76 %
D12	**Volt Köhler**	12	0,71 %	7	0,77 %	5	0,63 %
	Zweitstimmen						
E	**ng. Zweitstimmen**	5	0,29 %	1	0,11 %	4	0,50 %
F	**gült. Zweitstimmen**	1 705	↰	908	↰	797	↰
F1	**SPD**	446	26,16 %	241	26,54 %	205	25,72 %
F2	**CDU**	490	28,74 %	256	28,19 %	234	29,36 %
F3	**GRÜNE**	167	9,79 %	87	9,58 %	80	10,04 %
F4	**FDP**	62	3,64 %	36	3,96 %	26	3,26 %
F5	**AfD**	262	15,37 %	139	15,31 %	123	15,43 %
F6	**Die Linke**	106	6,22 %	57	6,28 %	49	6,15 %
F7	**Tierschutzpartei**	35	2,05 %	14	1,54 %	21	2,63 %
F8	**dieBasis**	19	1,11 %	10	1,10 %	9	1,13 %
F9	**Die PARTEI**	13	0,76 %	7	0,77 %	6	0,75 %
F10	**FREIE WÄHLER**	15	0,88 %	6	0,66 %	9	1,13 %
F11	**PIRATEN**	6	0,35 %	3	0,33 %	3	0,38 %
F12	**Volt**	10	0,59 %	5	0,55 %	5	0,63 %
F13	**PdH**	0	0,00 %	0	0,00 %	0	0,00 %
F14	**MLPD**	1	0,06 %	1	0,11 %	0	0,00 %
F15	**IS DEUTSCHLAND**	1	0,06 %	0	0,00 %	1	0,13 %
F16	**BSW**	72	4,22 %	46	5,07 %	26	3,26 %

Deutschland war in 299 Wahlkreise eingeteilt. Da sich stets in jedem Wahkreis andere Personen für das Direktmandat (= Erststimme) bewerben, gab es folglich 299 verschiedene Stimmzettel.
Die Herstellung der Stimmzettel musste jeder Kreiswahlleiter für seinen Wahlkreis veranlassen. Hinweise für die Gestaltung gaben die Bundeswahlordnung und die Landeswahlleitung.
So sollte zum Beispiel der Stimmzettel ein Papiergewicht von 90 g/qm haben und zu 100 % aus Altpapier bestehen. Die Opazität wurde auf 98 % festgelegt, um ein Durchscheinen des Ankreuzens zu verhindern.

Für eine Gleichbehandlung aller Parteien gab es etliche Regelungen. So musste die Schriftgröße der Parteibezeichnungen und der Personennamen für alle Wahlvorschläge einheitlich sein. Für die Schreibweise der Parteien (z.B. Groß- und Kleinbuchstaben) galten die Festlegung der Landes- und der Bundeswahlleitung, die sich oftmals nach den Vorstellungen der Parteien richteten.

Um Sehbehinderten die Möglichkeit zu geben, ohne Hilfe anderer Personen zu wählen, wurden Stimmzettelschablonen entwickelt. In diesem Wahlkreis wurde die rechte obere Ecke des Stimmzettels abgeschnitten, um so seitengerecht das Einlegen in die Stimmzettelschablone zu ermöglichen. Der Druck der Parteien und der Ankreuzkreise erfolgten in genau bestimmte Abständen (Festlegung in einem Schnellbrief der niedersächs. Landeswahlleitung).
Die Schablonen mussten die wählenden Personen vorweg selbst beim Blinden- und Sehbehindertenverband in Hannover anfordern. Ein Hinweis mit der aktuellen Telefonnummer (0511 51040) enthielten alle Wahlbenachrichtigungen. In den (Brief-)Wahllokalen gab es somit keine Schablonen.

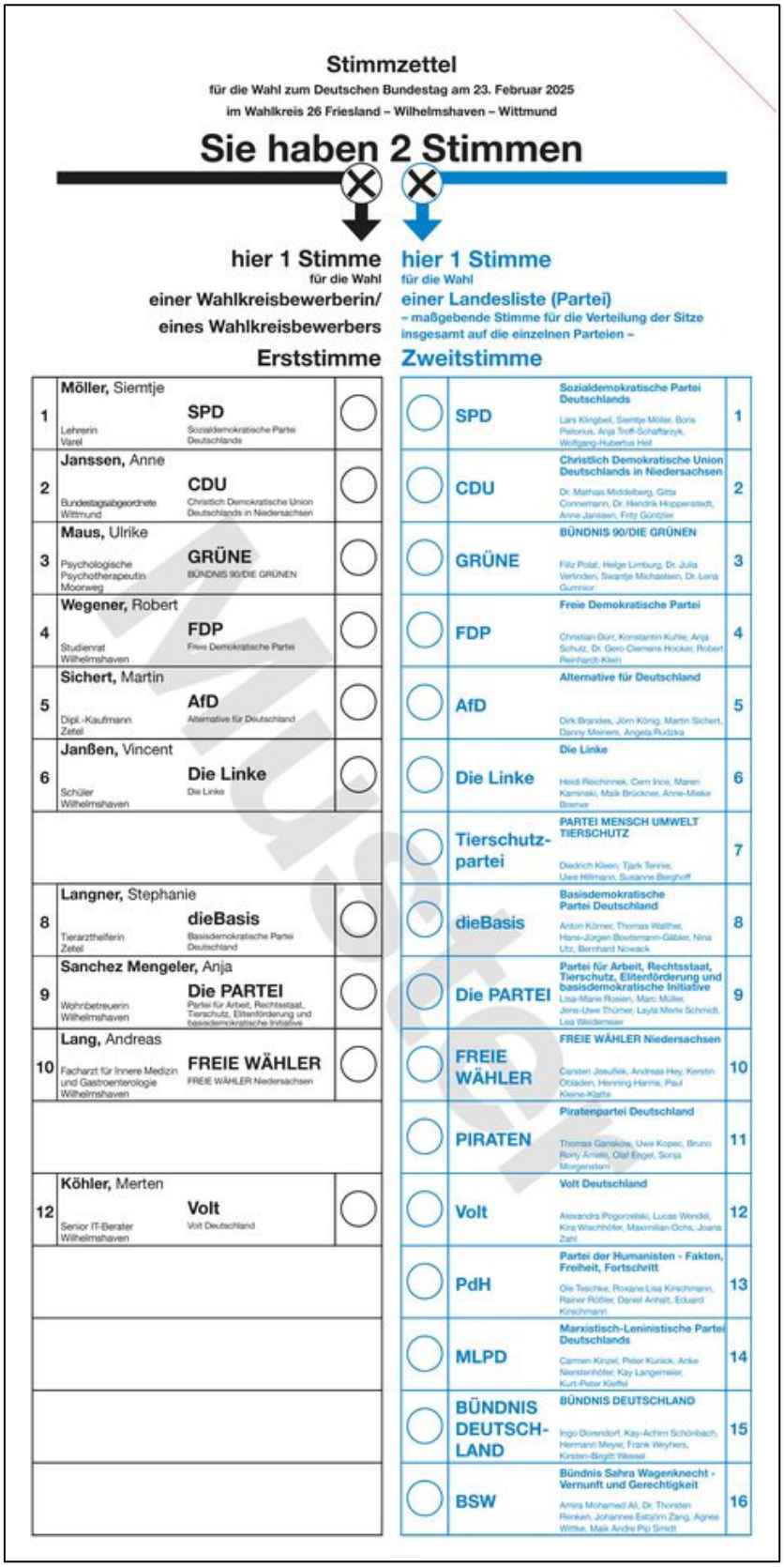

Stimmzettel
für die Wahl zum Deutschen Bundestag am 23. Februar 2025
im Wahlkreis 26 Friesland – Wilhelmshaven – Wittmund

Sie haben 2 Stimmen

hier 1 Stimme für die Wahl einer Wahlkreisbewerberin/ eines Wahlkreisbewerbers — Erststimme

hier 1 Stimme für die Wahl einer Landesliste (Partei) – maßgebende Stimme für die Verteilung der Sitze insgesamt auf die einzelnen Parteien – — Zweitstimme

	Erststimme		Zweitstimme		
1	**Möller,** Siemtje, Lehrerin, Varel	**SPD** Sozialdemokratische Partei Deutschlands	SPD	Sozialdemokratische Partei Deutschlands: Lars Klingbeil, Siemtje Möller, Boris Pistorius, Anja Troff-Schaffarzyk, Wolfgang-Hubertus Heil	1
2	**Janssen,** Anne, Bundestagsabgeordnete, Wittmund	**CDU** Christlich Demokratische Union Deutschlands in Niedersachsen	CDU	Christlich Demokratische Union Deutschlands in Niedersachsen: Dr. Mathias Middelberg, Gitta Connemann, Dr. Hendrik Hoppenstedt, Anne Janssen, Fritz Güntzler	2
3	**Maus,** Ulrike, Psychologische Psychotherapeutin, Moorweg	**GRÜNE** BÜNDNIS 90/DIE GRÜNEN	GRÜNE	BÜNDNIS 90/DIE GRÜNEN: Filiz Polat, Helge Limburg, Dr. Julia Verlinden, Swantje Michaelsen, Dr. Lena Gumnior	3
4	**Wegener,** Robert, Studienrat, Wilhelmshaven	**FDP** Freie Demokratische Partei	FDP	Freie Demokratische Partei: Christian Dürr, Konstantin Kuhle, Anja Schulz, Dr. Gero Clemens Hocker, Robert Reinhardt-Klein	4
5	**Sichert,** Martin, Dipl.-Kaufmann, Zetel	**AfD** Alternative für Deutschland	AfD	Alternative für Deutschland: Dirk Brandes, Jörn König, Martin Sichert, Danny Meiners, Angela Rudzka	5
6	**Janßen,** Vincent, Schüler, Wilhelmshaven	**Die Linke** Die Linke	Die Linke	Die Linke: Heidi Reichinnek, Cem Ince, Maren Kaminski, Maik Brückner, Anne-Mieke Bremer	6
			Tierschutzpartei	PARTEI MENSCH UMWELT TIERSCHUTZ: Diedrich Kleen, Tjark Tennie, Uwe Hillmann, Susanne Berghoff	7
8	**Langner,** Stephanie, Tierarzthelferin, Zetel	**dieBasis** Basisdemokratische Partei Deutschland	dieBasis	Basisdemokratische Partei Deutschland: Anton Körner, Thomas Walther, Hans-Jürgen Bootsmann-Gäbler, Nina Utz, Bernhard Nowack	8
9	**Sanchez Mengeler,** Anja, Wohnbetreuerin, Wilhelmshaven	**Die PARTEI** Partei für Arbeit, Rechtsstaat, Tierschutz, Elitenförderung und basisdemokratische Initiative	Die PARTEI	Partei für Arbeit, Rechtsstaat, Tierschutz, Elitenförderung und basisdemokratische Initiative: Lisa-Marie Rosien, Marc Müller, Jens-Uwe Thürner, Layla Merle Schmidt, Lea Weidemeier	9
10	**Lang,** Andreas, Facharzt für Innere Medizin und Gastroenterologie, Wilhelmshaven	**FREIE WÄHLER** FREIE WÄHLER Niedersachsen	FREIE WÄHLER	FREIE WÄHLER Niedersachsen: Carsten Jeußfek, Andreas Hey, Kerstin Obladen, Henning Harms, Paul Kleine-Klatte	10
			PIRATEN	Piratenpartei Deutschland: Thomas Gerekke, Uwe Kopec, Bruno Rony Amiels, Olaf Engel, Sonja Morgenstern	11
12	**Köhler,** Merten, Senior IT-Berater, Wilhelmshaven	**Volt** Volt Deutschland	Volt	Volt Deutschland: Alexandra Pogorzelski, Lucas Wendel, Kira Wachhöfer, Maximilian Ochs, Joana Zahl	12
			PdH	Partei der Humanisten - Fakten, Freiheit, Fortschritt: Die Teschke, Roxane Lisa Kirschmann, Rainer Rößler, Daniel Arnholt, Eduard Kirschmann	13
			MLPD	Marxistisch-Leninistische Partei Deutschlands: Carmen Kinzel, Peter Kunick, Anke Nienstenhöfer, Kay Langemeier, Kurt-Peter Kleffel	14
			BÜNDNIS DEUTSCHLAND	BÜNDNIS DEUTSCHLAND: Ingo Dorendorf, Kay-Achim Schönbach, Hermann Meyer, Frank Weyhers, Kirsten-Birgitt Wessel	15
			BSW	Bündnis Sahra Wagenknecht - Vernunft und Gerechtigkeit: Amira Mohamed Ali, Dr. Thorsten Renken, Johannes Estörm Zang, Agnes Witke, Maik André Pip Smidt	16

Muster

Amtliche Einwohnerzahl am 31.12.2023 in Zetel

Quelle: LSN online Tabelle: A100002G	zusammen Personen	in %	männlich Pers.	in %	weiblich Pers.	in %
insgesamt	11 915	↰	5 859	↰	6 056	↰
ter 0 - unter 3 Jahre	300	2,52 %	137	2,34 %	163	2,69 %
3 - unter 5 Jahre	201	1,69 %	107	1,83 %	94	1,55 %
5 - unter 6 Jahre	117	0,98 %	71	1,21 %	46	0,76 %
6 - unter 10 Jahre	432	3,63 %	234	3,99 %	198	3,27 %
10 - unter 12 Jahre	238	2,00 %	124	2,12 %	114	1,88 %
12 - unter 15 Jahre	325	2,73 %	160	2,73 %	165	2,72 %
15 - unter 18 Jahre	362	3,04 %	190	3,24 %	172	2,84 %
18 - unter 20 Jahre	270	2,27 %	142	2,42 %	128	2,11 %
20 - unter 25 Jahre	640	5,37 %	350	5,97 %	290	4,79 %
25 - unter 30 Jahre	600	5,04 %	313	5,34 %	287	4,74 %
30 - unter 35 Jahre	600	5,04 %	305	5,21 %	295	4,87 %
35 - unter 40 Jahre	618	5,19 %	285	4,86 %	333	5,50 %
40 - unter 45 Jahre	583	4,89 %	275	4,69 %	308	5,09 %
45 - unter 50 Jahre	738	6,19 %	376	6,42 %	362	5,98 %
50 - unter 55 Jahre	1 118	9,38 %	563	9,61 %	555	9,16 %
55 - unter 60 Jahre	1 007	8,45 %	508	8,67 %	499	8,24 %
60 - unter 63 Jahre	526	4,41 %	265	4,52 %	261	4,31 %
63 - unter 65 Jahre	263	2,21 %	117	2,00 %	146	2,41 %
65 - unter 70 Jahre	666	5,59 %	300	5,12 %	366	6,04 %
70 - unter 75 Jahre	685	5,75 %	334	5,70 %	351	5,80 %
75 - unter 80 Jahre	555	4,66 %	261	4,45 %	294	4,85 %
80 - unter 85 Jahre	645	5,41 %	286	4,88 %	359	5,93 %
85 und älter	426	3,58 %	156	2,66 %	270	4,46 %

Vergleich

Amtliche Einwohnerzahl am 31.12.2023 in Niedersachsen

Quelle: LSN online Tabelle: A100002G	zusammen Pers.	in %	männlich Pers.	in %	weiblich Pers.	in %
insgesamt	8 003 421	↰	3 951 456	↰	4 051 965	↰
Alter 0 - unter 3 Jahre	224 984	2,81 %	115 459	2,92 %	109 525	2,70 %
3 - unter 5 Jahre	154 470	1,93 %	78 926	2,00 %	75 544	1,86 %
5 - unter 6 Jahre	74 714	0,93 %	38 493	0,97 %	36 221	0,89 %
6 - unter 10 Jahre	287 435	3,59 %	147 680	3,74 %	139 755	3,45 %
10 - unter 12 Jahre	144 415	1,80 %	74 383	1,88 %	70 032	1,73 %
12 - unter 15 Jahre	221 311	2,77 %	114 049	2,89 %	107 262	2,65 %
15 - unter 18 Jahre	230 158	2,88 %	118 206	2,99 %	111 952	2,76 %
18 - unter 20 Jahre	165 248	2,06 %	85 566	2,17 %	79 682	1,97 %
20 - unter 25 Jahre	456 260	5,70 %	240 328	6,08 %	215 932	5,33 %
25 - unter 30 Jahre	468 499	5,85 %	246 446	6,24 %	222 053	5,48 %
30 - unter 35 Jahre	495 150	6,19 %	256 858	6,50 %	238 292	5,88 %
35 - unter 40 Jahre	468 284	5,85 %	235 754	5,97 %	232 530	5,74 %
40 - unter 45 Jahre	458 948	5,73 %	228 064	5,77 %	230 884	5,70 %
45 - unter 50 Jahre	485 939	6,07 %	241 067	6,10 %	244 872	6,04 %
50 - unter 55 Jahre	649 844	8,12 %	324 486	8,21 %	325 358	8,03 %
55 - unter 60 Jahre	667 222	8,34 %	332 999	8,43 %	334 223	8,25 %
60 - unter 63 Jahre	350 991	4,39 %	173 397	4,39 %	177 594	4,38 %
63 - unter 65 Jahre	211 881	2,65 %	103 873	2,63 %	108 008	2,67 %
65 - unter 70 Jahre	472 291	5,90 %	227 436	5,76 %	244 855	6,04 %
70 - unter 75 Jahre	399 064	4,99 %	190 046	4,81 %	209 018	5,16 %
75 - unter 80 Jahre	336 097	4,20 %	152 970	3,87 %	183 127	4,52 %
80 - unter 85 Jahre	336 366	4,20 %	142 576	3,61 %	193 790	4,78 %
85 und älter	243 850	3,05 %	82 394	2,09 %	161 456	3,98 %

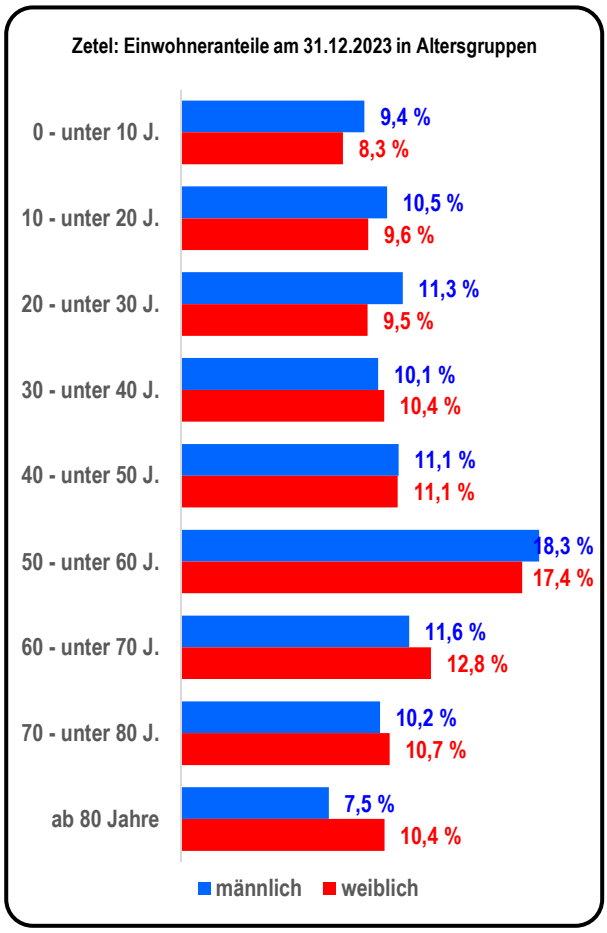

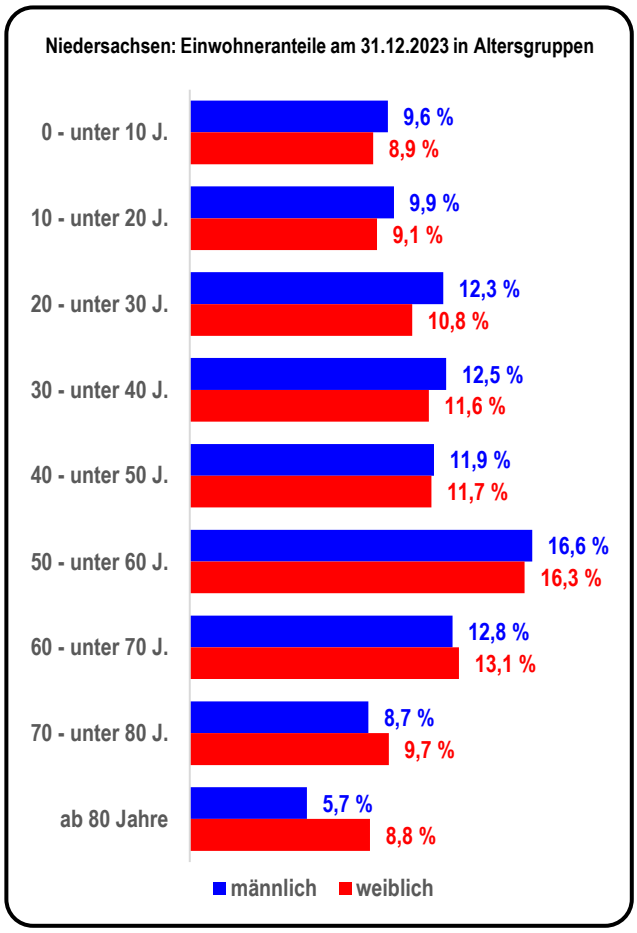

Quelle aller Daten: Landesamt für Statistik Niedersachsen https://www1.nls.niedersachsen.de/Statistik/default.asp

Sozialpfl. Beschäftigte am 30.06.2023 mit Wohnort Zetel

Beschäftigte insgesamt

Quelle: LSN online	zusammen		männlich		weiblich	
Tabelle: W70I5103						
Land-, Forst- und Fischereiwirtschaft						
insgesamt	**113**	↰	**75**	↰	**38**	↰
Alter 15 - unter 25 J.	21	*18,6 %*	16	*21,3 %*	5	*13,2 %*
25 - unter 45 J.	47	*41,6 %*	36	*48,0 %*	11	*28,9 %*
45 Jahre und älter	45	*39,8 %*	23	*30,7 %*	22	*57,9 %*
Produzierendes Gewerbe						
insgesamt	**1 330**	↰	**1 073**	↰	**257**	↰
Alter 15 - unter 25 J.	175	*13,2 %*	148	*13,8 %*	27	*10,5 %*
25 - unter 45 J.	498	*37,4 %*	403	*37,6 %*	95	*37,0 %*
45 Jahre und älter	657	*49,4 %*	522	*48,6 %*	135	*52,5 %*
Handel, Verkehr, Lagerei, Gastgewerbe						
insgesamt	**1 057**	↰	**578**	↰	**479**	↰
Alter 15 - unter 25 J.	126	*11,9 %*	70	*12,1 %*	56	*11,7 %*
25 - unter 45 J.	373	*35,3 %*	205	*35,5 %*	168	*35,1 %*
45 Jahre und älter	558	*52,8 %*	303	*52,4 %*	255	*53,2 %*
Sonstige Dienstleistungen						
insgesamt	**2 035**	↰	**687**	↰	**1 348**	↰
Alter 15 - unter 25 J.	247	*12,1 %*	81	*11,8 %*	166	*12,3 %*
25 - unter 45 J.	763	*37,5 %*	241	*35,1 %*	522	*38,7 %*
45 Jahre und älter	1 025	*50,4 %*	365	*53,1 %*	660	*49,0 %*
Alle Wirtschaftsbereiche						
insgesamt	**4 535**	↰	**2 413**	↰	**2 122**	↰
Alter 15 - unter 25 J.	**569**	***12,5 %***	**315**	***13,1 %***	**254**	***12,0 %***
25 - unter 45 J.	**1 681**	***37,1 %***	**885**	***36,7 %***	**796**	***37,5 %***
45 Jahre und älter	**2 285**	***50,4 %***	**1 213**	***50,3 %***	**1 072**	***50,5 %***

Tabelle: Strich = kein Wert vorhanden Punkt = Wert wegen Statistikgeheimnis unterdrückt

Sozialpfl. Beschäftigte am 30.06.2023 mit Wohnort Zetel

nur in Teilzeit Beschäftigte

Quelle: LSN online	zusammen		männlich		weiblich	
Tabelle: W70I5103						
Land-, Forst- und Fischereiwirtschaft						
insgesamt	**34**	↰	**12**	↰	**22**	↰
Alter 15 - unter 25 J.		*0,0 %*	-		.	
25 - unter 45 J.	13	*38,2 %*	5	*41,7 %*	8	*36,4 %*
45 Jahre und älter	21	*61,8 %*	7	*58,3 %*	14	*63,6 %*
Produzierendes Gewerbe						
insgesamt	**130**	↰	**35**	↰	**95**	↰
Alter 15 - unter 25 J.		*0,0 %*	.		.	
25 - unter 45 J.	36	*27,7 %*	6	*17,1 %*	30	*31,6 %*
45 Jahre und älter	94	*72,3 %*	29	*82,9 %*	65	*68,4 %*
Handel, Verkehr, Lagerei, Gastgewerbe						
insgesamt	**354**	↰	**67**	↰	**287**	↰
Alter 15 - unter 25 J.	22	*6,2 %*	8	*11,9 %*	14	*4,9 %*
25 - unter 45 J.	124	*35,0 %*	26	*38,8 %*	98	*34,1 %*
45 Jahre und älter	208	*58,8 %*	33	*49,3 %*	175	*61,0 %*
Sonstige Dienstleistungen						
insgesamt	**902**	↰	**97**	↰	**805**	↰
Alter 15 - unter 25 J.	47	*5,2 %*	11	*11,3 %*	36	*4,5 %*
25 - unter 45 J.	336	*37,3 %*	32	*33,0 %*	304	*37,8 %*
45 Jahre und älter	519	*57,5 %*	54	*55,7 %*	465	*57,8 %*
Alle Wirtschaftsbereiche						
insgesamt	**1 420**	↰	**211**	↰	**1 209**	↰
Alter 15 - unter 25 J.	**69**	***4,9 %***	19	*9,0 %*	50	*4,1 %*
25 - unter 45 J.	**509**	***35,8 %***	69	*32,7 %*	440	*36,4 %*
45 Jahre und älter	**842**	***59,3 %***	123	*58,3 %*	719	*59,5 %*

Tabelle: Strich = kein Wert vorhanden Punkt = Wert wegen Statistikgeheimnis unterdrückt

Zetel: Empfänger von Mindestsicherung am 31.12.2023

Umfang: Empfänger von Arbeitslosengeld II, Sozialgeld, lfd. Hilfe zum Lebensunterhalt außerhalb v. Einrichtungen, Grundsicherung (Alter, Erwerbsminderung), Sozialhilfe, Asylleistungen

Tabelle: K2550120	zusammen		männlich		weiblich	
Deutsche	**509**					
Nichtdeutsche	**238**					
insgesamt	**742**		369	*49,7 %*	373	*50,3 %*
Anteil Einwohner	↳	***6,2 %***	↳	*6,3 %*	↳	*6,2 %*

Vergleich

Niedersachsen: Empfänger von Mindestsicherung am 31.12.2023

Umfang: Empf. von Arbeitslosengeld II, Sozialgeld, lfd. Hilfe zum Lebensunterhalt außerhalb v. Einricht., Grundsicherung (Alter, Erwerbsminderung), Sozialhilfe, Asylleistungen

Tabelle: K2550120	zusammen		männlich		weiblich	
Deutsche	**436 092**	***64,1 %***				
Nichtdeutsche	**244 369**	***35,9 %***				
insgesamt	**680 461**		344 478	*50,6 %*	335 976	*49,4 %*
Anteil Einwohner	↳	***8,5 %***	↳	*8,7 %*	↳	*8,3 %*

Zetel: Bevölkerungsveränderung 2023

	zusammen		männlich		weiblich	
Einwohnerentwicklung im Jahresverlauf						
Natürliche Bevölkerungsbewegung						
Geburten	**89**		39		50	
Sterbefälle	**184**		87		97	
Saldo	**- 95**	***- 0,8 %***	- 48	*- 0,8 %*	- 47	*- 0,8 %*
Wanderungen						
Zuzüge	**802**		400		402	
Fortzüge	**608**		313		295	
Saldo	**194**	***1,7 %***	87	*1,5 %*	107	*1,8 %*
Bevölkerungsveränderung insgesamt						
Gesamtsaldo	**99**	***0,8 %***	39	*0,7 %*	60	*1,0 %*
Einwohnerzahl am Jahresende						
insgesamt	**11 915**	↰	5 859	↰	6 056	↰
davon Deutsche	**11 449**	***96,1 %***	5 623	***96,0 %***	5 826	***96,2 %***
davon Nichtdeutsche	**466**	***3,9 %***	236	***4,0 %***	230	***3,8 %***

Zetel: Schwerbehinderte am 31.12.2023

Quelle: LSN online	zusammen		männlich		weiblich	
Tabelle: K2401051	Personen	in %	Pers.	in %	Pers.	in %
Einwohner	**11 915**	↰	**5 859**	↰	**6 056**	↰
dar. mit einer Behind.	633					
dar. mit mehreren B.	672					
insgesamt	**1 305**	***11,0 %***	703	***12,0 %***	602	***9,9 %***
Grad der Behinderung						
insgesamt	**1 305**	↰				
50	**411**	***31,5 %***				
60	**187**	***14,3 %***				
70	**146**	***11,2 %***				
80	**147**	***11,3 %***				
90	**79**	***6,1 %***				
100	**335**	***25,7 %***				

Statistik bezieht sich stets auf (letzte) ungerade Jahreszahl

Quelle aller Daten: Landesamt für Statistik Niedersachsen https://www1.nls.niedersachsen.de/Statistik/default.asp

Fehlende Daten können vorhanden sein, sind jedoch wegen des Statistikgeheimnisses unterdrückt (Einzelfälle dürfen nicht rekonstruiert werden)

Zetel: Ergebnisse des Zensus 2022

Einwohner und Haushalte

Demografie der Einwohner

Quelle: Stat. Bundesamt www.zensus2022.de	Zetel Anzahl	Zetel Anteil	LKr Friesland Anzahl	LKr Friesland Anteil	Niedersachsen Anzahl	Niedersachsen Anteil
Staatsangehörigkeit						
Einwohner insg.	**12 046**	↰	99 652	↰	7 943 265	↰
deutsch (mind.)	**11 498**	*95,45 %*	94 805	*95,14 %*	7 126 640	*89,72 %*
ausländisch	**548**	*4,55 %*	4 847	*4,86 %*	816 625	*10,28 %*
Familienstand (einschließlich eingetr. Lebenspartnerschaft)						
Einwohner insg.	**12 046**	↰	99 652	↰	7 943 265	↰
ledig	**4 599**	*38,18 %*	36 527	*36,65 %*	3 219 254	*40,53 %*
verheiratet	**5 465**	*45,37 %*	45 909	*46,07 %*	3 455 347	*43,50 %*
verwitwet	**976**	*8,10 %*	8 144	*8,17 %*	568 081	*7,15 %*
geschieden	**960**	*7,97 %*	8 477	*8,51 %*	602 764	*7,59 %*
unbekannt	**46**	*0,38 %*	595	*0,60 %*	97 819	*1,23 %*
Einwanderungsgeschichte (Einwanderung ab 1950)						
Einwohner insg.	**12 046**	↰	99 652	↰	7 943 265	↰
keine Einwanderung	**10 926**	*90,70 %*	89 100	*89,41 %*	6 275 153	*79,00 %*
Eingewanderte	**856**	*7,11 %*	8 180	*8,21 %*	1 303 512	*16,41 %*
direkte Kinder von E.	**170**	*1,41 %*	1 379	*1,38 %*	244 992	*3,08 %*
nur 1 Elternt. eingew.	**94**	*0,78 %*	993	*1,00 %*	119 608	*1,51 %*
Höchster schulischer Abschluss						
Einwohner ab 15 J.	**10 190**	↰	85 330	↰	6 692 610	↰
in schulischer Ausb.	**350**	*3,43 %*	3 380	*3,96 %*	301 960	*4,51 %*
Volks-/Hauptschule	**3 320**	*32,58 %*	25 540	*29,93 %*	1 721 650	*25,72 %*
Polytechn. Obersch.	**#####**	*#BEZUG!*	1 400	*1,64 %*	111 010	*1,66 %*
Mittlere Reife o. ähnl.	**3 550**	*34,84 %*	28 180	*33,02 %*	1 963 760	*29,34 %*
Abitur oder ähnl.	**2 380**	*23,36 %*	22 920	*26,86 %*	2 159 900	*32,27 %*
kein Abschluss	**#####**	*#BEZUG!*	3 910	*4,58 %*	434 330	*6,49 %*
Höchster beruflicher Abschluss						
Einwohner ab 15 J.	**10 190**	↰	85 330	↰	6 692 610	↰
Lehre	**4 560**	*44,75 %*	38 960	*45,66 %*	2 791 840	*41,72 %*
Fachschulabschluss	**1 460**	*14,33 %*	12 410	*14,54 %*	811 950	*12,13 %*
F. in ehem. DDR	**#####**	*#BEZUG!*	460	*0,54 %*	40 970	*0,61 %*
Bachelor	**270**	*2,65 %*	2 590	*3,04 %*	226 280	*3,38 %*
Master	**#####**	*#BEZUG!*	890	*1,04 %*	675 570	*10,09 %*
Diplom	**790**	*7,75 %*	7 070	*8,29 %*	675 570	*10,09 %*
Promotion	**#####**	*#BEZUG!*	840	*0,98 %*	90 490	*1,35 %*
ohne berufl. Abschl.	**#####**	*#BEZUG!*	22 110	*25,91 %*	1 379 940	*20,62 %*
Stellung im Beruf (Erwerbstätige im Alter ab 15 J.)						
Erwerbstätige insg.	**6 080**	↰	48 250	↰	3 935 230	↰
Angestellte/Arbeiter	**5 250**	*86,35 %*	39 620	*82,11 %*	3 359 920	*85,38 %*
Beamte (+ Soldaten)	**400**	*6,58 %*	4 030	*8,35 %*	225 630	*5,73 %*
Selbstst. mit Besch.	**260**	*4,28 %*	2 600	*5,39 %*	179 970	*4,57 %*
S, ohne Beschäftigte	**#####**	*#BEZUG!*	1 550	*3,21 %*	134 620	*3,42 %*
mithelf. Fam.-ang.	**#####**	*#BEZUG!*	450	*0,93 %*	35 090	*0,89 %*
Religionszugehörigkeit (öffentlich-rechtlich)						
Einwohner insg.	**12 046**	↰	99 652	↰	7 943 265	↰
röm.-kath. Kirche	**771**	*6,40 %*	?		?	
evangelische Kirche	**5 987**	*49,70 %*	?		?	
sonst. / keine Kirche	**5 288**	*43,90 %*	?		?	

Stichprobenergebnisse hochgerechnet und auf Vielfaches von 10 gerundet

Stichprobenergebnisse hochgerechnet und auf Vielfaches von 10 gerundet

Stichprobenergebnisse hochgerechnet und auf Vielfaches von 10 gerundet

Haushalte mit eigenständiger Haushaltsführung

Quelle: Stat. Bundesamt www.zensus2022.de	Zetel Anzahl	Zetel Anteil	LKr Friesland Anzahl	LKr Friesland Anteil	Niedersachsen Anzahl	Niedersachsen Anteil
Größe der Haushalte						
Haushalte insg.	**5 752**	↰	49 720	↰	3 812 692	↰
1 Person	**2 177**	*37,85 %*	19 709	*39,64 %*	1 569 806	*41,17 %*
2 Personen	**2 158**	*37,52 %*	18 330	*36,87 %*	1 219 170	*31,98 %*
3 Personen	**666**	*11,58 %*	5 941	*11,95 %*	487 929	*12,80 %*
4 Personen	**533**	*9,27 %*	3 991	*8,03 %*	356 008	*9,34 %*
5 Personen	**131**	*2,28 %*	1 134	*2,28 %*	117 068	*3,07 %*
ab 6 Personen	**87**	*1,51 %*	615	*1,24 %*	62 711	*1,64 %*
Typ der Haushalte (Familien)						
Haushalte insg.	**5 752**	↰	49 720	↰	3 812 692	↰
1 Person	**2 177**	*37,85 %*	19 709	*39,64 %*	1 569 806	*41,17 %*
Paare ohne Kind	**1 837**	*31,94 %*	15 699	*31,57 %*	1 020 258	*26,76 %*
Paare mit Kind(ern)	**1 168**	*20,31 %*	9 638	*19,38 %*	837 611	*21,97 %*
Alleinerziehende	**455**	*7,91 %*	3 608	*7,26 %*	281 669	*7,39 %*
Mehrpersonenhaush.	**115**	*2,00 %*	1 066	*2,14 %*	103 348	*2,71 %*
Typ der Haushalte (Lebensform)						
Haushalte insg.	**5 752**	↰	49 720	↰	3 812 692	↰
Singlehaushalte	**2 177**	*37,85 %*	19 709	*39,64 %*	1 569 806	*41,17 %*
Ehepaare	**2 487**	*43,24 %*	21 230	*42,70 %*	1 567 936	*41,12 %*
Eingetr. Lebensgem.	**4**	*0,07 %*	24	*0,05 %*	2 029	*0,05 %*
Nichtehel. Lebensg.	**514**	*8,94 %*	4 085	*8,22 %*	287 903	*7,55 %*
Alleinerz. Mütter	**346**	*6,02 %*	2 835	*5,70 %*	223 694	*5,87 %*
Alleinerz. Väter	**109**	*1,89 %*	773	*1,55 %*	57 975	*1,52 %*
Mehrpersonenhaush.	**115**	*2,00 %*	1 064	*2,14 %*	103 349	*2,71 %*
Seniorenstatus der privaten Haushalte						
Haushalte insg.	**5 752**	↰	49 720	↰	3 812 692	↰
keine Pers. ab 65 J.	**3 680**	*63,98 %*	30 629	*61,60 %*	2 533 904	*66,46 %*
mind. 1 P. bis 65 J.	**442**	*7,68 %*	4 041	*8,13 %*	326 561	*8,57 %*
nur mit Pers. ab 65 J.	**1 630**	*28,34 %*	15 050	*30,27 %*	952 227	*24,98 %*
Größe der Seniorenhaushalte (nur mit Pers. ab 65. Lebensj.)						
Seniorenhaush.	**1 630**	↰	15 050	↰	952 227	↰
mit 1 Pers. ab 65 J.	**880**	*53,99 %*	8 737	*58,05 %*	?	
mit 2 Pers. ab 65 J.	**746**	*45,77 %*	6 266	*41,63 %*	?	
ab 3 Pers. ab 65 J.	**4**	*0,25 %*	47	*0,31 %*	?	
Wohnfläche d. Seniorenhaush. (nur mit Pers. ab 65. Lebensj.)						
Seniorenhaush.	**1 630**	↰	15 050	↰	952 227	↰
unter 40 qm	**43**	*2,64 %*	506	*3,36 %*	?	
40 - 59 qm	**129**	*7,91 %*	1 443	*9,59 %*	?	
60 - 79 qm	**250**	*15,34 %*	2 541	*16,88 %*	?	
80 - 99 qm	**301**	*18,47 %*	2 644	*17,57 %*	?	
100 - 119 qm	**291**	*17,85 %*	2 482	*16,49 %*	?	
120 - 139 qm	**309**	*18,96 %*	2 433	*16,17 %*	?	
140 - 159 qm	**157**	*9,63 %*	1 494	*9,93 %*	?	
160 - 179 qm	**59**	*3,62 %*	645	*4,29 %*	?	
ab 180 qm	**99**	*6,07 %*	878	*5,83 %*	?	
Ø-Miete in €	**394,42**		**401,63**		?	

Stichtag für alle Erhebungen: 15. Mai 2022

Zetel: Ergebnisse des Zensus 2022 — Gebäude und Wohnungen

Wohngebäude

Quelle: Stat. Bundesamt www.zensus2022.de	Zetel Anzahl	Zetel Anteil	LKr Friesland Anzahl	LKr Friesland Anteil	Niedersachsen Anzahl	Niedersachsen Anteil
Eigentumsform						
Wohngeb. insg.	**4 674**		39 726		2 366 185	
Eigent.-Gemeinsch.	**119**	2,55 %	1 636	4,12 %	157 604	6,66 %
Privatpersonen	**4 427**	94,72 %	36 666	92,30 %	2 106 295	89,02 %
Wohn.-genossensch.		0,00 %	0	0,00 %	19 385	0,82 %
Kommune	**70**	1,50 %	818	2,06 %	24 893	1,05 %
Bund / Land		0,00 %	29	0,07 %	2 626	0,11 %
Organisationen	**5**	0,11 %	133	0,33 %	8 055	0,34 %
privatwirtsch. Untern.	**53**	1,13 %	444	1,12 %	47 327	2,00 %
Bauweise						
Wohngeb. insg.	**4 674**		39 726		2 366 185	
freistehendes Haus	**3 852**	82,41 %	31 027	78,10 %	1 709 398	72,24 %
Doppelhaushälfte	**484**	10,36 %	4 747	11,95 %	256 183	10,83 %
gereihtes Haus	**146**	3,12 %	2 445	6,15 %	305 996	12,93 %
anderer Haustyp	**192**	4,11 %	1 507	3,79 %	94 608	4,00 %
Baualter (Bezugsfertigstellung)						
Wohngeb. insg.	**4 674**		39 726		2 366 185	
vor 1919	**533**	11,40 %	4 670	11,76 %	253 234	10,70 %
1919 - 1949	**531**	11,36 %	3 742	9,42 %	206 007	8,71 %
1950 - 1959	**437**	9,35 %	3 735	9,40 %	242 410	10,24 %
1960 - 1969	**759**	16,24 %	6 118	15,40 %	353 814	14,95 %
1970 - 1979	**604**	12,92 %	6 102	15,36 %	340 242	14,38 %
1980 - 1989	**301**	6,44 %	3 753	9,45 %	222 427	9,40 %
1990 - 1999	**678**	14,51 %	5 471	13,77 %	323 663	13,68 %
2000 - 2009	**380**	8,13 %	3 129	7,88 %	227 296	9,61 %
ab 2010	**451**	9,65 %	3 006	7,57 %	197 092	8,33 %
Größe der Wohngebäude						
Wohngeb. insg.	**4 674**		39 726		2 366 185	
mit 1 Wohnung	**3 999**	85,56 %	32 625	82,13 %	1 767 376	74,69 %
mit 2 Wohnungen	**435**	9,31 %	3 783	9,52 %	297 283	12,56 %
ab 3 Wohnungen	**240**	5,13 %	3 318	8,35 %	301 526	12,74 %
Heizungsart						
Wohngeb. insg.	**4 674**		39 726		2 366 185	
Fernheizung	**60**	1,28 %	702	1,77 %	111 849	4,73 %
Block(nah)heizung	**16**	0,34 %	215	0,54 %	148 669	6,28 %
Zentralh. im Geb.	**4 272**	91,40 %	35 053	88,24 %	20 458	0,86 %
Etagenheizung	**241**	5,16 %	2 718	6,84 %	2 008 671	84,89 %
Einzelne Öfen	**76**	1,63 %	862	2,17 %	61 855	2,61 %
Sonst. (keine Heiz.)	**9**	0,19 %	176	0,44 %	14 683	0,62 %
Energieträger der Heizung						
Wohngeb. insg.	**4 674**		39 726		2 366 185	
Gas	**4 130**	88,36 %	35 743	89,97 %	1 680 129	71,01 %
Heizöl	**305**	6,53 %	1 500	3,78 %	384 211	16,24 %
Holz(-pellets)	**76**	1,63 %	371	0,93 %	64 712	2,73 %
Wärmepumpe	**34**	0,73 %	500	1,26 %	61 878	2,62 %
Strom	**57**	1,22 %	714	1,80 %	45 738	1,93 %
Kohle	**3**	0,06 %	13	0,03 %	1 013	0,04 %
Sonstiges	**69**	1,48 %	885	2,23 %	128 504	5,43 %

Wohnungen

Quelle: Stat. Bundesamt www.zensus2022.de	Zetel Anzahl	Zetel Anteil	LKr Friesland Anzahl	LKr Friesland Anteil	Niedersachsen Anzahl	Niedersachsen Anteil
Art der Wohnungsnutzung						
insgesamt	**5 960**		55 191		4 115 887	
vom Eigent. bewohnt	**3 479**	58,37 %	29 272	53,04 %	1 963 705	47,71 %
vermietet	**2 295**	38,51 %	21 075	38,19 %	1 935 806	47,03 %
Ferienwohnung	**47**	0,79 %	2 857	5,18 %	43 668	1,06 %
leerstehend	**139**	2,33 %	1 987	3,60 %	172 708	4,20 %
Dauer des Leerstands zum Stichtag 15. Mai 2022						
Leerstehende W.	**139**		1 987		172 708	
bis 3 Monate	**12**	8,63 %	541	27,23 %	37 929	21,96 %
3 - 6 Monate	**21**	15,11 %	318	16,00 %	24 029	13,91 %
6 - 12 Monate	**28**	20,14 %	292	14,70 %	23 800	13,78 %
mehr als 12 Monate	**78**	56,12 %	836	42,07 %	86 950	50,35 %
Größe der Wohnungen in Quadratmeter						
insgesamt	**5 960**		55 191		4 115 887	
unter 40 qm	**105**	1,76 %	1 951	3,53 %	167 534	4,07 %
40 - 59 qm	**411**	6,90 %	6 009	10,89 %	537 746	13,07 %
60 - 79 qm	**876**	14,70 %	9 216	16,70 %	817 284	19,86 %
80 - 99 qm	**923**	15,49 %	8 555	15,50 %	637 876	15,50 %
100 - 119 qm	**999**	16,76 %	8 493	15,39 %	531 558	12,91 %
120 - 139 qm	**1 120**	18,79 %	8 665	15,70 %	525 599	12,77 %
140 - 159 qm	**682**	11,44 %	5 485	9,94 %	361 864	8,79 %
160 - 179 qm	**343**	5,76 %	2 752	4,99 %	198 941	4,83 %
180 - 199 qm	**211**	3,54 %	1 654	3,00 %	126 266	3,07 %
ab 200 qm	**290**	4,87 %	2 411	4,37 %	211 219	5,13 %
Ø-qm-Größe je W.	**114,13**		107,09		104,42	
Zahl der Räume einer Wohnung (ohne Bad, WC, Flur u.ä.)						
insgesamt	**5 960**		55 191		4 115 887	
Wohnung m. 1 Raum	**69**	1,16 %	1 038	1,88 %	109 055	2,65 %
W. mit 2 Räume	**231**	3,88 %	3 642	6,60 %	323 239	7,85 %
W. mit 3 Räume	**832**	13,96 %	8 772	15,89 %	778 055	18,90 %
W. mit 4 Räume	**1 267**	21,26 %	12 864	23,31 %	1 027 026	24,95 %
W. mit 5 Räume	**1 352**	22,68 %	12 040	21,82 %	771 170	18,74 %
W. mit 6 Räume	**1 012**	16,98 %	7 915	14,34 %	486 231	11,81 %
W. ab 7 Räume	**1 197**	20,08 %	8 920	16,16 %	621 111	15,09 %
Nettokaltmiete je Quadratmeter						
vermietete W. insg.	**2 295**		21 075		1 935 806	
unter 4 € / qm	**360**	15,69 %	2 852	13,53 %	215 937	11,15 %
4 € - unter 6 € / qm	**1 174**	51,15 %	10 154	48,18 %	705 337	36,44 %
6 € - unter 8 € / qm	**563**	24,53 %	5 806	27,55 %	631 168	32,60 %
8 € - unt. 10 € / qm	**146**	6,36 %	1 421	6,74 %	241 753	12,49 %
10 € - unt. 12 € / qm	**20**	0,87 %	376	1,78 %	90 014	4,65 %
12 € - unt. 14 € / qm		0,00 %	117	0,56 %	26 838	1,39 %
14 € - unt. 16 € / qm	**5**	0,22 %	74	0,35 %	10 035	0,52 %
16 € - unt. 18 € / qm	**10**	0,44 %	57	0,27 %	4 276	0,22 %
18 € - unt. 20 € / qm		0,00 %	10	0,05 %	2 616	0,14 %
ab 20 € / qm	**17**	0,74 %	208	0,99 %	7 832	0,40 %
Ø-qm-Miete in €	**5,58**		5,90		6,56	

Die Gebäude- und Wohnungszählung zum Stichtag **15. Mai 2022** wurde **als Vollerhebung** durchgeführt (Befragung **aller** Eigentümer/Verwalter).