3. Direktwahl des Landrats 2019

Jever

Gemeinde im Landkreis Friesland (Niedersachsen in Deutschland)

Amtlicher Gemeindeschlüssel (AGS): 03 455 007

Jever

An diesem Wahltag fand auch die Europawahl in Jever statt.

Wahllokal

Daten und Fakten rund um die

Wahl des Landrats Friesl.

26.05.2019

Inhalt

	Blatt
Einleitung	2
Wahlvorschläge Impressum	3
Erläuterungen	4
Gesamtergebnis (mit Briefwahl)	5
Überblick (Diagramm)	6
Karte mit Wahlbezirken	7

Ergebnisse in Wohngebieten (alphabetische Reihenfolge)	Blatt
Cleverns	8
Jever-Nord	8
Jever-Südost	9
Jever-Südwest	9
Jever-Zentrum	10
Moorwarfen	10
Rahrdum	11

	Blatt
nachrichtl. Ergebnisse der Briefwahlbezirke	12
Prüfung Stimmzettel	13
Strukturdaten 2018 der Bevölkerung	14

Zusammenstellung:
Rudolf Perkams
(siehe Impressum auf Blatt 3)

Quelle: Amtlich veröffentlichte Ergebnisse (Presse, Internet)

Wahltag
Die Wahlperiode des 2011 gewählten Landrats Sven Ambrosy endete am 31.10.2019. Der Wahltermin für die Wahl eines neuen Landrats musste gemäß § 45 b des Niedersächsischen Kommunalwahlgesetzes (NKWG) vom Kreistag des Landkreises Friesland bestimmt werden. Es gab also für den genauen Wahltermin keine Vorgabe vom Landesgesetzgeber.
Allerdings steckte § 80 Abs. 1 des Niedersächsischen Kommunalverfassungsgesetzes (NKomVG) für die Bestimmung eines Wahltermins einen Zeitrahmen ab: innerhalb von sechs Monaten vor Ablauf der Amtszeit des Landrats.
Folglich konnte die Wahl im Zeitraum vom 1.5.2019 bis 31.10.2019 stattfinden. Theoretisch hätte die Wahl auch außerhalb dieses Zeitspanne bestimmt werden können, wenn dadurch eine gemeinsame Durchführung mit einer anderen Wahl möglich gewesen wäre. Das war jedoch nicht der Fall, weil die für den 26.5.2019 geplante Europawahl ohnehin innerhalb des genannten Zeitrahmens lag. Folglich beschloss der Kreistag am 19.12.2018 die Wahl des Landrats am 26.05.2019.

Amtszeit
Aufgrund einer Änderung der Niedersächs. Kommunalverfassung soll die Amtszeit des neuen Landrats identisch mit der fünfjährigen Wahlperiode des Kreistages sein. Da die nächste Wahlperiode des Kreistages erst im November 2021 beginnt, hätte die Amtszeit eines 2019 gewählten Landrats theoretisch nur rund zwei Jahre gedauert. Deshalb wurde zusätzlich in der Kommunalverfassung geregelt, dass ein inmitten einer laufenden Wahlperiode gewählter Landrat sein Amt auch in der folgenden Wahlperiode ausübt. Folglich verlängerte sich die Amtszeit bis zum 31.10.2026 (Dauer also insgesamt sieben Jahre).

Zusammenstellung
Grundlagen für die Ergebnisse sind die Feststellungen der Wahlvorstände in den gebildeten Wahlbezirken. Nicht immer ist aber für Außenstehende erkennbar, für welche Fläche eines Gebietes die Nummer eines Wahlbezirks steht. Selbst die Nennung des Wahlraums ist keine Hilfe, da dieser oftmals nicht im Wahlbezirk liegt. Es werden daher die Wahlergebnisse **zusätzlich nach den Wohngebieten in alphabetischer Reihenfolge** zusammengefasst, wie diese auch im Bewusstsein der Bevölkerung bestehen.

Kleinräumige Aufteilung der Briefwahl-Ergebnisse
In diesem Ort wurde wegen der erwarteten Menge an Wahlbriefen nur ein Briefwahlbezirk eingerichtet. Folglich gab es nur einen Briefwahlvorstand, der für den Ort das Briefwahlergebnis feststellte.

Um jedoch kleinräumig (Wahlbezirke bzw. Ortsteile) das jeweilige Wahlverhalten auch in der Abgabe von Briefwahlstimmen ermitteln zu können, erfolgt eine Aufteilung der Briefwahlergebnisse wie nachstehend beschrieben.

Im Wählerverzeichnis jedes Wahlbezirks ist statistisch notiert, wieviel Wahlberechtigte Briefwahlunterlagen beantragt haben (für Fachleute: Wahlberechtigte mit Sperrvermerk = Kennbuchstabe A2) und somit nicht mehr am Wahltag im Wahllokal wählen dürfen. So lässt sich also ermitteln, wie hoch der A2-Anteil jedes Wahlbezirks an dem einzigen Briefwahlbezirk ist. Rechenbeispiel:

Alle Wahlbezirke = insgesamt 500 Wahlbriefe ausgestellt
Wahlbezirk 01 = 250 Wahlbriefe ausgestellt = Anteil 50 %
Wahlbezirk 02 = 150 Wahlbriefe ausgestellt = Anteil 30 %
Wahlbezirk 03 = 100 Wahlbriefe ausgestellt = Anteil 20 %

Nun werden nicht alle ausgestellten Wahlbriefe von den Wahlberechtigten tatsächlich bearbeitet und zurückgesandt (... zum Beispiel nachträglicher Verzicht auf die Wahl). Sind Formvorschriften nicht beachtet, erfolgt ferner keine Auswertung fehlerhafter Wahlbriefe. Die Rücklaufquote der ausgestellten Wahlbriefe ist deshalb nie 100 %.

Sind nun in dem Briefwahlbezirk für eine Partei zum Beispiel 170 Stimmen ausgezählt, so wird diese Menge mit den für jeden Wahlbezirk errechneten Anteilen (siehe oben) aufgeteilt:

50 % von 170 Stimmen für Wahlbezirk 01 = 85 Stimmen
30 % von 170 Stimmen für Wahlbezirk 02 = 51 Stimmen
20 % von 170 Stimmen für Wahlbezirk 03 = 34 Stimmen .

Bruchteile in den Berechnungen werden auf ganze Zahlen gerundet. Es sind also kleine Differenzen möglich.

Diese Aufteilungen erfolgt für alle Parteien. Die errechneten Werte sind in den Tabellen getrennt aufgeführt und werden zu dem Ergebnis des Urnenwahlbezirks addiert.

Bewerbungen (Daten und Fotos siehe rechts)

In den Ergebnistabellen sind die Bewerbungen in dieser Reihenfolge aufgeführt (wie auf dem Stimmzettel)

	Kurzbezeichnung	Vorname und Familienname	Langbezeichnung der Partei bzw. Wählergruppe
D1	**SPD**	Sven Ambrosy	Sozialdemokratische Partei Deutschlands
D2	**Die PARTEI**	Sebastian Schroeter	Partei für Arbeit, Rechtsstaat, Tierschutz und basisdemokratische Initiative

Sven Ambrosy
geboren 1970
Landrat

direkt im Landkreis gewählt

Sebastian Schroeter
geboren 1981
Informatiker

Zusammenstellung:
Rudolf Perkams
Mitscherlichstraße 56
26382 Wilhelmshaven
Telefon: 04421/918001 (AB)
E-Mail: rudolf@perkams.eu

Er leitete als kommunaler Beamter das Wahlamt Wilhelmshaven von 1986 bis zur hinausgeschobenen Pensionierung 2014. In dieser Zeit organisierte er 6 Europawahlen, 8 Bundestagswahlen, 7 Landtagswahlen und insgesamt 24 kommunale Wahlen.

Sollte durch irgendeine Formulierung oder Gestaltung der Eindruck einer Parteilichkeit entstehen, so erfolgt diese ohne jede Absicht. Diagramme und Grafiken enthalten zur Anschaulichkeit nur die stimmenbesten Parteien.

Wahl des Landrats Friesl. am 26.05.2019 in Jever — Erläuterungen

Rechtsgrundlagen

Wahlrecht: Niedersächsisches Kommunalverfassungsgesetz
Niedersächsisches Kommunalwahlgesetz
Niedersächsische Kommunalwahlordnung

Amtsperiode

Vorgänger: Landrat Sven Ambrosy
2011 gewählt für 8 Jahre bis zum 31.10.2019

Nachfolge: aufgrund aktueller Fassung der Nds. Kommunalverfassung bis 31.10.2026
(= Ablauf der Wahlperiode des Kreistages)

Wahltag

Mögl. Zeitspanne: innerhalb von 6 Monaten vor Ablauf der Amtsperiode des Vorgängers
(also vom 01.05.2019 bis 31.10.2019)

Festlegung: Kreistag Friesland
am 19. Dezember 2018

Hauptwahl: Sonntag, 26. Mai 2019

Stichwahl: nur wenn keine Bewerbung mind. 50 % der gültigen Stimmen erhält: gesetzl. Termin wegen Pfingsten verschoben auf Sonntag, 16. Juni 2019 mit den beiden stimmenbesten Bewerbungen aus der Hauptwahl

Wählbarkeit

Altersgrenze: Mindestalter am Wahltag: 23 Jahre
Höchstalter am Wahltag: 67 Jahre

Aktueller Wohnsitz: keine Einschränkung

Sonstiges: Gewähr für Einhaltung des Grundgesetzes; allgem. Regelungen für Verlust der Wählbarkeit

Wahlvorschläge

Träger:
- Parteien (vom Landeswahlausschuss anerkannt)
- örtlich bezeichnete Wählergruppen
- Einzelpersonen

Unterstützung:
- Unterschriften v. Wahlberechtigten nach Formel: Mitglieder des Kreistages (42 ohne Landrat) x 5 = 210
- entbehrlich bei persönlich erneuter Wahl oder des Trägers bei letzter Wahl zum Landrat

Wählerverzeichnis

Herkunft: alle Bürger eines Mitgliedstaates der EU

Mindestalter: Vollendung des **16.** Lebensjahres am Wahltag

Wohnsitz: am Wahltag seit mindestens 3 Monaten in diesem Wohnort mit Hauptwohnung gemeldet bzw. ständiger Aufenthalt
(... wenn mit Nebenwohnung gemeldet, konnte bis zum 16. Tag vor der Wahl ein Antrag gestellt werden, wenn der Mittelpunkt von Lebensbeziehungen nachgewiesen wurde)

Zuordnung: entsprechend der Adresse des Wohnsitzes in dem zugehörigen Wahlbezirk des Ortes

Erfassung: Eintragung im Wählerverzeichnis dieses Wahlbezirks am 42. Tag vor der Wahl;
Löschung im Wählerverzeichnis bei Fortzug;
bei Umzug innerhalb des Ortes keine Änderung
(im Sterbefall galt eine bereits vorgenommene Briefwahl!)

Wahlablauf

Wahlzeit: in Deutschland von 8.00 bis 18.00 Uhr

Wahlsystem: Jede wählende Person hatte eine Stimme.

Briefwahl: keine personenbezogene Einschränkungen

Stimmzettel: nur gültig für den Landkreis Friesland

Wahlgebiet

Wahlkreis: Jever insgesamt als kreisangehörige Stadt

Einteilung: 11 Wahlbezirke
Zahl der Briefwahlbezirke 2019: 1

Ortsteile: eigene Zusammenfassung von Ergebnissen nach Ortsteilen bzw. Wohngebieten im Bewusstsein der Bevölkerung

Organisation

Wahlvorstände: je (Brief-)Wahlbezirk ein (Brief-)Wahlvorstand (ehrenamtlich bis zu 9 Personen)

Übermittlung: telefonisch am Wahlabend an Wahlbehörde; danach förmlich mit (Brief-)Wahlniederschrift mit allen Unterschriften der Wahlvorstände

Veröffentlichung: im Internet www.stadt-jever.de

Software: Votemanager von vote-iT-GmbH, Aachen

Kontrolle: Wahlausschuss mit 6 ehrenamtl. Mitgliedern

Definitionen

Wahlberechtigte: Unterscheidung nach Art der Teilnahme:
A1 = Wahlraum (ohne Antrag auf Briefwahl)
A2 = Briefwahl (Unterlagen beantragt und übermittelt; Sperre im Wählerzeichnis)
A3 = nachträglich am Wahltag erfasst
A = insges. (alle Pers. im Wählerverzeichnis)

Wählende: Wahlraum: Stimmzettel-Einwurf in Wahlurne
Wahlbriefe: Zustellung an Wahlbehörde spätestens bis 18:00 Uhr am Wahltag
(Zulassung eingegangener Wahlbriefe nur bei förmlicher Korrektheit)

Bekanntgabe

Ergebnisse: nach erster Plausibilitätsprüfung der eingegangenen Wahldaten sofort im Internet

Gültigkeit: zunächst nur vorläufig bis zur endgültigen Entscheidung des Wahlausschusses

Tabellen der Wahlbezirke

Urnenwahl: Feststellungen des Wahlvorstandes mit Bekanntgabe an die Öffentlichkeit

Briefwahl: Feststellungen des Briefwahlvorstandes nur für den Briefwahlbezirk und Bekanntgabe;
eigene nicht amtliche Aufteilung der Briefwahlergebnisse auf die Wahlbezirke (jeweils prozentual umgerechnet auf der Basis der Menge der beantragten Wahlbriefe in den jeweiligen Wahlbezirken)

Summenbildung: eigene nicht amtliche Zusammenfassung der Ergebnisse der Urnenwahl und der anteiligen Brefwahl je Wahlbezirk

Wahl des Landrats Friesl. am 26.05.2019 in Jever — insgesamt

		Jever zusammen (Urnenwahl und Briefwahl)		insgesamt Urnenwahl (Ergebnis im Wahlraum)		insgesamt Briefwahl (Auswertung der zugel. Wahlbriefe)	
	Wählerverzeichnis						
A	Wahlberechtigte	12 116	↰	#####	↰	1 417	↰
B	Wählende	7 578	62,55 %	6 241	58,33 %	1 337	94,35 %
	Auszählungen						
C	ungültige Stimmen	155	2,05 %	118	1,89 %	37	2,77 %
D	gültige Stimmen	7 423	↰	6 123	↰	####	↰
D1	Sven Ambrosy SPD	5 981	80,57 %	4 845	79,13 %	####	87,38 %
D2	Sebastian Schroeter Die PARTEI	1 442	19,43 %	1 278	20,87 %	164	12,62 %

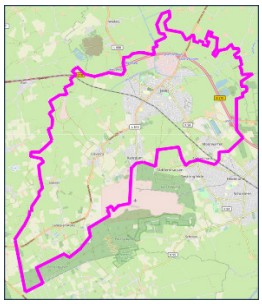

Fläche 2019	km²	Anteil
insgesamt:	42,23	↰
dar. Siedlung	8,07	19,1 %
dar. Verkehr	2,53	6,0 %
dar. Vegetation	30,45	72,1 %

Wetter

mittags am Wahltag

Temperatur: 21°

Bewölkung: wolkig

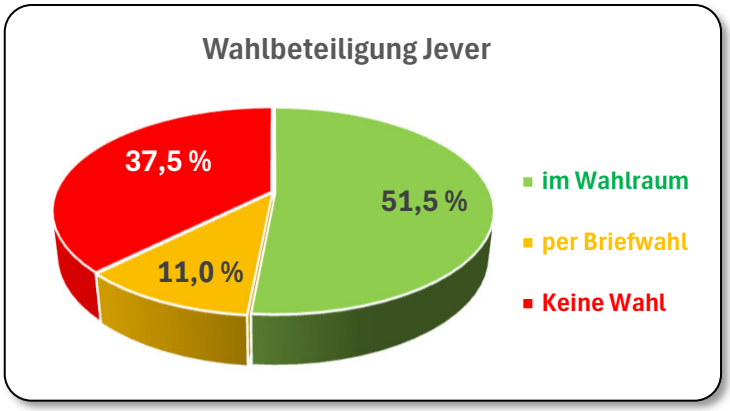

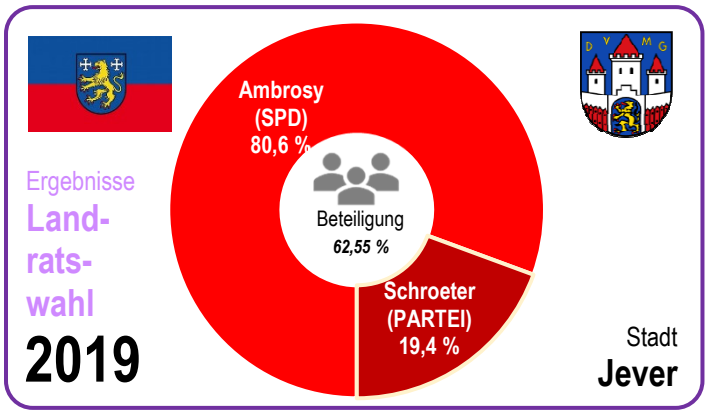

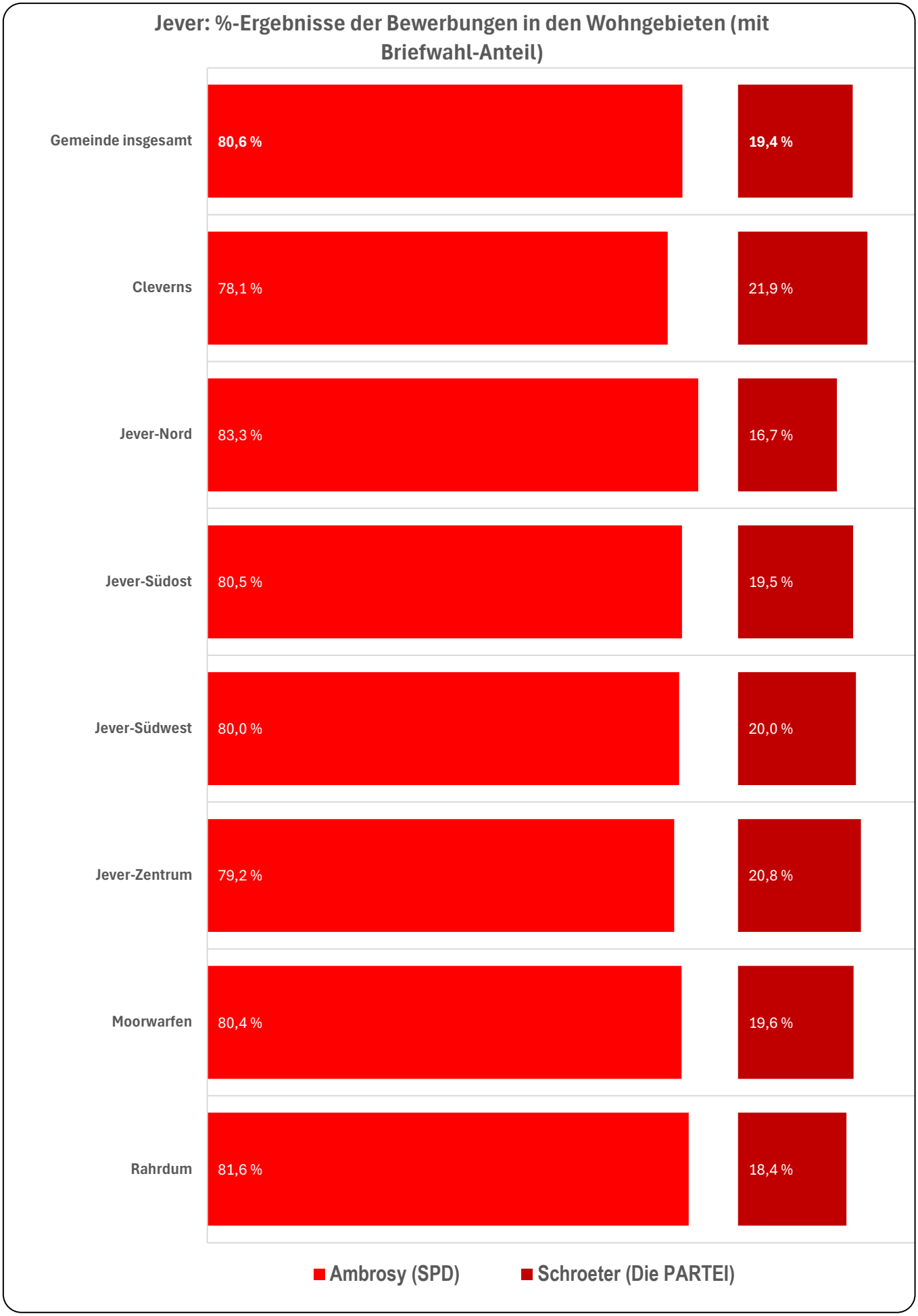
Jever: %-Ergebnisse der Bewerbungen in den Wohngebieten (mit Briefwahl-Anteil)
Gemeinde insgesamt
80,6 %
19,4 %
Cleverns
78,1 %
21,9 %
Jever-Nord
83,3 %
16,7 %
Jever-Südost
80,5 %
19,5 %
Jever-Südwest
80,0 %
20,0 %
Jever-Zentrum
79,2 %
20,8 %
Moorwarfen
80,4 %
19,6 %
Rahrdum
81,6 %
18,4 %
Ambrosy (SPD)
Schroeter (Die PARTEI)

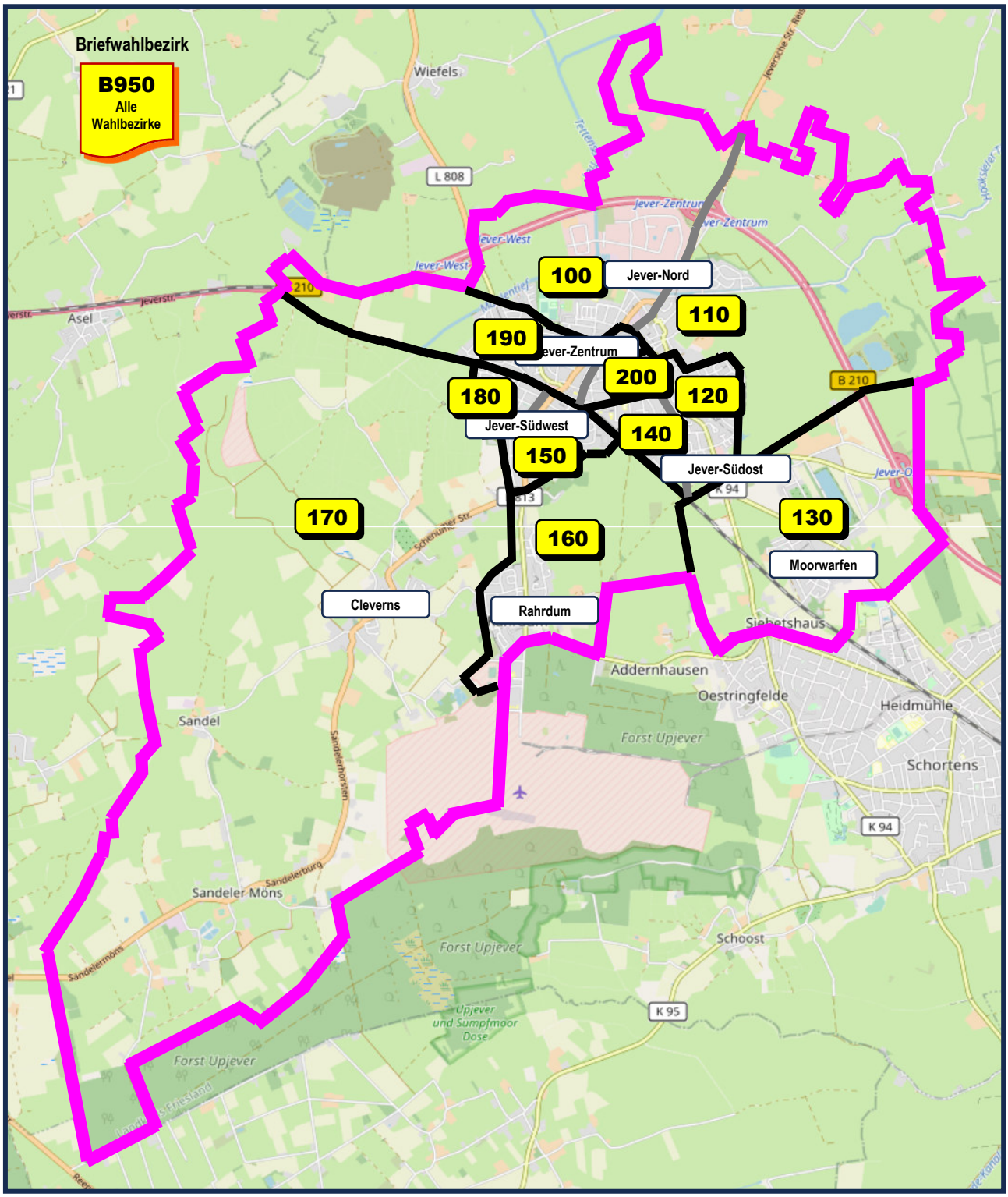

Kartengrundlage: OpenStreetMap.de

Wahl des Landrats Friesl. am 26.05.2019 in Jever — Cleverns

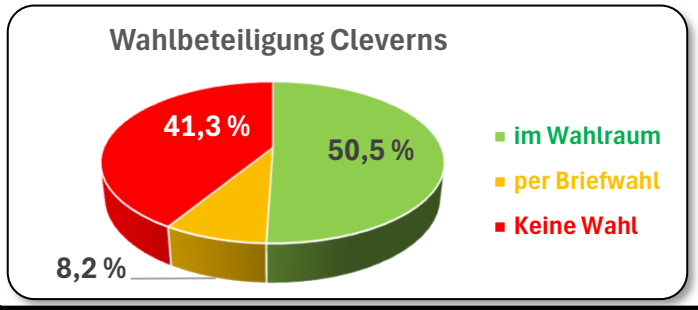

Wahlbezirke	Ortsteil zusammen Urnenwahl und Briefwahl		170 Urnenwahl Ergebnis im Wahlraum		Briefwahl 5,50 %-Anteil Br.-bez. 950	
Wählerverzeichnis (Urnenwahl: Personen und Wahlbeteiligung; Briefwahl: Rücklaufquote zugelassener Wahlbriefe)						
A Wahlberechtigte P.	897	↰	819	↰	78	↰
B Wählende Personen	527	58,71 %	453	55,31 %	74	94,35 %
Auszählungen (Stimmzettel, Prozentanteil an gültigen Stimmen)						
C ungültige Stimmen	11	2,10 %	9	1,99 %	2	2,77 %
D gültige Stimmen	516	↰	444	↰	72	↰
D1 Sven Ambrosy (SPD)	403	78,08 %	340	76,58 %	63	87,38 %
D2 Groeter (Die PARTEI)	113	21,92 %	104	23,42 %	9	12,62 %

Wahl des Landrats Friesl. am 26.05.2019 in Jever — Jever-Nord

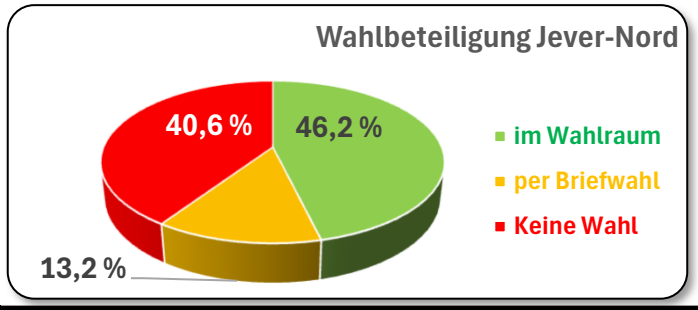

Wahlbezirke	Ortsteil zusammen Urnenwahl und Briefwahl		100 Urnenwahl Ergebnis im Wahlraum		Briefwahl 7,83 %-Anteil Br.-bez. 950		110 Urnenwahl Ergebnis im Wahlraum		Briefwahl 13,69 %-Anteil Br.-bez. 950	
Wählerverzeichnis (Urnenwahl: Personen und Wahlbeteiligung; Briefwahl: Rücklaufquote zugelassener Wahlbriefe)										
A Wahlberechtigte P.	2 187	↰	857	↰	111	↰	####	↰	194	↰
B Wählende Personen	1 299	59,39 %	454	52,98 %	105	94,35 %	557	54,34 %	183	94,35 %
Auszählungen (Stimmzettel, Prozentanteil an gültigen Stimmen)										
C ungültige Stimmen	25	1,92 %	9	1,98 %	3	2,77 %	8	1,44 %	5	2,77 %
D gültige Stimmen	1 274	↰	445	↰	102	↰	549	↰	178	↰
D1 Sven Ambrosy (SPD)	1061	83,26 %	367	82,47 %	89	87,38 %	449	81,79 %	156	87,38 %
D2 Groeter (Die PARTEI)	213	16,74 %	78	17,53 %	13	12,62 %	100	18,21 %	22	12,62 %

Wahl des Landrats Friesl. am 26.05.2019 in Jever — Jever-Südost

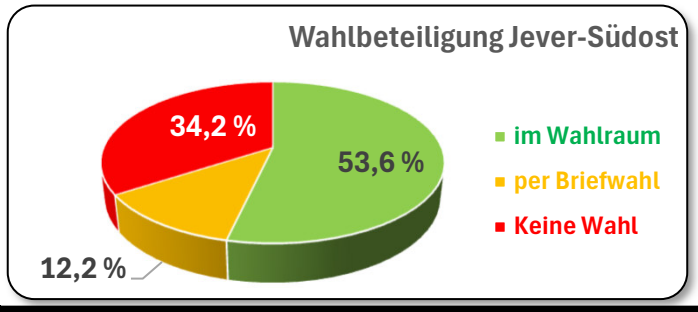

Wahlbezirke	Ortsteil zusammen Urnenwahl und Briefwahl		120 Urnenwahl Ergebnis im Wahlraum		120 Briefwahl 12,91 %-Anteil Br.-bez. 950		140 Urnenwahl Ergebnis im Wahlraum		140 Briefwahl 9,74 %-Anteil Br.-bez. 950	
Wählerverzeichnis (Urnenwahl: Personen und Wahlbeteiligung; Briefwahl: Rücklaufquote zugelassener Wahlbriefe)										
A Wahlberechtigte P.	2 487	↰	1 234	↰	183	↰	932	↰	138	↰
B Wählende Personen	1 636	65,78 %	754	61,10 %	173	94,35 %	579	62,12 %	130	94,35 %
Auszählungen (Stimmzettel, Prozentanteil an gültigen Stimmen)										
C ungültige Stimmen	36	2,22 %	16	2,12 %	5	2,77 %	12	2,07 %	4	2,77 %
D gültige Stimmen	1 599	↰	738	↰	168	↰	567	↰	127	↰
D1 Sven Ambrosy (SPD)	1287	80,48 %	586	79,40 %	147	87,38 %	444	78,31 %	111	87,38 %
D2 Groeter (Die PARTEI)	312	19,52 %	152	20,60 %	21	12,62 %	123	21,69 %	16	12,62 %

Wahl des Landrats Friesl. am 26.05.2019 in Jever — Jever-Südwest

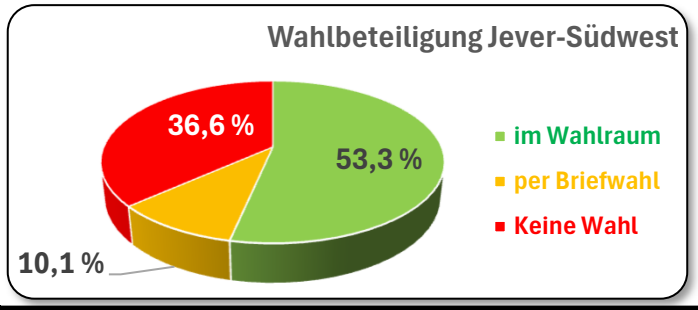

Wahlbezirke	Ortsteil zusammen Urnenwahl und Briefwahl		150 Urnenwahl Ergebnis im Wahlraum		150 Briefwahl 7,76 %-Anteil Br.-bez. 950		180 Urnenwahl Ergebnis im Wahlraum		180 Briefwahl 6,85 %-Anteil Br.-bez. 950	
Wählerverzeichnis (Urnenwahl: Personen und Wahlbeteiligung; Briefwahl: Rücklaufquote zugelassener Wahlbriefe)										
A Wahlberechtigte P.	1 942	↰	845	↰	110	↰	890	↰	97	↰
B Wählende Personen	1 231	63,40 %	532	62,96 %	104	94,35 %	504	56,63 %	92	94,35 %
Auszählungen (Stimmzettel, Prozentanteil an gültigen Stimmen)										
C ungültige Stimmen	21	1,74 %	9	1,69 %	3	2,77 %	7	1,39 %	3	2,77 %
D gültige Stimmen	1 210	↰	523	↰	101	↰	497	↰	89	↰
D1 Sven Ambrosy (SPD)	968	80,00 %	426	81,45 %	88	87,38 %	376	75,65 %	78	87,38 %
D2 Groeter (Die PARTEI)	242	20,00 %	97	18,55 %	13	12,62 %	121	24,35 %	11	12,62 %

Wahl des Landrats Friesl. am 26.05.2019 in Jever — Jever-Zentrum

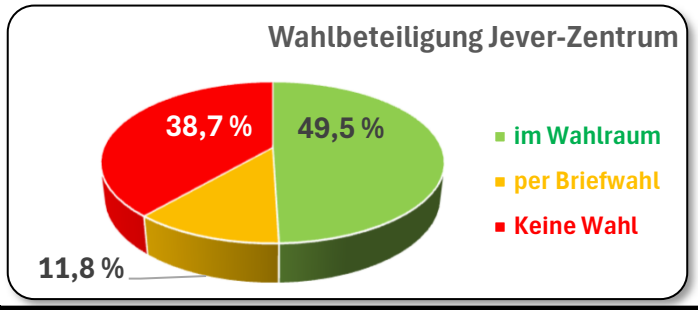

Wahlbezirke	Ortsteil zusammen Urnenwahl und Briefwahl		190 Urnenwahl Ergebnis im Wahlraum		190 Briefwahl 12,00 %-Anteil Br.-bez. 950		200 Urnenwahl Ergebnis im Wahlraum		200 Briefwahl 9,60 %-Anteil Br.-bez. 950	
Wählerverzeichnis (Urnenwahl: Personen und Wahlbeteiligung; Briefwahl: Rücklaufquote zugelassener Wahlbriefe)										
A Wahlberechtigte P.	2 447	↰	1 284	↰	170	↰	857	↰	136	↰
B Wählende Personen	1 501	61,33 %	758	59,03 %	160	94,35 %	454	52,98 %	128	94,35 %
Auszählungen (Stimmzettel, Prozentanteil an gültigen Stimmen)										
C ungültige Stimmen	35	2,33 %	11	1,45 %	4	2,77 %	16	3,52 %	4	2,77 %
D gültige Stimmen	1 466	↰	747	↰	156	↰	438	↰	125	↰
D1 ven Ambrosy (SPD)	1160	79,16 %	584	78,18 %	136	87,38 %	331	75,57 %	109	87,38 %
D2 roeter (Die PARTEI)	305	20,84 %	163	21,82 %	20	12,62 %	107	24,43 %	16	12,62 %

Wahl des Landrats Friesl. am 26.05.2019 in Jever — Moorwarfen

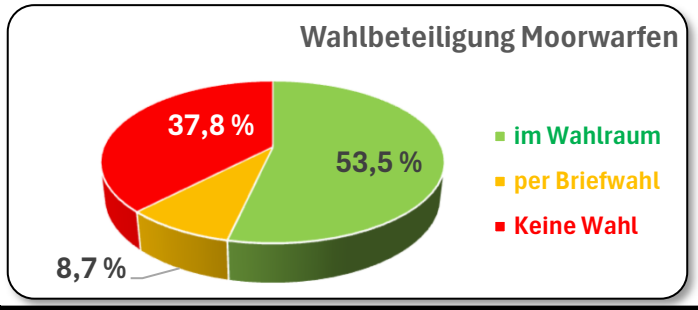

Wahlbezirke	Ortsteil zusammen Urnenwahl und Briefwahl		130 Urnenwahl Ergebnis im Wahlraum		130 Briefwahl 5,72 %-Anteil Br.-bez. 950	
Wählerverzeichnis (Urnenwahl: Personen und Wahlbeteiligung; Briefwahl: Rücklaufquote zugelassener Wahlbriefe)						
A Wahlberechtigte P.	878	↰	797	↰	81	↰
B Wählende Personen	546	62,24 %	470	58,97 %	76	94,35 %
Auszählungen (Stimmzettel, Prozentanteil an gültigen Stimmen)						
C ungültige Stimmen	8	1,49 %	6	1,28 %	2	2,77 %
D gültige Stimmen	538	↰	464	↰	74	↰
D1 ven Ambrosy (SPD)	433	80,42 %	368	79,31 %	65	87,38 %
D2 roeter (Die PARTEI)	105	19,58 %	96	20,69 %	9	12,62 %

Wahl des Landrats Friesl. am 26.05.2019 in Jever — Rahrdum

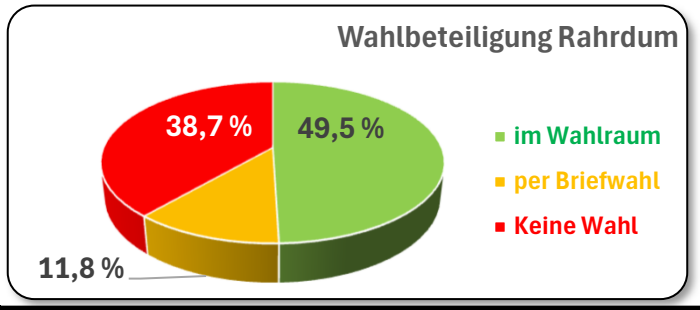

Wahlbezirke	Ortsteil zusammen Urnenwahl und Briefwahl		160 Urnenwahl Ergebnis im Wahlraum		Briefwahl 8,40 %-Anteil Br.-bez. 950	
Wählerverzeichnis (Urnenwahl: Personen und Wahlbeteiligung; Briefwahl: Rücklaufquote zugelassener Wahlbriefe)						
A Wahlberechtigte P.	1 278	↰	1 159	↰	119	↰
B Wählende Personen	838	*65,59 %*	726	*62,64 %*	112	*94,35 %*
Auszählungen (Stimmzettel, Prozentanteil an gültigen Stimmen)						
C ungültige Stimmen	18	*2,16 %*	15	*2,07 %*	3	*2,77 %*
D gültige Stimmen	820	↰	711	↰	109	↰
D1 ven Ambrosy (SPD)	669	*81,62 %*	574	*80,73 %*	95	*87,38 %*
D2 roeter (Die PARTEI)	151	*18,38 %*	137	*19,27 %*	14	*12,62 %*

Wahl des Landrats Friesl. am 26.05.2019 in Jever — Briefwahlbezirk 950

Briefwahlbezirk	insg.	950	
jeweils zugeordnete Urnen-wahlbezirke (mit Prozentanteil ausgestellter Briefwahlunterlagen an allen ausgestellten Briefwahlunterlagen des Briefwahl-bezirks		100	7,83 %
		110	13,69 %
		120	12,91 %
		130	5,72 %
		140	9,74 %
		150	7,76 %
		160	8,40 %
		170	5,50 %
		180	6,85 %
		190	12,00 %
		200	9,60 %
Wahlbriefe		**(Ausgestellte beantragte Briefwahlunterlagen; Zulassung zurückgesandter Wahlbriefe: Rücklaufquote**	
A **Anträge**	**1 417**	1 417	
B **Zulassung**	**1 337** ***94,35 %***	1 337	*94,35 %*
Auszählungen		**(Stimmzettel in zugelassenen Wahlbriefen, Prozentanteil an gültigen Stimmen)**	
C **ungültige Stimmen**	**37** ***2,77 %***	37	*2,77 %*
D **gültige Stimmen**	**1 300**	1 300	
D1 **ven Ambrosy (SPD)**	**1 136** ***87,38 %***	1136	*87,38 %*
D2 **iroeter (Die PARTEI)**	**164** ***12,62 %***	164	*12,62 %*

Beispiele für die Bewertung ungültiger Stimmzettel

Die wählenden Personen hatten bei der Oberbürgermeisterwahl nur eine Stimme.
Folglich war bei einem Fehler in der Stimmabgabe der Stimmzettel insgesamt ungültig.
Entscheidend für die Beurteilung war, ob der Wille der wählenden Person eindeutig zu erkennen war und ob das Wahlgeheimnis gewahrt wurde.

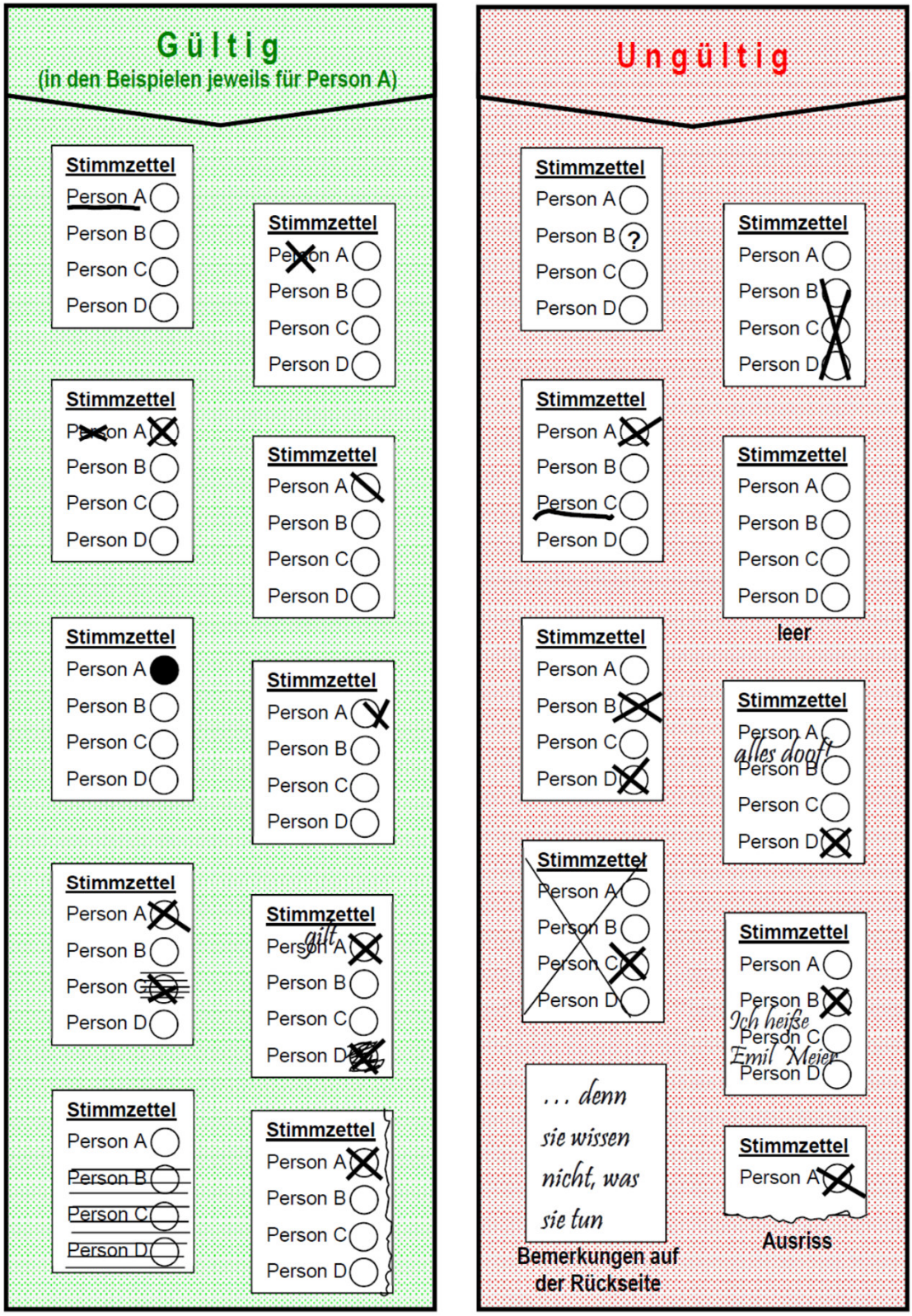

Amtliche Einwohnerzahl am 31.12.2019 in Jever

Quelle: LSN online Tabelle: A100002G	zusammen		männlich		weiblich	
	Personen	in %	Pers.	in %	Pers.	in %
insgesamt	**14 413**	↰	6 860	↰	####	↰
Alter 0 - unter 3 Jahre	**335**	**2,32 %**	182	2,65 %	153	2,03 %
3 - unter 5 Jahre	**277**	**1,92 %**	146	2,13 %	131	1,73 %
5 - unter 6 Jahre	**105**	**0,73 %**	53	0,77 %	52	0,69 %
6 - unter 10 Jahre	**460**	**3,19 %**	232	3,38 %	228	3,02 %
10 - unter 12 Jahre	**245**	**1,70 %**	126	1,84 %	119	1,58 %
12 - unter 15 Jahre	**418**	**2,90 %**	218	3,18 %	200	2,65 %
15 - unter 18 Jahre	**470**	**3,26 %**	224	3,27 %	246	3,26 %
18 - unter 20 Jahre	**315**	**2,19 %**	153	2,23 %	162	2,14 %
20 - unter 25 Jahre	**659**	**4,57 %**	344	5,01 %	315	4,17 %
25 - unter 30 Jahre	**678**	**4,70 %**	336	4,90 %	342	4,53 %
30 - unter 35 Jahre	**726**	**5,04 %**	365	5,32 %	361	4,78 %
35 - unter 40 Jahre	**775**	**5,38 %**	369	5,38 %	406	5,38 %
40 - unter 45 Jahre	**694**	**4,82 %**	345	5,03 %	349	4,62 %
45 - unter 50 Jahre	**929**	**6,45 %**	403	5,87 %	526	6,96 %
50 - unter 55 Jahre	**1 291**	**8,96 %**	643	9,37 %	648	8,58 %
55 - unter 60 Jahre	**1 152**	**7,99 %**	530	7,73 %	622	8,24 %
60 - unter 63 Jahre	**609**	**4,23 %**	292	4,26 %	317	4,20 %
63 - unter 65 Jahre	**376**	**2,61 %**	173	2,52 %	203	2,69 %
65 - unter 70 Jahre	**1 045**	**7,25 %**	485	7,07 %	560	7,41 %
70 - unter 75 Jahre	**926**	**6,42 %**	426	6,21 %	500	6,62 %
75 - unter 80 Jahre	**860**	**5,97 %**	400	5,83 %	460	6,09 %
80 - unter 85 Jahre	**673**	**4,67 %**	276	4,02 %	397	5,26 %
85 und älter	**395**	**2,74 %**	139	2,03 %	256	3,39 %

Vergleich

Amtliche Einwohnerzahl am 31.12.2019 in Niedersachsen

Quelle: LSN online Tabelle: A100002G	zusammen		männlich		weiblich	
	Pers.	in %	Pers.	in %	Pers.	in %
insgesamt	7 993 608	↰	3 947 571	↰	4 046 037	↰
Alter 0 - unter 3 Jahre	224 293	**2,81 %**	114 820	2,91 %	109 473	2,71 %
3 - unter 5 Jahre	150 674	**1,88 %**	77 349	1,96 %	73 325	1,81 %
5 - unter 6 Jahre	74 021	**0,93 %**	38 142	0,97 %	35 879	0,89 %
6 - unter 10 Jahre	282 816	**3,54 %**	145 245	3,68 %	137 571	3,40 %
10 - unter 12 Jahre	144 632	**1,81 %**	74 347	1,88 %	70 285	1,74 %
12 - unter 15 Jahre	220 773	**2,76 %**	113 917	2,89 %	106 856	2,64 %
15 - unter 18 Jahre	234 833	**2,94 %**	120 705	3,06 %	114 128	2,82 %
18 - unter 20 Jahre	171 397	**2,14 %**	89 184	2,26 %	82 213	2,03 %
20 - unter 25 Jahre	460 391	**5,76 %**	242 753	6,15 %	217 638	5,38 %
25 - unter 30 Jahre	475 653	**5,95 %**	250 345	6,34 %	225 308	5,57 %
30 - unter 35 Jahre	483 763	**6,05 %**	249 786	6,33 %	233 977	5,78 %
35 - unter 40 Jahre	467 542	**5,85 %**	234 782	5,95 %	232 760	5,75 %
40 - unter 45 Jahre	450 350	**5,63 %**	224 499	5,69 %	225 851	5,58 %
45 - unter 50 Jahre	513 387	**6,42 %**	254 802	6,45 %	258 585	6,39 %
50 - unter 55 Jahre	670 929	**8,39 %**	336 501	8,52 %	334 428	8,27 %
55 - unter 60 Jahre	655 323	**8,20 %**	326 741	8,28 %	328 582	8,12 %
60 - unter 63 Jahre	339 443	**4,25 %**	167 666	4,25 %	171 777	4,25 %
63 - unter 65 Jahre	204 329	**2,56 %**	100 343	2,54 %	103 986	2,57 %
65 - unter 70 Jahre	469 165	**5,87 %**	226 122	5,73 %	243 043	6,01 %
70 - unter 75 Jahre	368 921	**4,62 %**	175 799	4,45 %	193 122	4,77 %
75 - unter 80 Jahre	376 605	**4,71 %**	171 065	4,33 %	205 540	5,08 %
80 - unter 85 Jahre	323 083	**4,04 %**	136 298	3,45 %	186 785	4,62 %
85 und älter	231 285	**2,89 %**	76 360	1,93 %	154 925	3,83 %

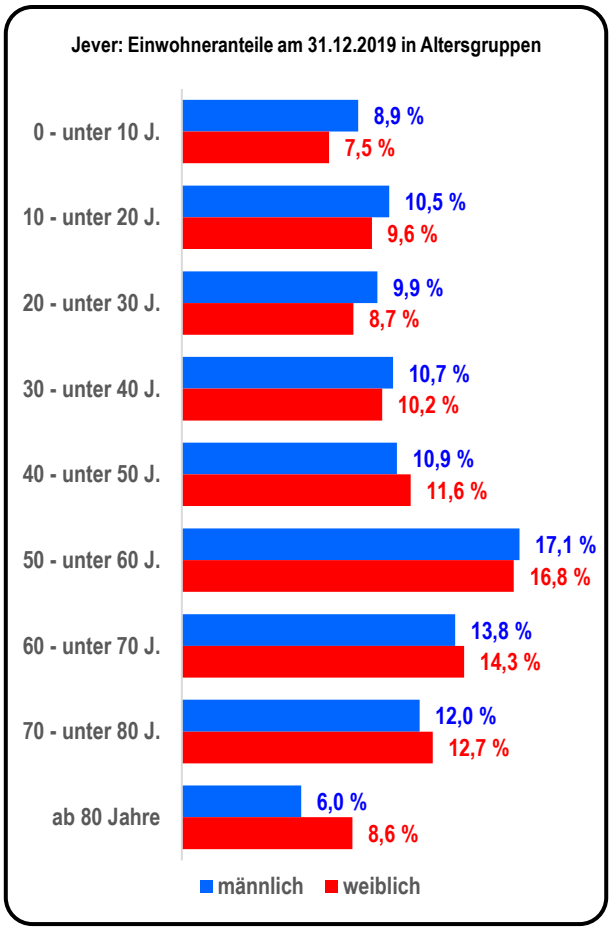

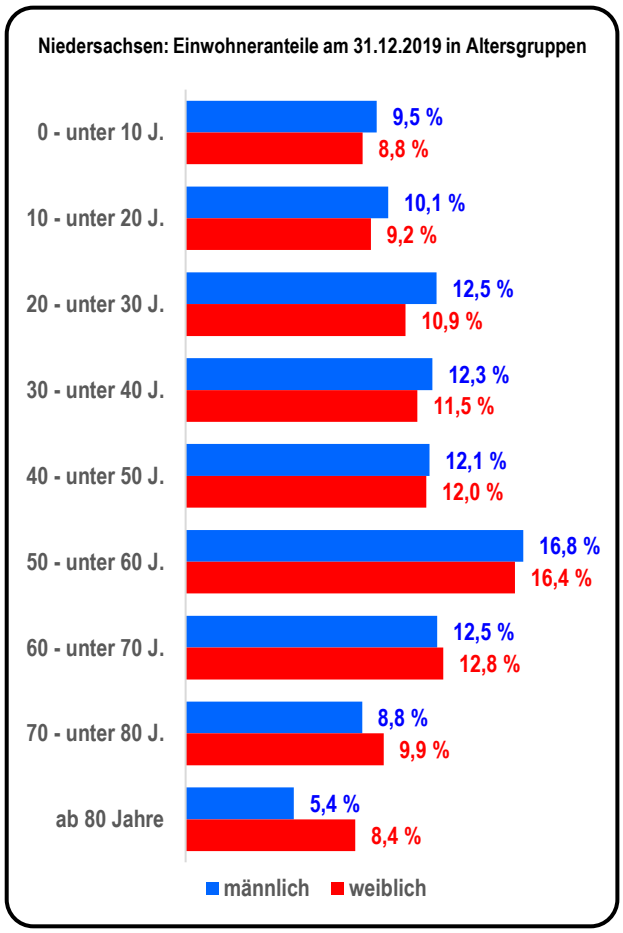

Quelle aller Daten: Landesamt für Statistik Niedersachsen https://www1.nls.niedersachsen.de/Statistik/default.asp

Sozialpfl. Beschäftigte am 30.06.2019 mit Wohnort Jever

Beschäftigte insgesamt

Quelle: LSN online	zusammen		männlich		weiblich	
Tabelle: W70I5103						
Land-, Forst- und Fischereiwirtschaft						
insgesamt	**37**	↰	**29**	↰	**8**	↰
Alter 15 - unter 25 J.	17	*45,9 %*	14	*48,3 %*	3	*37,5 %*
25 - unter 45 J.	13	*35,1 %*	8	*27,6 %*	5	*62,5 %*
45 Jahre und älter	7	*18,9 %*	7	*24,1 %*	.	
Produzierendes Gewerbe						
insgesamt	**1 001**	↰	**782**	↰	**219**	↰
Alter 15 - unter 25 J.	113	*11,3 %*	84	*10,7 %*	29	*13,2 %*
25 - unter 45 J.	394	*39,4 %*	315	*40,3 %*	79	*36,1 %*
45 Jahre und älter	494	*49,4 %*	383	*49,0 %*	111	*50,7 %*
Handel, Verkehr, Lagerei, Gastgewerbe						
insgesamt	**1 072**	↰	**568**	↰	**504**	↰
Alter 15 - unter 25 J.	126	*11,8 %*	82	*14,4 %*	44	*8,7 %*
25 - unter 45 J.	396	*36,9 %*	198	*34,9 %*	198	*39,3 %*
45 Jahre und älter	550	*51,3 %*	288	*50,7 %*	262	*52,0 %*
Sonstige Dienstleistungen						
insgesamt	**2 757**	↰	**1 030**	↰	**####**	↰
Alter 15 - unter 25 J.	269	*9,8 %*	108	*10,5 %*	161	*9,3 %*
25 - unter 45 J.	994	*36,1 %*	356	*34,6 %*	638	*36,9 %*
45 Jahre und älter	1 494	*54,2 %*	566	*55,0 %*	928	*53,7 %*
Alle Wirtschaftsbereiche						
insgesamt	**4 867**	↰	**2 409**	↰	**####**	↰
Alter 15 - unter 25 J.	**525**	***10,8 %***	**288**	***12,0 %***	**237**	***9,6 %***
25 - unter 45 J.	**1 797**	***36,9 %***	**877**	***36,4 %***	**920**	***37,4 %***
45 Jahre und älter	**2 545**	***52,3 %***	**1 244**	***51,6 %***	**####**	***52,9 %***

Tabelle: Strich = kein Wert vorhanden Punkt = Wert wegen Statistikgeheimnis unterdrückt

Sozialpfl. Beschäftigte am 30.06.2019 mit Wohnort Jever

nur in Teilzeit Beschäftigte

Quelle: LSN online	zusammen		männlich		weiblich	
Tabelle: W70I5103						
Land-, Forst- und Fischereiwirtschaft						
insgesamt	**7**	↰	**3**	↰	**4**	↰
Alter 15 - unter 25 J.		*0,0 %*	.		-	
25 - unter 45 J.	4	*57,1 %*	.		4	*100,0 %*
45 Jahre und älter	3	*42,9 %*	3	*100,0 %*	.	
Produzierendes Gewerbe						
insgesamt	**108**	↰	**26**	↰	**82**	↰
Alter 15 - unter 25 J.		*0,0 %*	.		.	
25 - unter 45 J.	36	*33,3 %*	10	*38,5 %*	26	*31,7 %*
45 Jahre und älter	72	*66,7 %*	16	*61,5 %*	56	*68,3 %*
Handel, Verkehr, Lagerei, Gastgewerbe						
insgesamt	**379**	↰	**92**	↰	**287**	↰
Alter 15 - unter 25 J.	30	*7,9 %*	16	*17,4 %*	14	*4,9 %*
25 - unter 45 J.	138	*36,4 %*	30	*32,6 %*	108	*37,6 %*
45 Jahre und älter	211	*55,7 %*	46	*50,0 %*	165	*57,5 %*
Sonstige Dienstleistungen						
insgesamt	**1 078**	↰	**151**	↰	**927**	↰
Alter 15 - unter 25 J.	59	*5,5 %*	18	*11,9 %*	41	*4,4 %*
25 - unter 45 J.	361	*33,5 %*	47	*31,1 %*	314	*33,9 %*
45 Jahre und älter	658	*61,0 %*	86	*57,0 %*	572	*61,7 %*
Alle Wirtschaftsbereiche						
insgesamt	**1 572**	↰	**272**	↰	**1 300**	↰
Alter 15 - unter 25 J.	**89**	*5,7 %*	34	***12,5 %***	55	***4,2 %***
25 - unter 45 J.	**539**	*34,3 %*	87	***32,0 %***	452	***34,8 %***
45 Jahre und älter	**944**	*60,1 %*	151	***55,5 %***	793	***61,0 %***

Tabelle: Strich = kein Wert vorhanden Punkt = Wert wegen Statistikgeheimnis unterdrückt

Jever: Empfänger von Mindestsicherung am 31.12.2019

Umfang: Empfänger von Arbeitslosengeld II, Sozialgeld, lfd. Hilfe zum Lebensunterhalt außerhalb v. Einrichtungen, Grundsicherung (Alter, Erwerbsminderung), Sozialhilfe, Asylleistungen

Tabelle: K2550120	zusammen		männlich		weiblich	
Deutsche	**669**	***72,5 %***				
Nichtdeutsche	**254**	***27,5 %***				
insgesamt	**923**		429	*46,5 %*	494	*53,5 %*
Anteil Einwohner	↳	***6,4 %***	↳	*6,3 %*	↳	*6,5 %*

Vergleich

Niedersachsen: Empfänger von Mindestsicherung am 31.12.2019

Umfang: Empf. von Arbeitslosengeld II, Sozialgeld, lfd. Hilfe zum Lebensunterhalt außerhalb v. Einricht., Grundsicherung (Alter, Erwerbsminderung), Sozialhilfe, Asylleistungen

Tabelle: K2550120	zusammen		männlich		weiblich	
Deutsche	**431 594**	***64,0 %***				
Nichtdeutsche	**243 274**	***36,0 %***				
insgesamt	**674 868**		340 365	*50,4 %*	334 497	*49,6 %*
Anteil Einwohner	↳	***8,4 %***	↳	*8,6 %*	↳	*8,3 %*

Jever: Bevölkerungsveränderung 2019

	zusammen		männlich		weiblich	
Einwohnerentwicklung im Jahresverlauf						
Natürliche Bevölkerungsbewegung						
Geburten	**95**		50		45	
Sterbefälle	**180**		98		82	
Saldo	**- 85**	***- 0,6 %***	- 48	*- 0,7 %*	- 37	*- 0,5 %*
Wanderungen						
Zuzüge	**1002**		502		500	
Fortzüge	**799**		417		382	
Saldo	**203**	***1,4 %***	85	*1,3 %*	118	*1,6 %*
Bevölkerungsveränderung insgesamt						
Gesamtsaldo	**118**	***0,8 %***	37	*0,5 %*	81	*1,1 %*
Einwohnerzahl am Jahresende						
insgesamt	**14 413**	↰	6 860	↰	####	↰
davon Deutsche	**13 897**	***96,4 %***	6 625	***96,6 %***	**####**	***96,3 %***
davon Nichtdeutsche	**516**	***3,6 %***	235	***3,4 %***	281	***3,7 %***

Jever: Schwerbehinderte am 31.12.2019

Quelle: LSN online	zusammen		männlich		weiblich	
Tabelle: K2401051	Personen	in %	Pers.	in %	Pers.	in %
Einwohner	**14 413**	↰	**6 860**	↰	**7 553**	↰
dar. mit einer Behind.	765					
dar. mit mehreren B.	829					
insgesamt	**1 594**	***11,1 %***	798	***11,6 %***	796	***10,5 %***
Grad der Behinderung						
insgesamt	**1 594**	↰				
50	**542**	***34,0 %***				
60	**232**	***14,6 %***				
70	**184**	***11,5 %***				
80	**182**	***11,4 %***				
90	**105**	***6,6 %***				
100	**349**	***21,9 %***				

Statistik bezieht sich stets auf (letzte) ungerade Jahreszahl

Quelle aller Daten: Landesamt für Statistik Niedersachsen https://www1.nls.niedersachsen.de/Statistik/default.asp