18. Wahl des Niedersächsischen Landtages 2017

Jever

Stadt im Landkreis Friesland (Niedersachsen in Deutschland)

Amtlicher Gemeindeschlüssel (AGS): 03 455 007

Jever

Wahl lokal

Daten und Fakten

rund um die

Landtagswahl

15.10.2017

	Blatt
Einleitung	2
Wahlvorschläge Fotos, Parteilogos	3
Erläuterungen	4
Gesamtergebnis (m. Grafiken, Briefwahl)	5
Überblick (Diagramm)	6
Ergebnisvergleich mit letzter Landtagswahl	7
Karte mit Wahlbezirken	8

Ergebnisse in Wohngebieten (alphabetische Reihenfolge)	Blatt
Cleverns	9
Jever-Nord	10
Jever-Südost	11
Jever-Südwest	12
Jever-Zentrum	13
Moorwarfen	14
Rahrdum	15

	Blatt
nachrichtl. Ergebnisse der Briefwahlbezirke	16
Stimmzettel-Muster	17
Strukturdaten 2017 der Bevölkerung	18

Zusammenstellung:
Rudolf Perkams
(siehe Impressum auf Blatt 3)

Quelle: Amtlich veröffentlichte Ergebnisse (Presse, Internet)

Endgültige Wahlergebnisse

Ziel dieser neutralen Veröffentlichung ist es, Wahlergebnisse nachvollziehbar wie möglich darzustellen.
Es werden die vom zuständigen Wahlausschuss in einer öffentlichen Sitzung endgültig festgestellten Ergebnisse aufgeführt. Es sind also eventuell marginale Änderungen gegenüber den am Wahlabend von den Medien genannten Zahlen möglich.

Diese Publikation ist **sehr umfangreich**. So ist für Außenstehende anhand der Wahlbezirksnummer nicht immer erkennbar, welche Fläche der Wahlbezirk umfasst. Deshalb sind die Ergebnisse **zusätzlich nach den im Bewusstsein der Bevölkerung bestehenden Wohngebieten** in alphabetischer Reihenfolge aufgeführt.

Besonderheit: Briefwahlergebnisse lokal zugeordnet

Der Wahlvorstand eines Wahlbezirks wertet fast immer nur die im Wahlraum abgegebenen Stimmzettel aus (Urnenwahl). Immer beliebter ist jedoch die (vorzeitige) Wahlteilnahme in Form der Briefwahl. Das Bundesverfassungsgericht urteilte mehrfach, dass diesbezügliche wahlrechtliche Regelungen verfassungskonform sind.
Für die Feststellung der Briefwahlergebnisse werden eigene Briefwahlbezirke gebildet und hierfür Briefwahlvorstände berufen. Ein Briefwahlbezirk umfasst in der Regel mehrere Wahlbezirke.
Das Briefwahlergebnis kann (muss nicht) das Wahlverhalten im Wahlbezirk bzw. Wohngebiet in einem anderen Licht erscheinen lassen. Deshalb sind diese Ergebnisse anteilig **auf jeden zugeordneten Wahlbezirk umgerechnet** (siehe nebenstehende Erläuterungen). So wird letztlich das reale Ergebnis eines Wohngebiets erkennbar.

Besonders gestaltete Diagramme

In den Ergebnistabellen sind die Parteien in der gleichen Reihenfolge wie auf dem Stimmzettel aufgeführt (wahlgesetzlich festgelegt). Die Reihenfolge ist deshalb von Wahl zu Wahl unterschiedlich.

Diese Publikation enthält zur Verdeutlichung mancher Teilergebnisse eigene erstellte Diagramme. Um optisch einen Vergleich mit anderen Wahlen und anderen Wahlgebieten zu ermöglichen, sind viele Schaubilder nach einer besonderen Logik gestaltet. So werden nur die Parteien aufgeführt, die auch im Deutschen Bundestag vertreten sind. Es gilt das dort für die Zuweisung der Sitze verwendete **Parteienspektrum**. Die Partei LINKE ist z.B. tatsächlich auch links platziert.

Zusätzliche amtliche Statistiken

Diese Abhandlung enthält außer den Wahlresultaten auch Statistiken mit Strukturmerkmalen des Gebietes. Irgendwelche Schlussfolgerungen (z.B. ... wegen der Arbeitslosigkeit wird die Partei XYZ gewählt ...) mögen jedoch andere Personen ziehen.

Kleinräumige Aufteilung der Briefwahl-Ergebnisse

In diesem Ort wurden wegen der erwarteten Menge an Wahlbriefen zwei Briefwahlbezirke eingerichtet. Jedem Briefwahlbezirk wurden bereits vor der Wahl mehrere Wahlbezirke zugeordnet. Je nach Teilnahme konnte die Menge der Wahlbriefe in diesen Briefwahlbezirken unterschiedlich groß sein.
Um kleinräumig (Wahlbezirke bzw. Ortsteile) das Wahlverhalten auch in der Abgabe von Briefwahlstimmen ermitteln zu können, erfolgt eine Aufteilung der Briefwahlergebnisse wie nachstehend beschrieben.

Im Wählerverzeichnis jedes Wahlbezirks ist statistisch notiert, wieviel Wahlberechtigte Briefwahlunterlagen beantragt haben (für Fachleute: Wahlberechtigte mit Sperrvermerk = Kennbuchstabe A2) und somit nicht mehr am Wahltag im Wahllokal wählen dürfen. So lässt sich also ermitteln, wie hoch der A2-Anteil der zugeordneten Wahlbezirke in dem Briefwahlbezirk ist. Rechenbeispiel:

Zugeordnete W. = insgesamt 500 Wahlbriefe ausgestellt
Wahlbezirk 01 = 250 Wahlbriefe ausgestellt = Anteil 50 %
Wahlbezirk 02 = 150 Wahlbriefe ausgestellt = Anteil 30 %
Wahlbezirk 03 = 100 Wahlbriefe ausgestellt = Anteil 20 %

Nun werden nicht alle ausgestellten Wahlbriefe von den Wahlberechtigten tatsächlich bearbeitet und zurückgesandt (... zum Beispiel nachträglicher Verzicht auf die Wahl). Sind Formvorschriften nicht beachtet, erfolgt ferner keine Auswertung fehlerhafter Wahlbriefe. Die Rücklaufquote der Wahlbriefe ist deshalb nie 100 %.

Sind nun in dem Briefwahlbezirk für eine Partei zum Beispiel 170 Stimmen ausgezählt, so wird diese Menge mit den für jeden Wahlbezirk errechneten Anteilen (siehe oben) aufgeteilt:

50 % von 170 Stimmen für Wahlbezirk 01 = 85 Stimmen
30 % von 170 Stimmen für Wahlbezirk 02 = 51 Stimmen
20 % von 170 Stimmen für Wahlbezirk 03 = 34 Stimmen .

Bruchteile in den Berechnungen werden auf ganze Zahlen gerundet. Es sind also kleine Differenzen möglich.
Diese Aufteilungen erfolgt für alle Parteien. Die errechneten Werte sind in den Tabellen getrennt aufgeführt und werden zu dem Ergebnis des Urnenwahlbezirks addiert.

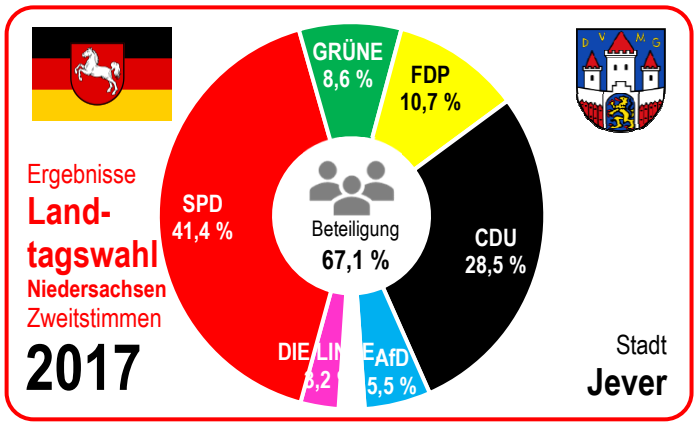

Wahlvorschläge in gleicher Reihenfolge und Anordnung wie auf dem Stimmzettel

Kreiswahlvorschläge Landtagswahlkreis 70

Erststimme

	Partei	Vor- und Familienname	geboren	Eigene Berufsangabe
D1	CDU	Jens Damm	1965	Landwirtschaftsleiter
D2	SPD	Olaf Lies	1967	Nds. Wirtschaftsminister
D3	GRÜNE	Heike Kliegelhöfer	1975	Krankenschwester
D4	FDP	Jost Etzold	1949	Rentner
D5	DIE LINKE.	Stephan Möller	1988	Student
D6	AfD	Ronald Harms	1960	Bauunternehmer

Landeswahlvorschläge Niedersachsen

Zweitstimme

Partei	Langbezeichnung	
CDU	Christl. Demokr. Union Deutschlands in Nds.	F1
SPD	Sozialdemokratische Partei Deutschlands	F2
GRÜNE	BÜNDNIS 90 / DIE GRÜNEN	F3
FDP	Freie Demokratische Partei	F4
DIE LINKE.	DIE LINKE. Niedersachsen	F5
AfD	Alternative für Deutschland	F6
BGE	Bündnis Grundeink. - Die Grundeinkommenspartei	F9
DM	Deutsche Mitte - Politik geht anders	F13
FREIE WÄHLER	FREIE WÄHLER Niedersachsen	F16
LKR	Liberal-Konservative Reformer	F17
ödp	Ökologisch Demokratische Partei	F18
Die PARTEI	P. f. Arb., Rechtsst., Tiersch., Elitenförd. u. bas	F19
Tierschutzpartei	PARTEI MENSCH UMWELT TIERSCHUTZ	F20
PIRATEN	Piratenpartei Deutschlands	F21
V-Partei³	Partei für Veränderung, Vegetarier und Vegane	F22

Kreiswahlvorschläge

Landeswahlvorschläge



Zusammenstellung:
Rudolf Perkams
Mitscherlichstraße 56
26382 Wilhelmshaven
Telefon: 04421/918001 (AB)
E-Mail: rudolf@perkams.eu

Er leitete als kommunaler Beamter das Wahlamt Wilhelmshaven von 1986 bis zur hinausgeschobenen Pensionierung 2014. In dieser Zeit organisierte er 6 Europawahlen, 8 Bundestagswahlen, 7 Landtagswahlen und insgesamt 24 kommunale Wahlen.

Sollte durch irgendeine Formulierung oder Gestaltung der Eindruck einer Parteilichkeit entstehen, so erfolgt diese ohne jede Absicht. Diagramme und Grafiken enthalten zur Anschaulichkeit nur die stimmenbesten Parteien.

Landtagswahl am 15.10.2017 in Jever — Erläuterungen

Rechtsgrundlagen

Wahlrecht: Niedersächs. Landeswahlgesetz (NLWG) und Niedersächs. Landeswahlordnung (NL
Wahlprüfungsgesetz

Aufgrund eines Parteiaustritts einer Abgeordneten verlor die Regierungskoalition ihre Mehrheit. Deshalb löste sich der Landtag für diese Neuwahl vorzeitig auf. Manche Regelungen und Fristen mussten angepasst werden.

Sitzverteilung

Anzahl Sitze: grundsätzlich 135 Sitze:
zunächst 87 Sitze Direktwahl von Pe
(Erststimme in den 87 Wahlkreisen);
48 Sitze über Landeswahlvorschläge
(Verhältniswahl über Zweitstimme);
in dieser Wahl jedoch 2 weitere Sitze
aufgrund Überhang- und Ausgleichsmandate:
somit insgesamt 137 Sitze

Sperrklausel: Erzielung von mind. 5 % aller gültigen Zweitstimmen in Niedersachsen

Zuordnung: Höchstzahlverfahren
(d´Hondt-Verfahren)

Wahlperiode: 5 Jahre

Wahlgebiet

Wahlkreis: Landtagswahlkreis Nr. 70 (von 87):

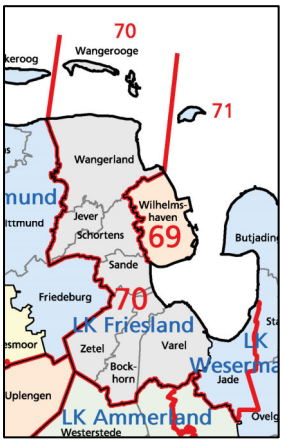

umfasst alle Orte des Landkreises Friesland **und zusätzlich** die Gemeinde Jade des Landkreises Wesermarsch

Örtliche Einteilung: Kreisangehörige Stadt Jever:
mit 11 Wahlbezirken
insgesamt 1 Briefwahlbezirk
für alle Wahlbezirke der Gemeinde

Ortsteile: eigene Zusammenfassung von Ergebnissen nach Ortsteilen bzw. Wohngebieten im Bewusstsein der Bevölkerung

Wählerverzeichnis

Herkunft: deutsche Staatsangehörigkeit am Wahltag

Mindestalter: Vollendung des 18. Lebensjahres am Wahltag
(Wählbarkeit: Vollendung des 18. Lebensjahres)

Wohnsitz: seit mindestens 3 Monaten in Niedersachsen mit Hauptwohnung gemeldet bzw. ständiger Aufenthalt;
wird nachgewiesen, dass sich bei mehreren Wohnungen der Mittelpunkt der Lebensbeziehungen in einem mit Nebenwohnung gemeldeten Ort in Niedersachsen befindet:
Antrag auf Eintragung bis 16. Tag vor der Wahl

Zuordnung: entsprechend der am 42. Tag vor dem Wahltag bestehenden Adresse des Wohnsitzes in dem zugehörigen Wahlbezirk des Ortes

Wahlablauf

Wahlzeit: 8.00 bis 18.00 Uhr

Wahlsystem: Jede wählende Person hatte zwei Stimmen:
Erststimme für den Wahlvorschlag im Landtagswahlkreis (Stimmzettel also einheitlich im Landtagswahlkreis)
Zweitstimme für den Landeswahlvorschlag (einheitlich in Niedersachsen; alle Angaben des Stimmzettels in blauer Farbe gedruckt)

Organisation

Wahlvorstände: je (Brief-)Wahlbezirk ein (Brief-)Wahlvorstand (ehrenamtlich bis zu 9 Personen)

Übermittlung: telefonisch am Wahlabend an Wahlbehörde; danach förmlich mit (Brief-)Wahlniederschrift mit den Unterschriften der Mitglieder der Brief-)Wahlvorstände

Veröffentlichung: im Internet www.stadt-jever.de

Software: Votemanager von vote-iT-GmbH, Aachen

Kontrolle: Wahlausschuss mit 6 ehrenamtl. Mitgliedern

Definitionen

Wahlberechtigte: Unterscheidung nach Art der Teilnahme:
A1 = Wahlraum (ohne Antrag auf Briefwahl)
A2 = Briefwahl (Unterlagen beantragt und übermittelt; Sperre im Wählerzeichnis)
A3 = nachträglich am Wahltag erfasst
A = insges. (alle Pers. im Wählerverzeichnis)

Wählende: Wahlraum: Stimmzettel-Einwurf in Wahlurne
Wahlbriefe: Zustellung an Wahlbehörde spätestens bis 18:00 Uhr am Wahltag
(Zulassung eingegangener Wahlbriefe nur bei förmlicher Korrektheit)

Bekanntgabe

Ergebnisse: nach erster Plausibilitätsprüfung der eingegangenen Wahldaten sofort im Internet

Gültigkeit: zunächst nur vorläufig bis zur endgültigen Entscheidung des Wahlausschusses

Tabellen der Wahlbezirke

Urnenwahl: Feststellungen des Wahlvorstandes mit Bekanntgabe an die Öffentlichkeit

Briefwahl: Feststellungen des Briefwahlvorstandes nur für den Briefwahlbezirk und Bekanntgabe;
eigene nicht amtliche Aufteilung der Briefwahlergebnisse auf die Wahlbezirke (jeweils prozentual umgerechnet auf der Basis der Menge der beantragten Wahlbriefe in den jeweiligen Wahlbezirken)

Summenbildung: eigene nicht amtliche Zusammenfassung der Ergebnisse der Urnenwahl und der anteiligen Brefwahl je Wahlbezirk

Diagramme: eigene nicht amtliche Darstellung der Wahldaten nach verschiedenen Gesichtspunkten (Anordnung der Parteien gemäß der Sitzverteilung im Deutschen Bundestag)

Landtagswahl am 15.10.2017 in Jever — insgesamt

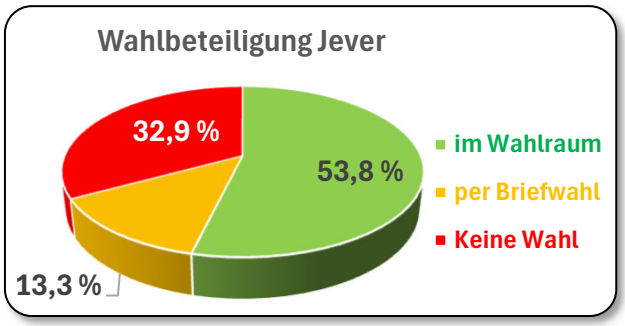

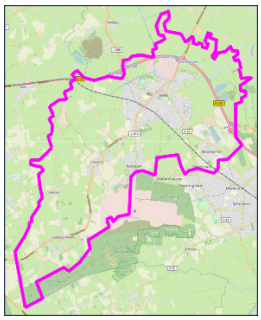

Fläche 2017	km²	Anteil
insgesamt:	42,23	↰
dar. Siedlung	7,99	18,9 %
dar. Verkehr	2,59	6,1 %
dar. Vegetation	30,35	71,9 %

Wetter
mittags am Wahltag
Temperatur: 21°
Bewölkung: sonnig

		Jever zusammen (Urnenwahl und Briefwahl)		insgesamt Urnenwahl (Ergebnis im Wahlraum)		insgesamt Briefwahl (Auswertung der zugel. Wahlbriefe)	
	Wählerverzeichnis						
A	Wahlberechtigte P.	11 469	↰	9 882	↰	1 587	↰
B	Wählende Personen	7 692	67,07 %	6 168	62,42 %	1 524	96,03 %
	Erststimmen						
C	ungültige Erststimmen	52		42	0,68 %	10	0,66 %
D	gültige Erststimmen	7 640	↰	6 126	↰	1 514	↰
D1	CDU Damm	2 088	27,33 %	1 623	26,49 %	465	30,71 %
D2	SPD Lies	4 089	53,52 %	3 305	53,95 %	784	51,78 %
D3	GRÜNE Kliegelhöfer	429	5,62 %	348	5,68 %	81	5,35 %
D4	FDP Etzold	455	5,96 %	361	5,89 %	94	6,21 %
D5	DIE LINKE. Möller	185	2,42 %	156	2,55 %	29	1,92 %
D6	AfD Harms	394	5,16 %	333	5,44 %	61	4,03 %
	Zweitstimmen						
E	ung. Zweitstimmen	43		38	0,62 %	5	0,33 %
F	gült. Zweitstimmen	7 649	↰	6 130	↰	1 519	↰
F1	CDU	2 180	28,50 %	1 706	27,83 %	474	31,20 %
F2	SPD	3 164	41,36 %	2 556	41,70 %	608	40,03 %
F3	GRÜNE	654	8,55 %	523	8,53 %	131	8,62 %
F4	FDP	821	10,73 %	644	10,51 %	177	11,65 %
F5	DIE LINKE.	242	3,16 %	206	3,36 %	36	2,37 %
F6	AfD	423	5,53 %	354	5,77 %	69	4,54 %
F9	BGE	2	0,03 %	1	0,02 %	1	0,07 %
F13	DM	6	0,08 %	6	0,10 %		0,00 %
F16	FREIE WÄHLER	27	0,35 %	25	0,41 %	2	0,13 %
F17	LKR	2	0,03 %	2	0,03 %		0,00 %
F18	ödp	3	0,04 %	3	0,05 %		0,00 %
F19	Die PARTEI	30	0,39 %	26	0,42 %	4	0,26 %
F20	Tierschutzpartei	78	1,02 %	63	1,03 %	15	0,99 %
F21	PIRATEN	10	0,13 %	9	0,15 %	1	0,07 %
F22	V-Partei³	7	0,09 %	6	0,10 %	1	0,07 %

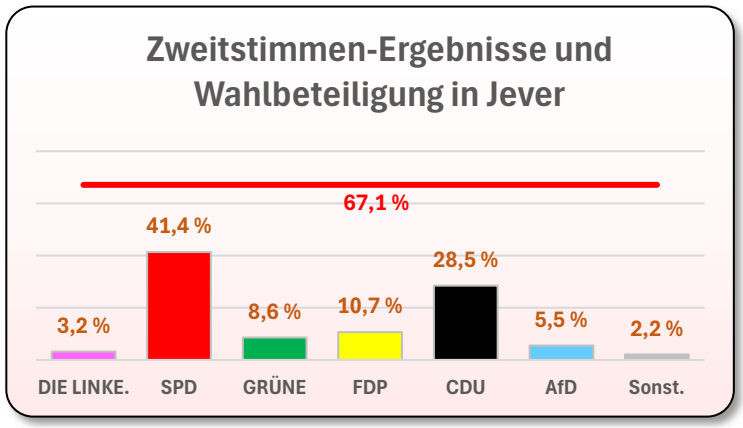

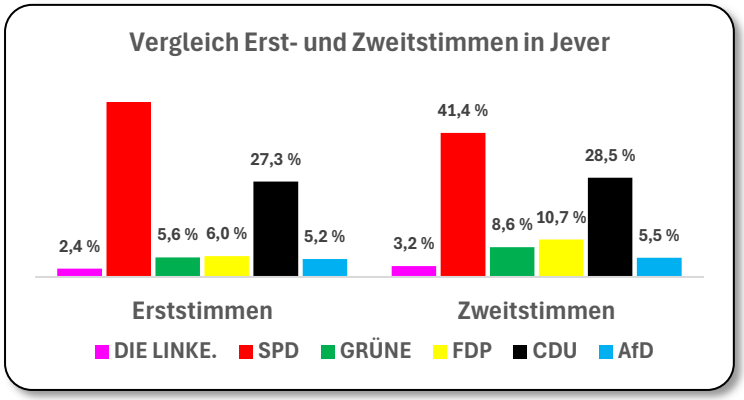

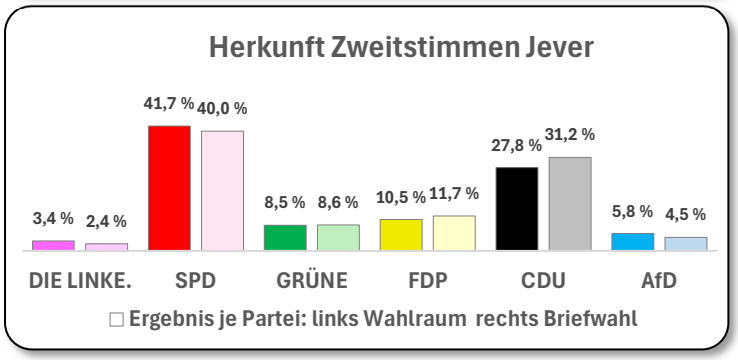

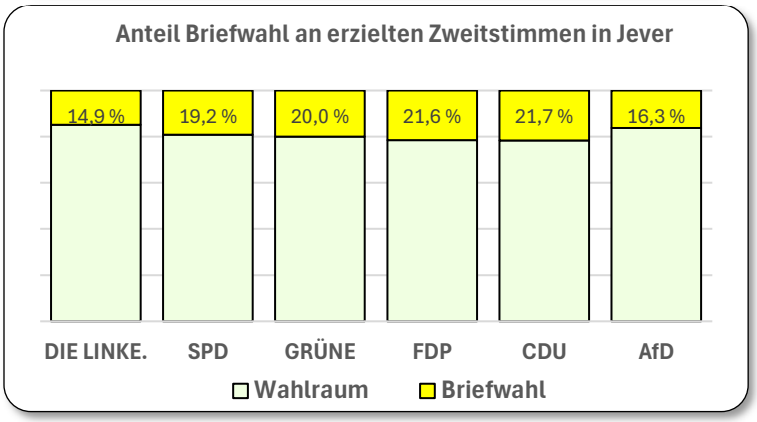

Jever: %-Ergebnisse der Zweitstimmen (mit Briefwahl)

	DIE LINKE.	SPD	GRÜNE	FDP	CDU	
Gemeinde insgesamt	**3,2 %**	**41,4 %**	**8,6 %**	**10,7 %**	**28,5 %**	**5,5 %**
Cleverns	3,5 %	34,6 %	5,4 %	19,3 %	27,9 %	6,8 %
Jever-Nord	3,0 %	41,9 %	8,6 %	9,5 %	29,9 %	4,9 %
Jever-Südost	2,6 %	38,9 %	10,1 %	9,6 %	30,4 %	5,9 %
Jever-Südwest	3,8 %	44,3 %	8,8 %	9,0 %	25,6 %	6,8 %
Jever-Zentrum	3,7 %	39,9 %	8,6 %	12,5 %	28,7 %	4,9 %
Moorwarfen	3,9 %	47,6 %	6,9 %	7,0 %	27,5 %	4,3 %
Rahrdum	3,9 %	47,6 %	6,9 %	7,0 %	27,5 %	4,3 %

Jever — Vergleich der Landtagswahlen 2013 und 2017

Veränderung 2017 gegenüber 2013 in den Prozentanteilen mit Briefwahl

	DIE LINKE.			SPD			GRÜNE			FDP			CDU			AfD		
	2013	2017		2013	2017		2013	2017		2013	2017		2013	2017		2013	2017	
Gemeinde insgesamt	2,6 %	3,2 %	→	34,8 %	41,4 %	↑	13,2 %	8,6 %	↓	13,6 %	10,7 %	↓	32,2 %	28,5 %	↓		5,5 %	↑
Cleverns	4,2 %	3,5 %	→	33,5 %	34,6 %	→	15,0 %	5,4 %	↓	15,5 %	19,3 %	↑	28,2 %	27,9 %	→		6,8 %	↑
Jever-Nord	2,1 %	3,0 %	→	35,0 %	41,9 %	↑	13,8 %	8,6 %	↓	13,7 %	9,5 %	↓	33,0 %	29,9 %	↓		4,9 %	↑
Jever-Südost	2,3 %	2,6 %	→	31,7 %	38,9 %	↑	15,3 %	10,1 %	↓	13,9 %	9,6 %	↓	33,5 %	30,4 %	↓		5,9 %	↑
Jever-Südwest	3,0 %	3,8 %	→	37,2 %	44,3 %	↑	13,9 %	8,8 %	↓	11,5 %	9,0 %	↓	30,3 %	25,6 %	↓		6,8 %	↑
Jever-Zentrum	2,8 %	3,7 %	→	32,5 %	39,9 %	↑	10,8 %	8,6 %	↓	16,4 %	12,5 %	↓	33,7 %	28,7 %	↓		4,9 %	↑
Moorwarfen	2,8 %	3,9 %	→	42,7 %	47,6 %	↑	11,7 %	6,9 %	↓	8,8 %	7,0 %	↓	28,8 %	27,5 %	→		4,3 %	↑
Rahrdum	2,8 %	3,9 %	→	42,7 %	47,6 %	↑	11,7 %	6,9 %	↓	8,8 %	7,0 %	↓	28,8 %	27,5 %	→		4,3 %	↑

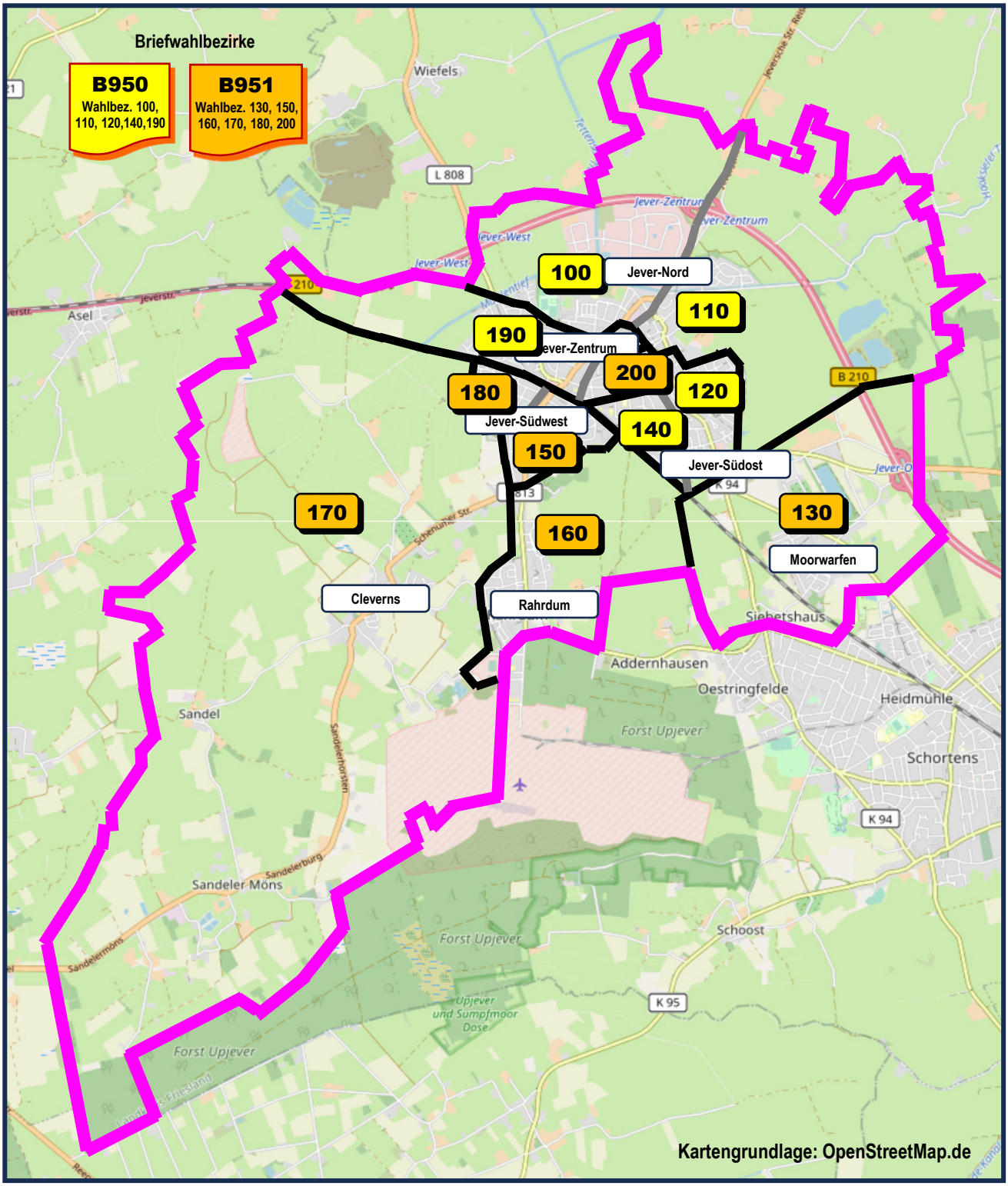

Eine Karte mit den genauen Grenzen der Wahlbezirke steht nicht zur Verfügung.

Landtagswahl am 15.10.2017 in Jever — Cleverns

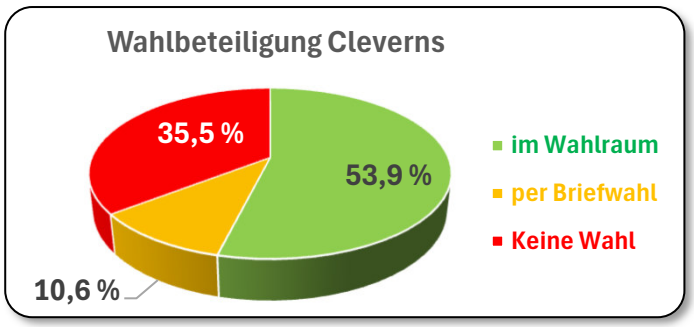

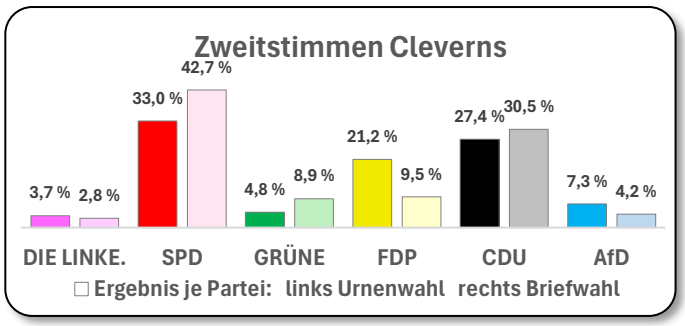

Wahlbezirke	Ortsteil zusammen Urnenwahl und Briefwahl		170 Urnenwahl Ergebnis im Wahlraum		Briefwahl 13,53 %-Anteil Br.-bez. 951	
Wählerverzeichnis (Urnenwahl: Personen und Wahlbeteiligung; Briefwahl: Rücklaufquote zugelassener Wahlbriefe)						
A Wahlberechtigte P.	859	↰	767	↰	92	↰
B Wählende Personen	554	64,53 %	463	60,37 %	91	99,26 %
Erststimmen						
C ungült. Erststimmen	2		1	0,22 %	1	0,74 %
D gültige Erststimmen	553	↰	462	↰	91	↰
D1 CDU Damm	151	27,29 %	125	27,06 %	26	28,51 %
D2 SPD Lies	244	44,21 %	194	41,99 %	50	55,52 %
D3 GRÜNE Kliegelhöfer	23	4,20 %	19	4,11 %	4	4,63 %
D4 FDP Etzold	83	15,02 %	78	16,88 %	5	5,52 %
D5 DIE LINKE. Möller	14	2,56 %	12	2,60 %	2	2,39 %
D6 AfD Harms	37	6,72 %	34	7,36 %	3	3,43 %
Zweitstimmen						
E ung. Zweitstimmen	0		0	0,00 %	0	0,44 %
F gült. Zweitstimmen	554	↰	463	↰	91	↰
F1 CDU	155	27,93 %	127	27,43 %	28	30,51 %
F2 SPD	192	34,63 %	153	33,05 %	39	42,71 %
F3 GRÜNE	30	5,44 %	22	4,75 %	8	8,93 %
F4 FDP	107	19,26 %	98	21,17 %	9	9,52 %
F5 DIE LINKE.	20	3,53 %	17	3,67 %	3	2,83 %
F6 AfD	38	6,82 %	34	7,34 %	4	4,17 %
F9 BGE	0	0,00 %	0	0,00 %	0	0,00 %
F13 DM	0	0,00 %	0	0,00 %	0	0,00 %
F16 FREIE WÄHLER	1	0,20 %	1	0,22 %	0	0,00 %
F17 LKR	1	0,18 %	1	0,22 %	0	0,00 %
F18 ödp	0	0,00 %	0	0,00 %	0	0,00 %
F19 Die PARTEI	4	0,77 %	4	0,86 %	0	0,00 %
F20 Tierschutzpartei	5	0,84 %	4	0,86 %	1	0,74 %
F21 PIRATEN	1	0,20 %	1	0,22 %	0	0,00 %
F22 V-Partei³	1	0,18 %	1	0,22 %	0	0,00 %

Landtagswahl am 15.10.2017 in Jever — Jever-Nord

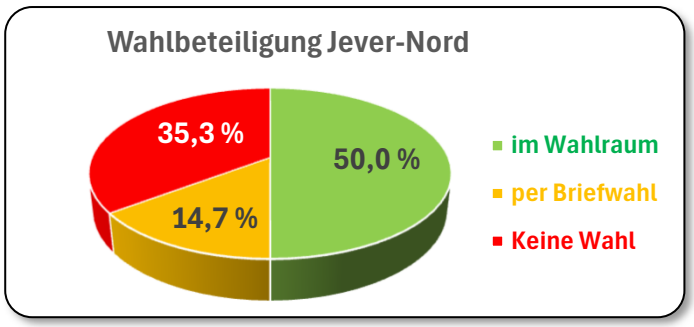

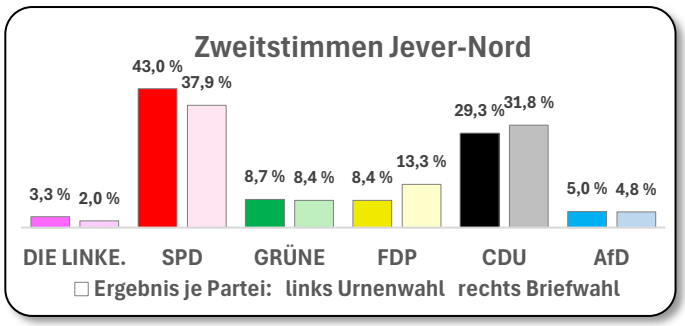

Wahlbezirke	Ortsteil zusammen Urnenwahl und Briefwahl		100 Urnenwahl Ergebnis im Wahlraum		100 Briefwahl 15,77 %-Anteil Br.-bez. 950		110 Urnenwahl Ergebnis im Wahlraum		110 Briefwahl 20,84 %-Anteil Br.-bez. 950	
Wählerverzeichnis (Urnenwahl: Personen und Wahlbeteiligung; Briefwahl: Rücklaufquote zugelassener Wahlbriefe)										
A Wahlberechtigte P.	2 110	↰	775	↰	143	↰	1 003	↰	189	↰
B Wählende Personen	1 366	64,73 %	430	55,48 %	134	93,61 %	625	62,31 %	177	93,61 %
Erststimmen										
C ungültige Erststimmen	11		4	0,93 %	1	0,59 %	5	0,80 %	1	0,59 %
D gültige Erststimmen	1 355	↰	426	↰	133	↰	620	↰	176	↰
D1 CDU Damm	390	28,81 %	118	27,70 %	43	32,46 %	172	27,74 %	57	32,46 %
D2 SPD Lies	725	53,49 %	232	54,46 %	65	48,82 %	342	55,16 %	86	48,82 %
D3 GRÜNE Kliegelhöfer	80	5,93 %	28	6,57 %	8	5,92 %	34	5,48 %	10	5,92 %
D4 FDP Etzold	71	5,23 %	17	3,99 %	9	6,75 %	33	5,32 %	12	6,75 %
D5 DIE LINKE. Möller	31	2,27 %	14	3,29 %	2	1,54 %	12	1,94 %	3	1,54 %
D6 AfD Harms	58	4,27 %	17	3,99 %	6	4,50 %	27	4,35 %	8	4,50 %
Zweitstimmen										
E ung. Zweitstimmen	8		1	0,23 %	0	0,24 %	6	0,96 %	0	0,24 %
F gült. Zweitstimmen	1 358	↰	429	↰	134	↰	619	↰	176	↰
F1 CDU	405	29,86 %	132	30,77 %	42	31,76 %	175	28,27 %	56	31,76 %
F2 SPD	568	41,86 %	185	43,12 %	51	37,90 %	266	42,97 %	67	37,90 %
F3 GRÜNE	117	8,61 %	38	8,86 %	11	8,38 %	53	8,56 %	15	8,38 %
F4 FDP	129	9,53 %	30	6,99 %	18	13,34 %	58	9,37 %	24	13,34 %
F5 DIE LINKE.	41	3,04 %	12	2,80 %	3	2,01 %	23	3,72 %	4	2,01 %
F6 AfD	67	4,93 %	20	4,66 %	6	4,84 %	32	5,17 %	9	4,84 %
F9 BGE	0	0,03 %	0	0,00 %	0	0,00 %	0	0,00 %	0	0,00 %
F13 DM	4	0,29 %	3	0,70 %	0	0,00 %	1	0,16 %	0	0,00 %
F16 FREIE WÄHLER	8	0,62 %	3	0,70 %	0	0,00 %	5	0,81 %	0	0,00 %
F17 LKR	0	0,00 %	0	0,00 %	0	0,00 %	0	0,00 %	0	0,00 %
F18 ödp	1	0,07 %	0	0,00 %	0	0,00 %	1	0,16 %	0	0,00 %
F19 Die PARTEI	4	0,27 %	2	0,47 %	0	0,00 %	1	0,16 %	0	0,00 %
F20 Tierschutzpartei	11	0,78 %	3	0,70 %	2	1,18 %	4	0,65 %	2	1,18 %
F21 PIRATEN	0	0,00 %	0	0,00 %	0	0,00 %	0	0,00 %	0	0,00 %
F22 V-Partei³	1	0,10 %	1	0,23 %	0	0,00 %	0	0,00 %	0	0,00 %

Landtagswahl am 15.10.2017 in Jever — Jever-Südost

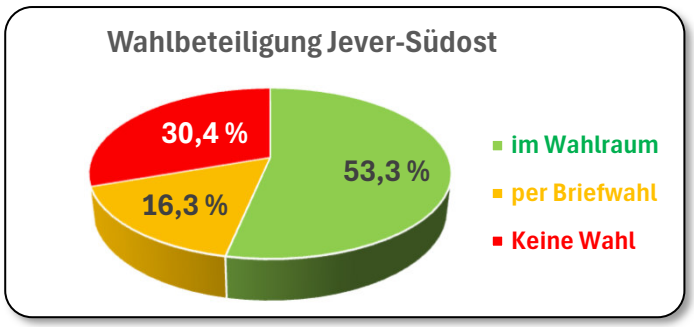

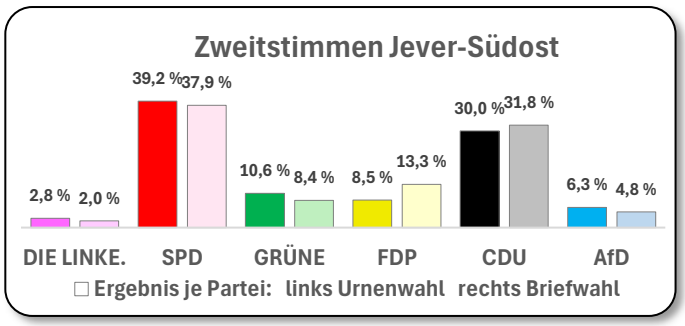

Wahlbezirke		Ortsteil zusammen Urnenwahl und Briefwahl		120 Urnenwahl Ergebnis im Wahlraum		120 Briefwahl 27,34 %-Anteil Br.-bez. 950		140 Urnenwahl Ergebnis im Wahlraum		140 Briefwahl 17,97 %-Anteil Br.-bez. 950	
Wählerverzeichnis (Urnenwahl: Personen und Wahlbeteiligung; Briefwahl: Rücklaufquote zugelassener Wahlbriefe)											
A	Wahlberechtigte P.	2 355	↰	1 068	↰	248	↰	876	↰	163	↰
B	Wählende Personen	1 640	69,63 %	702	65,73 %	232	93,61 %	553	63,13 %	153	93,61 %
Erststimmen											
C	ungültige Erststimmen	15		10	1,42 %	1	0,59 %	3	0,54 %	1	0,59 %
D	gültige Erststimmen	1 624	↰	692	↰	231	↰	550	↰	152	↰
D1	CDU Damm	474	29,19 %	198	28,61 %	75	32,46 %	152	27,64 %	49	32,46 %
D2	SPD Lies	845	52,00 %	370	53,47 %	113	48,82 %	288	52,36 %	74	48,82 %
D3	GRÜNE Kliegelhöfer	110	6,75 %	45	6,50 %	14	5,92 %	42	7,64 %	9	5,92 %
D4	FDP Etzold	87	5,35 %	34	4,91 %	16	6,75 %	27	4,91 %	10	6,75 %
D5	DIE LINKE. Möller	29	1,78 %	11	1,59 %	4	1,54 %	12	2,18 %	2	1,54 %
D6	AfD Harms	80	4,94 %	34	4,91 %	10	4,50 %	29	5,27 %	7	4,50 %
Zweitstimmen											
E	ung. Zweitstimmen	8		7	1,00 %	1	0,24 %	0	0,00 %	0	0,24 %
F	gült. Zweitstimmen	1 632	↰	695	↰	232	↰	553	↰	152	↰
F1	CDU	496	30,39 %	211	30,36 %	74	31,76 %	163	29,48 %	48	31,76 %
F2	SPD	634	38,88 %	263	37,84 %	88	37,90 %	226	40,87 %	58	37,90 %
F3	GRÜNE	164	10,06 %	81	11,65 %	19	8,38 %	51	9,22 %	13	8,38 %
F4	FDP	157	9,63 %	62	8,92 %	31	13,34 %	44	7,96 %	20	13,34 %
F5	DIE LINKE.	43	2,62 %	23	3,31 %	5	2,01 %	12	2,17 %	3	2,01 %
F6	AfD	97	5,92 %	42	6,04 %	11	4,84 %	36	6,51 %	7	4,84 %
F9	BGE	1	0,09 %	0	0,00 %	0	0,00 %	1	0,18 %	0	0,00 %
F13	DM	1	0,06 %	1	0,14 %	0	0,00 %	0	0,00 %	0	0,00 %
F16	FREIE WÄHLER	6	0,40 %	3	0,43 %	0	0,00 %	3	0,54 %	0	0,00 %
F17	LKR	0	0,00 %	0	0,00 %	0	0,00 %	0	0,00 %	0	0,00 %
F18	ödp	0	0,00 %	0	0,00 %	0	0,00 %	0	0,00 %	0	0,00 %
F19	Die PARTEI	8	0,48 %	4	0,58 %	1	0,24 %	3	0,54 %	0	0,00 %
F20	Tierschutzpartei	21	1,26 %	4	0,58 %	3	1,18 %	12	2,17 %	2	1,18 %
F21	PIRATEN	3	0,18 %	1	0,14 %	0	0,00 %	2	0,36 %	0	0,00 %
F22	V-Partei³	0	0,03 %	0	0,00 %	0	0,00 %	0	0,00 %	0	0,00 %

Landtagswahl am 15.10.2017 in Jever — Jever-Südwest

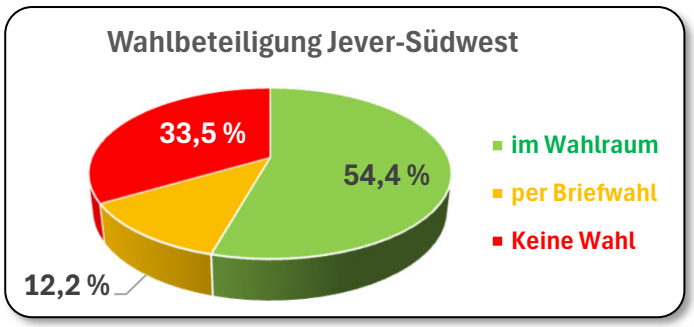

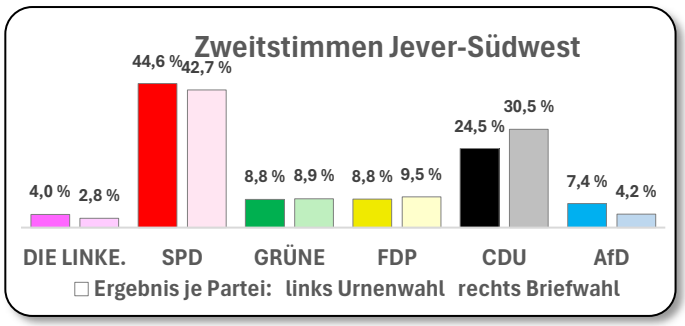

Wahlbezirke		Ortsteil zusammen Urnenwahl und Briefwahl		150 Urnenwahl Ergebnis im Wahlraum		150 Briefwahl 16,76 %-Anteil Br.-bez. 951		180 Urnenwahl Ergebnis im Wahlraum		180 Briefwahl 17,21 %-Anteil Br.-bez. 951	
	Wählerverzeichnis (Urnenwahl: Personen und Wahlbeteiligung; Briefwahl: Rücklaufquote zugelassener Wahlbriefe)										
A	Wahlberechtigte P.	1 885	↰	831	↰	114	↰	823	↰	117	↰
B	Wählende Personen	1 254	66,54 %	532	64,02 %	113	99,26 %	493	59,90 %	116	99,26 %
	Erststimmen										
C	ungültige Erststimmen	7		0	0,00 %	1	0,74 %	5	1,01 %	1	0,74 %
D	gültige Erststimmen	1 248	↰	532	↰	112	↰	488	↰	115	↰
D1	CDU Damm	297	23,80 %	124	23,31 %	32	28,51 %	108	22,13 %	33	28,51 %
D2	SPD Lies	704	56,46 %	301	56,58 %	62	55,52 %	277	56,76 %	64	55,52 %
D3	GRÜNE Kliegelhöfer	71	5,65 %	32	6,02 %	5	4,63 %	28	5,74 %	5	4,63 %
D4	FDP Etzold	62	4,93 %	23	4,32 %	6	5,52 %	26	5,33 %	6	5,52 %
D5	DIE LINKE. Möller	28	2,28 %	7	1,32 %	3	2,39 %	16	3,28 %	3	2,39 %
D6	AfD Harms	86	6,88 %	45	8,46 %	4	3,43 %	33	6,76 %	4	3,43 %
	Zweitstimmen										
E	ung. Zweitstimmen	9		4	0,75 %	1	0,44 %	4	0,81 %	1	0,44 %
F	gült. Zweitstimmen	1 245	↰	528	↰	113	↰	489	↰	116	↰
F1	CDU	319	25,59 %	137	25,95 %	34	30,51 %	112	22,90 %	35	30,51 %
F2	SPD	551	44,29 %	236	44,70 %	48	42,71 %	218	44,58 %	49	42,71 %
F3	GRÜNE	109	8,78 %	53	10,04 %	10	8,93 %	36	7,36 %	10	8,93 %
F4	FDP	112	8,97 %	37	7,01 %	11	9,52 %	53	10,84 %	11	9,52 %
F5	DIE LINKE.	47	3,81 %	15	2,84 %	3	2,83 %	26	5,32 %	3	2,83 %
F6	AfD	85	6,79 %	41	7,77 %	5	4,17 %	34	6,95 %	5	4,17 %
F9	BGE	0	0,00 %	0	0,00 %	0	0,00 %	0	0,00 %	0	0,00 %
F13	DM	1	0,08 %	1	0,19 %	0	0,00 %	0	0,00 %	0	0,00 %
F16	FREIE WÄHLER	4	0,35 %	3	0,57 %	0	0,00 %	1	0,20 %	0	0,00 %
F17	LKR	0	0,00 %	0	0,00 %	0	0,00 %	0	0,00 %	0	0,00 %
F18	ödp	0	0,00 %	0	0,00 %	0	0,00 %	0	0,00 %	0	0,00 %
F19	Die PARTEI	6	0,46 %	2	0,38 %	0	0,00 %	3	0,61 %	0	0,00 %
F20	Tierschutzpartei	8	0,62 %	1	0,19 %	1	0,74 %	5	1,02 %	1	0,74 %
F21	PIRATEN	1	0,11 %	1	0,19 %	0	0,00 %	0	0,00 %	0	0,00 %
F22	V-Partei³	2	0,16 %	1	0,19 %	0	0,00 %	1	0,20 %	0	0,00 %

Landtagswahl am 15.10.2017 in Jever — Jever-Zentrum

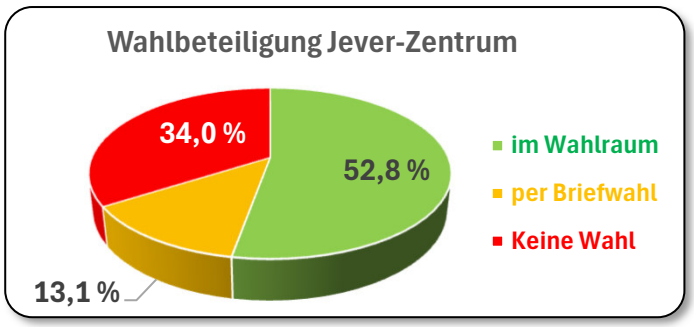

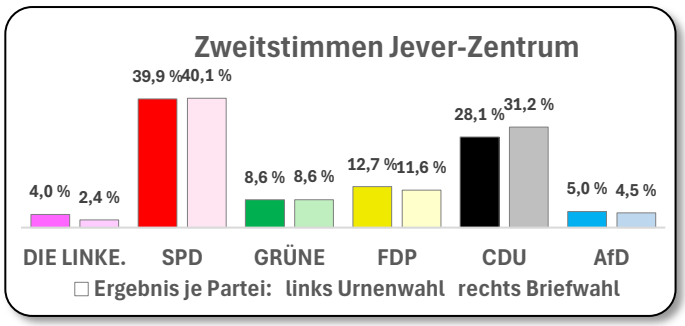

Wahlbezirke		Ortsteil zusammen Urnenwahl und Briefwahl		190 Urnenwahl Ergebnis im Wahlraum		190 Briefwahl 18,08 %-Anteil Br.-bez. 950		200 Urnenwahl Ergebnis im Wahlraum		200 Briefwahl 19,85 %-Anteil Br.-bez. 951	
	Wählerverzeichnis (Urnenwahl: Personen und Wahlbeteiligung; Briefwahl: Rücklaufquote zugelassener Wahlbriefe)										
A	Wahlberechtigte P.	2 190	↰	1 093	↰	164	↰	798	↰	135	↰
B	Wählende Personen	1 445	65,96 %	707	64,68 %	154	93,61 %	450	56,39 %	134	99,26 %
	Erststimmen										
C	ungültige Erststimmen	8		4	0,57 %	1	0,59 %	2	0,44 %	1	0,74 %
D	gültige Erststimmen	1 437	↰	703	↰	153	↰	448	↰	133	↰
D1	CDU Damm	417	29,06 %	191	27,17 %	50	32,46 %	139	31,03 %	38	28,51 %
D2	SPD Lies	743	51,74 %	374	53,20 %	74	48,82 %	221	49,33 %	74	55,52 %
D3	GRÜNE Kliegelhöfer	76	5,30 %	37	5,26 %	9	5,92 %	24	5,36 %	6	4,63 %
D4	FDP Etzold	83	5,75 %	40	5,69 %	10	6,75 %	25	5,58 %	7	5,52 %
D5	DIE LINKE. Möller	47	3,24 %	21	2,99 %	2	1,54 %	20	4,46 %	3	2,39 %
D6	AfD Harms	70	4,90 %	40	5,69 %	7	4,50 %	19	4,24 %	5	3,43 %
	Zweitstimmen										
E	ung. Zweitstimmen	7		3	0,42 %	0	0,24 %	3	0,67 %	1	0,44 %
F	gült. Zweitstimmen	1 438	↰	704	↰	153	↰	447	↰	133	↰
F1	CDU	412	28,68 %	181	25,71 %	49	31,76 %	142	31,77 %	41	30,51 %
F2	SPD	574	39,93 %	304	43,18 %	58	37,90 %	155	34,68 %	57	42,71 %
F3	GRÜNE	124	8,61 %	54	7,67 %	13	8,38 %	45	10,07 %	12	8,93 %
F4	FDP	179	12,46 %	89	12,64 %	20	13,34 %	57	12,75 %	13	9,52 %
F5	DIE LINKE.	53	3,68 %	26	3,69 %	3	2,01 %	20	4,47 %	4	2,83 %
F6	AfD	70	4,87 %	41	5,82 %	7	4,84 %	16	3,58 %	6	4,17 %
F9	BGE	0	0,01 %	0	0,00 %	0	0,00 %	0	0,00 %	0	0,00 %
F13	DM	0	0,00 %	0	0,00 %	0	0,00 %	0	0,00 %	0	0,00 %
F16	FREIE WÄHLER	1	0,10 %	0	0,00 %	0	0,00 %	1	0,22 %	0	0,00 %
F17	LKR	0	0,00 %	0	0,00 %	0	0,00 %	0	0,00 %	0	0,00 %
F18	ödp	1	0,07 %	1	0,14 %	0	0,00 %	0	0,00 %	0	0,00 %
F19	Die PARTEI	4	0,26 %	0	0,00 %	0	0,00 %	3	0,67 %	0	0,00 %
F20	Tierschutzpartei	15	1,03 %	6	0,85 %	2	1,18 %	6	1,34 %	1	0,74 %
F21	PIRATEN	3	0,22 %	2	0,28 %	0	0,00 %	1	0,22 %	0	0,00 %
F22	V-Partei³	1	0,08 %	0	0,00 %	0	0,00 %	1	0,22 %	0	0,00 %

Landtagswahl am 15.10.2017 in Jever — Moorwarfen

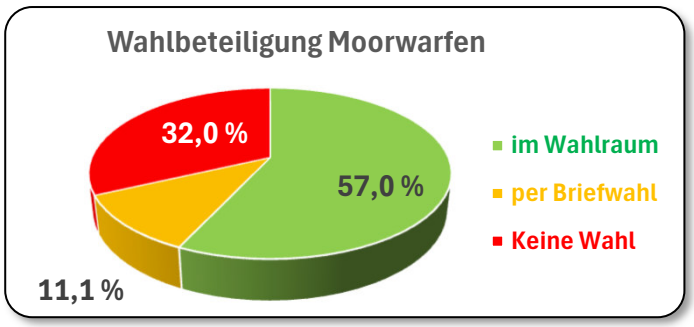

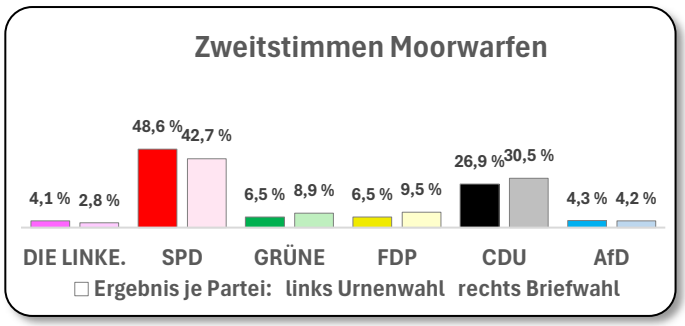

Wahlbezirke	Ortsteil zusammen Urnenwahl und Briefwahl		130 Urnenwahl Ergebnis im Wahlraum		Briefwahl 13,53 %-Anteil Br.-bez. 951	
Wählerverzeichnis (Urnenwahl: Personen und Wahlbeteiligung; Briefwahl: Rücklaufquote zugelassener Wahlbriefe)						
A Wahlberechtigte P.	825	↰	733	↰	92	↰
B Wählende Personen	561	68,04 %	470	64,12 %	91	99,26 %
Erststimmen						
C ungült. Erststimmen	6		5	1,06 %	1	0,74 %
D gültige Erststimmen	556	↰	465	↰	91	↰
D1 CDU Damm	140	25,17 %	114	24,52 %	26	28,51 %
D2 SPD Lies	332	59,81 %	282	60,65 %	50	55,52 %
D3 GRÜNE Kliegelhöfer	20	3,63 %	16	3,44 %	4	4,63 %
D4 FDP Etzold	21	3,78 %	16	3,44 %	5	5,52 %
D5 DIE LINKE. Möller	18	3,27 %	16	3,44 %	2	2,39 %
D6 AfD Harms	24	4,34 %	21	4,52 %	3	3,43 %
Zweitstimmen						
E ung. Zweitstimmen	5		5	1,06 %	0	0,44 %
F gült. Zweitstimmen	556	↰	465	↰	91	↰
F1 CDU	153	27,47 %	125	26,88 %	28	30,51 %
F2 SPD	265	47,64 %	226	48,60 %	39	42,71 %
F3 GRÜNE	38	6,86 %	30	6,45 %	8	8,93 %
F4 FDP	39	6,95 %	30	6,45 %	9	9,52 %
F5 DIE LINKE.	22	3,88 %	19	4,09 %	3	2,83 %
F6 AfD	24	4,28 %	20	4,30 %	4	4,17 %
F9 BGE	0	0,00 %	0	0,00 %	0	0,00 %
F13 DM	0	0,00 %	0	0,00 %	0	0,00 %
F16 FREIE WÄHLER	3	0,56 %	3	0,65 %	0	0,00 %
F17 LKR	0	0,00 %	0	0,00 %	0	0,00 %
F18 ödp	0	0,00 %	0	0,00 %	0	0,00 %
F19 Die PARTEI	2	0,41 %	2	0,43 %	0	0,00 %
F20 Tierschutzpartei	10	1,74 %	9	1,94 %	1	0,74 %
F21 PIRATEN	0	0,02 %	0	0,00 %	0	0,00 %
F22 V-Partei³	1	0,18 %	1	0,22 %	0	0,00 %

Landtagswahl am 15.10.2017 in Jever — Rahrdum

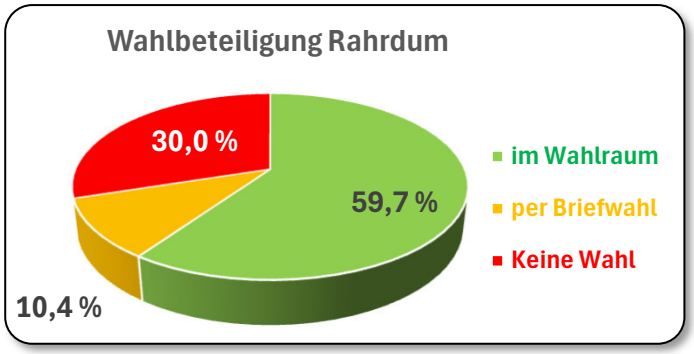

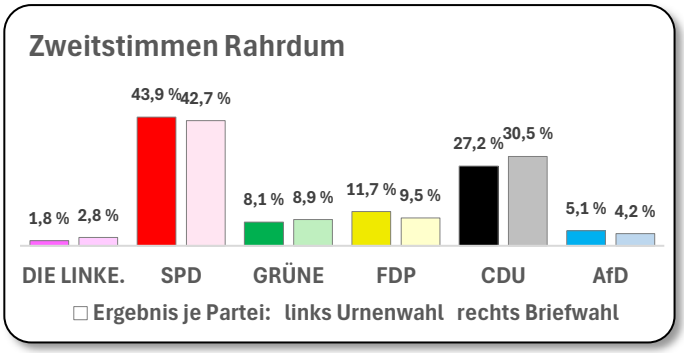

Wahlbezirke		Ortsteil zusammen Urnenwahl und Briefwahl		160 Urnenwahl Ergebnis im Wahlraum		Briefwahl 19,12 %-Anteil Br.-bez. 951	
	Wählerverzeichnis (Urnenwahl: Personen und Wahlbeteiligung; Briefwahl: Rücklaufquote zugelassener Wahlbriefe)						
A	Wahlberechtigte P.	1 245		1 115		130	
B	Wählende Personen	872	70,04 %	743	66,64 %	129	99,26 %
	Erststimmen						
C	ungültige Erststimmen	4		3	0,40 %	1	0,74 %
D	gültige Erststimmen	868		740		128	
D1	CDU Damm	219	25,17 %	182	24,59 %	37	28,51 %
D2	SPD Lies	495	57,04 %	424	57,30 %	71	55,52 %
D3	GRÜNE Kliegelhöfer	49	5,64 %	43	5,81 %	6	4,63 %
D4	FDP Etzold	49	5,65 %	42	5,68 %	7	5,52 %
D5	DIE LINKE. Möller	18	2,08 %	15	2,03 %	3	2,39 %
D6	AfD Harms	38	4,42 %	34	4,59 %	4	3,43 %
	Zweitstimmen						
E	ung. Zweitstimmen	6		5	0,67 %	1	0,44 %
F	gült. Zweitstimmen	866		738		128	
F1	CDU	240	27,72 %	201	27,24 %	39	30,51 %
F2	SPD	379	43,73 %	324	43,90 %	55	42,71 %
F3	GRÜNE	71	8,25 %	60	8,13 %	11	8,93 %
F4	FDP	98	11,34 %	86	11,65 %	12	9,52 %
F5	DIE LINKE.	17	1,92 %	13	1,76 %	4	2,83 %
F6	AfD	43	5,00 %	38	5,15 %	5	4,17 %
F9	BGE	0	0,00 %	0	0,00 %	0	0,00 %
F13	DM	0	0,00 %	0	0,00 %	0	0,00 %
F16	FREIE WÄHLER	2	0,25 %	2	0,27 %	0	0,00 %
F17	LKR	1	0,12 %	1	0,14 %	0	0,00 %
F18	ödp	1	0,12 %	1	0,14 %	0	0,00 %
F19	Die PARTEI	2	0,27 %	2	0,27 %	0	0,00 %
F20	Tierschutzpartei	10	1,15 %	9	1,22 %	1	0,74 %
F21	PIRATEN	1	0,14 %	1	0,14 %	0	0,00 %
F22	V-Partei³	0	0,00 %	0	0,00 %	0	0,00 %

Landtagswahl am 15.10.2017 in Jever — Briefwahlbezirk 950

	Briefwahlbezirk	insg.		950		951	
	jeweils zugeordnete Urnen-wahlbezirke (mit Prozentanteil ausgestellter Briefwahlunterlagen an allen ausgestellten Briefwahlunterlagen des Briefwahl-bezirks			100	15,77 %	130	13,53 %
				110	20,84 %	150	16,76 %
				120	27,34 %	160	19,12 %
				140	17,97 %	170	13,53 %
				190	18,08 %	180	17,21 %
						200	19,85 %
	Wahlbriefe (Ausgestellte beantragte Briefwahlunterlagen; Zulassung zurückgesandter Wahlbriefe: Rücklaufquote						
A	Anträge	1 587	↰	907	↰	680	↰
B	Zulassung	1 524	96,03 %	849	93,61 %	675	99,26 %
	Erststimmen						
C	ungültige Erststimmen	10	0,66 %	5	0,59 %	5	0,74 %
D	gültige Erststimmen	1 514	↰	844	↰	670	↰
D1	CDU Damm	465	30,71 %	274	32,46 %	191	28,51 %
D2	SPD Lies	784	51,78 %	412	48,82 %	372	55,52 %
D3	GRÜNE Kliegelhöfer	81	5,35 %	50	5,92 %	31	4,63 %
D4	FDP Etzold	94	6,21 %	57	6,75 %	37	5,52 %
D5	DIE LINKE. Möller	29	1,92 %	13	1,54 %	16	2,39 %
D6	AfD Harms	61	4,03 %	38	4,50 %	23	3,43 %
	Zweitstimmen						
E	ung. Zweitstimmen	5	0,33 %	2	0,24 %	3	0,44 %
F	gült. Zweitstimmen	1 519	↰	847	↰	672	↰
F1	CDU	474	31,20 %	269	31,76 %	205	30,51 %
F2	SPD	608	40,03 %	321	37,90 %	287	42,71 %
F3	GRÜNE	131	8,62 %	71	8,38 %	60	8,93 %
F4	FDP	177	11,65 %	113	13,34 %	64	9,52 %
F5	DIE LINKE.	36	2,37 %	17	2,01 %	19	2,83 %
F6	AfD	69	4,54 %	41	4,84 %	28	4,17 %
F9	BGE	1	0,07 %	1	0,12 %	0	0,00 %
F13	DM	0	0,00 %	0	0,00 %	0	0,00 %
F16	FREIE WÄHLER	2	0,13 %	1	0,12 %	1	0,15 %
F17	LKR	0	0,00 %	0	0,00 %	0	0,00 %
F18	ödp	0	0,00 %	0	0,00 %	0	0,00 %
F19	Die PARTEI	4	0,26 %	2	0,24 %	2	0,30 %
F20	Tierschutzpartei	15	0,99 %	10	1,18 %	5	0,74 %
F21	PIRATEN	1	0,07 %	0	0,00 %	1	0,15 %
F22	V-Partei³	1	0,07 %	1	0,12 %	0	0,00 %

Das Bundesland Niedersachsen war in 87 Wahlkreise eingeteilt. Da sich stets in jedem Wahkreis andere Personen für das Direktmandat (= Erststimme) bewerben , gab es folglich in Niedersachsen 87 Stimmzettel, die sich hinsichtlich der Erststimme unterschieden. Die Zweitstimme (blau gedruckt) war für alle Wahlkreise gleich.

Die Herstellung er Stimmzettel musste jeder Kreiswahlleiter für seinen Wahlkreis veranlassen. Hinweise für die Gestaltung gaben die Landeswahlordnung und die Landeswahlleitung.
So sollte zum Beispiel der Stimmzettel ein Papiergewicht von 90 g/qm haben und zu 100 % aus Altpapier bestehen. Die Opazität wurde auf 98 % festgelegt, um ein Durchscheinen des Ankreuzens zu verhindern.

Damit Blinde und Sehbehinderte den Stimmzettel in eine Schablone legen konnten, wurde die rechte obere Ecke millimetergenau abgeschnitten. Die Wahlvorschläge auf dem Stimmzettel wurden in einem festgelegten Abstand gedruckt.

Amtliche Einwohnerzahl am 31.12.2017 in Jever

Quelle: LSN online Tabelle: A100002G	zusammen		männlich		weiblich	
	Personen	in %	Pers.	in %	Pers.	in %
insgesamt	**14 207**	↰	6 769	↰	7 438	↰
Alter 0 - unter 3 Jahre	**384**	*2,70 %*	217	*3,21 %*	167	*2,25 %*
3 - unter 5 Jahre	**215**	*1,51 %*	98	*1,45 %*	117	*1,57 %*
5 - unter 6 Jahre	**120**	*0,84 %*	61	*0,90 %*	59	*0,79 %*
6 - unter 10 Jahre	**452**	*3,18 %*	229	*3,38 %*	223	*3,00 %*
10 - unter 12 Jahre	**270**	*1,90 %*	148	*2,19 %*	122	*1,64 %*
12 - unter 15 Jahre	**435**	*3,06 %*	210	*3,10 %*	225	*3,03 %*
15 - unter 18 Jahre	**494**	*3,48 %*	250	*3,69 %*	244	*3,28 %*
18 - unter 20 Jahre	**307**	*2,16 %*	157	*2,32 %*	150	*2,02 %*
20 - unter 25 Jahre	**655**	*4,61 %*	348	*5,14 %*	307	*4,13 %*
25 - unter 30 Jahre	**630**	*4,43 %*	306	*4,52 %*	324	*4,36 %*
30 - unter 35 Jahre	**694**	*4,88 %*	340	*5,02 %*	354	*4,76 %*
35 - unter 40 Jahre	**703**	*4,95 %*	322	*4,76 %*	381	*5,12 %*
40 - unter 45 Jahre	**727**	*5,12 %*	346	*5,11 %*	381	*5,12 %*
45 - unter 50 Jahre	**1 106**	*7,78 %*	527	*7,79 %*	579	*7,78 %*
50 - unter 55 Jahre	**1 292**	*9,09 %*	620	*9,16 %*	672	*9,03 %*
55 - unter 60 Jahre	**1 031**	*7,26 %*	489	*7,22 %*	542	*7,29 %*
60 - unter 63 Jahre	**567**	*3,99 %*	268	*3,96 %*	299	*4,02 %*
63 - unter 65 Jahre	**406**	*2,86 %*	190	*2,81 %*	216	*2,90 %*
65 - unter 70 Jahre	**1 039**	*7,31 %*	478	*7,06 %*	561	*7,54 %*
70 - unter 75 Jahre	**858**	*6,04 %*	407	*6,01 %*	451	*6,06 %*
75 - unter 80 Jahre	**926**	*6,52 %*	421	*6,22 %*	505	*6,79 %*
80 - unter 85 Jahre	**517**	*3,64 %*	217	*3,21 %*	300	*4,03 %*
85 und älter	**379**	*2,67 %*	120	*1,77 %*	259	*3,48 %*

Vergleich

Amtliche Einwohnerzahl am 31.12.2017 in Niedersachsen

Quelle: LSN online Tabelle: A100002G	zusammen		männlich		weiblich	
	Pers.	in %	Pers.	in %	Pers.	in %
insgesamt	7 962 775	↰	3 931 876	↰	4 030 899	↰
Alter 0 - unter 3 Jahre	220 295	*2,77 %*	112 784	*2,87 %*	107 511	*2,67 %*
3 - unter 5 Jahre	141 571	*1,78 %*	72 796	*1,85 %*	68 775	*1,71 %*
5 - unter 6 Jahre	69 040	*0,87 %*	35 481	*0,90 %*	33 559	*0,83 %*
6 - unter 10 Jahre	280 474	*3,52 %*	144 258	*3,67 %*	136 216	*3,38 %*
10 - unter 12 Jahre	143 805	*1,81 %*	74 296	*1,89 %*	69 509	*1,72 %*
12 - unter 15 Jahre	225 398	*2,83 %*	115 638	*2,94 %*	109 760	*2,72 %*
15 - unter 18 Jahre	248 594	*3,12 %*	128 639	*3,27 %*	119 955	*2,98 %*
18 - unter 20 Jahre	179 264	*2,25 %*	94 178	*2,40 %*	85 086	*2,11 %*
20 - unter 25 Jahre	462 278	*5,81 %*	243 791	*6,20 %*	218 487	*5,42 %*
25 - unter 30 Jahre	481 242	*6,04 %*	252 844	*6,43 %*	228 398	*5,67 %*
30 - unter 35 Jahre	462 289	*5,81 %*	237 149	*6,03 %*	225 140	*5,59 %*
35 - unter 40 Jahre	458 926	*5,76 %*	229 619	*5,84 %*	229 307	*5,69 %*
40 - unter 45 Jahre	448 810	*5,64 %*	223 649	*5,69 %*	225 161	*5,59 %*
45 - unter 50 Jahre	586 923	*7,37 %*	293 433	*7,46 %*	293 490	*7,28 %*
50 - unter 55 Jahre	687 850	*8,64 %*	345 707	*8,79 %*	342 143	*8,49 %*
55 - unter 60 Jahre	617 908	*7,76 %*	308 313	*7,84 %*	309 595	*7,68 %*
60 - unter 63 Jahre	317 894	*3,99 %*	157 065	*3,99 %*	160 829	*3,99 %*
63 - unter 65 Jahre	195 123	*2,45 %*	94 690	*2,41 %*	100 433	*2,49 %*
65 - unter 70 Jahre	463 144	*5,82 %*	225 161	*5,73 %*	237 983	*5,90 %*
70 - unter 75 Jahre	355 789	*4,47 %*	168 385	*4,28 %*	187 404	*4,65 %*
75 - unter 80 Jahre	414 574	*5,21 %*	187 497	*4,77 %*	227 077	*5,63 %*
80 - unter 85 Jahre	280 247	*3,52 %*	116 661	*2,97 %*	163 586	*4,06 %*
85 und älter	221 337	*2,78 %*	69 842	*1,78 %*	151 495	*3,76 %*

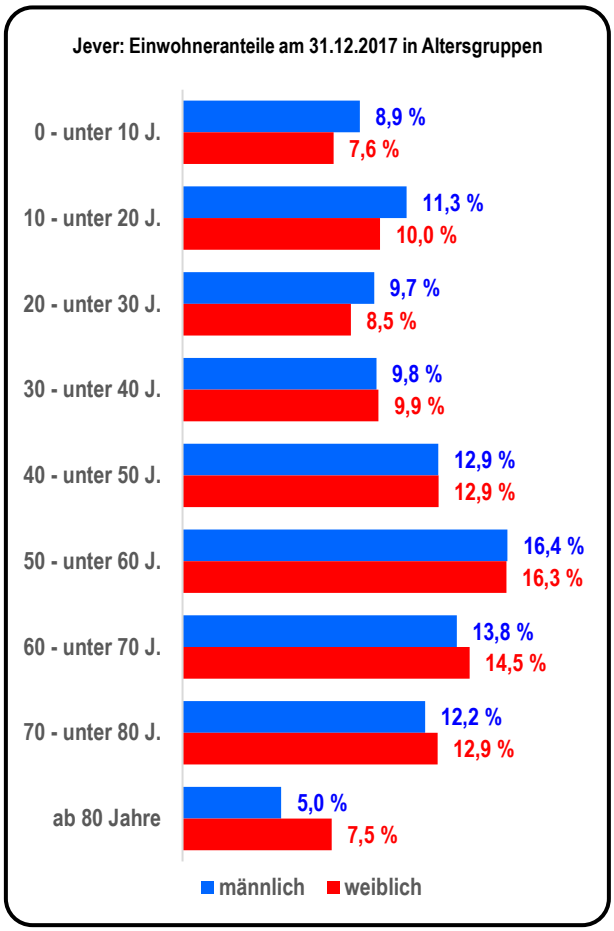

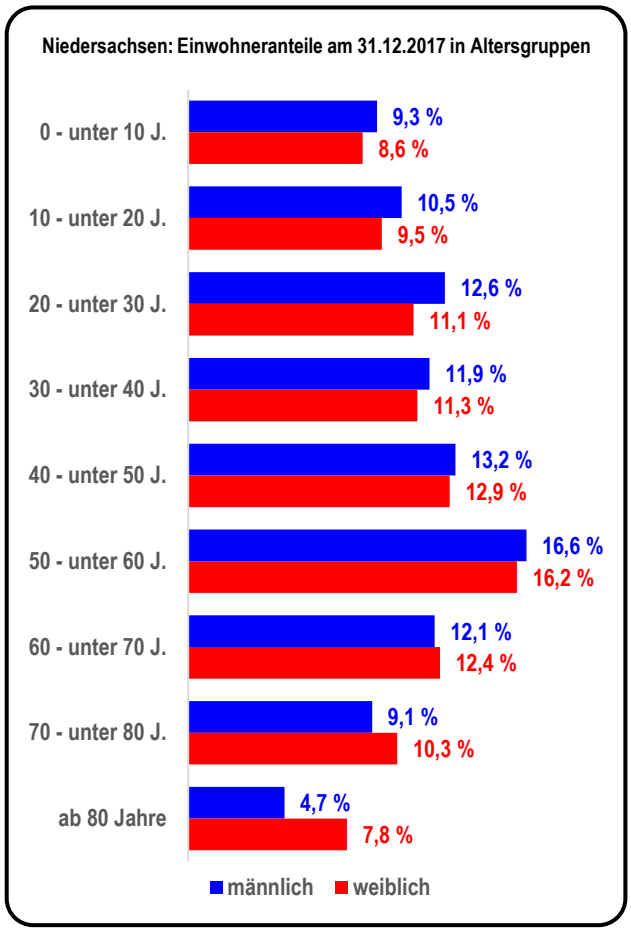

Quelle aller Daten: Landesamt für Statistik Niedersachsen https://www1.nls.niedersachsen.de/Statistik/default.asp

Sozialpfl. Beschäftigte am 30.06.2017 mit Wohnort Jever

Beschäftigte insgesamt

Quelle: LSN online	zusammen		männlich		weiblich	
Tabelle: W70I5103						
Land-, Forst- und Fischereiwirtschaft						
insgesamt	**26**	↰	**22**	↰	**4**	↰
Alter 15 - unter 25 J.	11	42,3 %	11	50,0 %	-	
25 - unter 45 J.	12	46,2 %	8	36,4 %	4	100,0 %
45 Jahre und älter	3	11,5 %	3	13,6 %	.	
Produzierendes Gewerbe						
insgesamt	**950**	↰	**745**	↰	**205**	↰
Alter 15 - unter 25 J.	112	11,8 %	90	12,1 %	22	10,7 %
25 - unter 45 J.	362	38,1 %	286	38,4 %	76	37,1 %
45 Jahre und älter	476	50,1 %	369	49,5 %	107	52,2 %
Handel, Verkehr, Lagerei, Gastgewerbe						
insgesamt	**1 039**	↰	**543**	↰	**496**	↰
Alter 15 - unter 25 J.	130	12,5 %	85	15,7 %	45	9,1 %
25 - unter 45 J.	408	39,3 %	208	38,3 %	200	40,3 %
45 Jahre und älter	501	48,2 %	250	46,0 %	251	50,6 %
Sonstige Dienstleistungen						
insgesamt	**2 688**	↰	**1 037**	↰	**1 651**	↰
Alter 15 - unter 25 J.	238	8,9 %	98	9,5 %	140	8,5 %
25 - unter 45 J.	982	36,5 %	351	33,8 %	631	38,2 %
45 Jahre und älter	1 468	54,6 %	588	56,7 %	880	53,3 %
Alle Wirtschaftsbereiche						
insgesamt	**4 703**	↰	**2 347**	↰	**2 356**	↰
Alter 15 - unter 25 J.	**491**	**10,4 %**	**284**	**12,1 %**	**207**	**8,8 %**
25 - unter 45 J.	**1 764**	**37,5 %**	**853**	**36,3 %**	**911**	**38,7 %**
45 Jahre und älter	**2 448**	**52,1 %**	**1 210**	**51,6 %**	**1 238**	**52,5 %**

Tabelle: Strich = kein Wert vorhanden Punkt = Wert wegen Statistikgeheimnis unterdrückt

Sozialpfl. Beschäftigte am 30.06.2017 mit Wohnort Jever

nur in Teilzeit Beschäftigte

Quelle: LSN online	zusammen		männlich		weiblich	
Tabelle: W70I5103						
Land-, Forst- und Fischereiwirtschaft						
insgesamt	**4**	↰		↰	**4**	↰
Alter 15 - unter 25 J.		0,0 %	-		-	
25 - unter 45 J.	4	######	.		4	######
45 Jahre und älter		0,0 %	-		.	
Produzierendes Gewerbe						
insgesamt	**110**	↰	**27**	↰	**83**	↰
Alter 15 - unter 25 J.	7	6,4 %	4	14,8 %	3	3,6 %
25 - unter 45 J.	31	28,2 %	4	14,8 %	27	32,5 %
45 Jahre und älter	72	65,5 %	19	70,4 %	53	63,9 %
Handel, Verkehr, Lagerei, Gastgewerbe						
insgesamt	**384**	↰	**83**	↰	**301**	↰
Alter 15 - unter 25 J.	35	9,1 %	18	21,7 %	17	5,6 %
25 - unter 45 J.	137	35,7 %	24	28,9 %	113	37,5 %
45 Jahre und älter	212	55,2 %	41	49,4 %	171	56,8 %
Sonstige Dienstleistungen						
insgesamt	**1 004**	↰	**132**	↰	**872**	↰
Alter 15 - unter 25 J.	41	4,1 %	9	6,8 %	32	3,7 %
25 - unter 45 J.	334	33,3 %	38	28,8 %	296	33,9 %
45 Jahre und älter	629	62,6 %	85	64,4 %	544	62,4 %
Alle Wirtschaftsbereiche						
insgesamt	**1 502**	↰	**242**	↰	**1 260**	↰
Alter 15 - unter 25 J.	**83**	**5,5 %**	31	12,8 %	52	4,1 %
25 - unter 45 J.	**506**	**33,7 %**	66	27,3 %	440	34,9 %
45 Jahre und älter	**913**	**60,8 %**	145	59,9 %	768	61,0 %

Tabelle: Strich = kein Wert vorhanden Punkt = Wert wegen Statistikgeheimnis unterdrückt

Jever: Empfänger von Mindestsicherung am 31.12.2017

Umfang: Empfänger von Arbeitslosengeld II, Sozialgeld, lfd. Hilfe zum Lebensunterhalt außerhalb v. Einrichtungen, Grundsicherung (Alter, Erwerbsminderung), Sozialhilfe, Asylleistungen

Tabelle: K2550120	zusammen		männlich		weiblich	
Deutsche	**778**					
Nichtdeutsche	**282**					
insgesamt	**1 060**		503	47,5 %	557	52,5 %
Anteil Einwohner	↳	**7,5 %**	↳	7,4 %	↳	7,5 %

Vergleich

Niedersachsen: Empfänger von Mindestsicherung am 31.12.2017

Umfang: Empf. von Arbeitslosengeld II, Sozialgeld, lfd. Hilfe zum Lebensunterhalt außerhalb v. Einricht., Grundsicherung (Alter, Erwerbsminderung), Sozialhilfe, Asylleistungen

Tabelle: K2550120	zusammen		männlich		weiblich	
Deutsche	**486 946**	**65,6 %**				
Nichtdeutsche	**255 173**	**34,4 %**				
insgesamt	**742 119**		376 380	50,7 %	365 734	49,3 %
Anteil Einwohner	↳	**9,3 %**	↳	9,6 %	↳	9,1 %

Jever: Bevölkerungsveränderung 2017

	zusammen		männlich		weiblich	
Einwohnerentwicklung im Jahresverlauf						
Natürliche Bevölkerungsbewegung						
Geburten	**110**		67		43	
Sterbefälle	**148**		69		79	
Saldo	**- 38**	**- 0,3 %**	- 2	0,0 %	- 36	- 0,5 %
Wanderungen						
Zuzüge	**921**		456		465	
Fortzüge	**878**		453		425	
Saldo	**43**	**0,3 %**	3	0,0 %	40	0,5 %
Bevölkerungsveränderung insgesamt						
Gesamtsaldo	**5**	**0,0 %**	1	0,0 %	4	0,1 %
Einwohnerzahl am Jahresende						
insgesamt	**14 207**	↰	6 769	↰	7 438	↰
davon Deutsche	**13 619**	**95,9 %**	6 501	**96,0 %**	7 118	**95,7 %**
davon Nichtdeutsche	**588**	**4,1 %**	268	**4,0 %**	320	**4,3 %**

Jever: Schwerbehinderte am 31.12.2017

Quelle: LSN online	zusammen		männlich		weiblich	
Tabelle: K2401051	Personen	in %	Pers.	in %	Pers.	in %
Einwohner	**14 207**	↰	**6 769**	↰	**7 438**	↰
dar. mit einer Behind.	705					
dar. mit mehreren B.	789					
insgesamt	**1 494**	**10,5 %**	751	**11,1 %**	743	**10,0 %**
Grad der Behinderung						
insgesamt	**1 494**	↰				
50	**519**	**34,7 %**				
60	**218**	**14,6 %**				
70	**158**	**10,6 %**				
80	**172**	**11,5 %**				
90	**94**	**6,3 %**				
100	**333**	**22,3 %**				

Statistik bezieht sich stets auf (letzte) ungerade Jahreszahl

Quelle aller Daten: Landesamt für Statistik Niedersachsen https://www1.nls.niedersachsen.de/Statistik/default.asp

Fehlende Daten können vorhanden sein, sind jedoch wegen des Statistikgeheimnisses unterdrückt (Einzelfälle dürfen nicht rekonstruiert werden)