19. Wahl des Niedersächsischen Landtages **2022**

Friesland

Landkreis (Niedersachsen in Deutschland)

Amtlicher Gemeindeschlüssel (AGS): 03 455 000

Friesland

Wahl lokal

Daten und Fakten

rund um die

Landtagswahl

09.10.2022

Inhalt

	Blatt
Wahlvorschläge (mit Fotos, Parteilogos)	2
Erläuterungen des Wahlrechts	3
Gesamtergebnisse aller im Landkreis befindlichen Orte	4
Grafik: Wahlergebnisse auf Landkarte	5
Überblick (Diagramm)	6
Ergebnisvergleich mit letzter Bundestagswahlwahl	7
Stimmzettel-Muster	8
Strukturdaten 2022 der Bevölkerung (mit Zensus 2022)	9

Zusammenstellung: Rudolf Perkams
(siehe Impressum auf Blatt 2)

Quelle: Amtlich veröffentlichte Ergebnisse
(Presse, Internet)

Wahlvorschläge in gleicher Reihenfolge und Anordnung wie auf dem Stimmzettel

Kreiswahlvorschläge Landtagswahlkreis 70

Erststimme

	Partei	Vor- und Familienname	geboren	Eigene Berufsangabe
D1	**SPD**	Olaf Lies	1967	Nds. Umweltminister
D2	**CDU**	Katharina Jensen	1986	Landwirtsch. Mitarbeiterin
D3	**GRÜNE**	Sina Beckmann	1981	Betriebswirtin
D4	**FDP**	Florian Rocker	1992	Unternehmensberater
D6	**DIE LINKE.**	Torge Heinisch	1985	Teamleiter
D7	**dieBasis**	Andrea Henning	1965	Callagent

Landeswahlvorschläge Niedersachsen

Zweitstimme

Partei	Langbezeichnung	
SPD	Sozialdemokratische Partei Deutschlands	F1
CDU	Christl. Demokr. Union Deutschlands in Nds.	F2
GRÜNE	BÜNDNIS 90 / DIE GRÜNEN	F3
FDP	Freie Demokratische Partei	F4
AfD	Alternative für Deutschland	F5
DIE LINKE.	DIE LINKE. Niedersachsen	F6
dieBasis	Basisdemokratische Partei Deutschlands LV Nds.	F7
FREIE WÄHLER	FREIE WÄHLER Niedersachsen	F14
Humanisten Nds.	Partei der Humanisten Niedersachsen	F16
Die PARTEI	P. f. Arb., Rechtsst., Tiersch., Elitenförd. u. bas	F17
Gesundheitsforsch.	Partei für Gesundheitsforschung	F18
Tierschutzpartei	PARTEI MENSCH UMWELT TIERSCHUTZ	F19
PIRATEN	Piratenpartei Niedersachsen	F20
Volt	Volt Deutschland LV Niedersachsen	F23

Kreiswahlvorschläge



Landeswahlvorschläge



Zusammenstellung:
Rudolf Perkams
Mitscherlichstraße 56
26382 Wilhelmshaven
Telefon: 04421/918001 (AB)
E-Mail: rudolf@perkams.eu

Er leitete als kommunaler Beamter das Wahlamt Wilhelmshaven von 1986 bis zur hinausgeschobenen Pensionierung 2014. In dieser Zeit organisierte er 6 Europawahlen, 8 Bundestagswahlen, 7 Landtagswahlen und insgesamt 24 kommunale Wahlen.

Sollte durch irgendeine Formulierung oder Gestaltung der Eindruck einer Parteilichkeit entstehen, so erfolgt diese ohne jede Absicht. Diagramme und Grafiken enthalten zur Anschaulichkeit nur die stimmenbesten Parteien.

Landtagswahl am 09.10.2022 in Friesland — Erläuterungen

Rechtsgrundlagen

Wahlrecht: Niedersächs. Landeswahlgesetz (NLWG) und Niedersächs. Landeswahlordnung (NLWO); Wahlprüfungsgesetz

Sitzverteilung

Anzahl Sitze: grundsätzlich 135 Sitze:
zunächst 87 Sitze Direktwahl von Personen (Erststimme in den 87 Wahlkreisen);
48 Sitze über Landeswahlvorschläge (Verhältniswahl über Zweitstimme);
in dieser Wahl jedoch 2 weitere Sitze aufgrund Überhang- und Ausgleichsmandate:
somit insgesamt 137 Sitze

Sperrklausel: Erzielung von mind. 5 % aller gültigen Zweitstimmen in Niedersachsen

Zuordnung: Höchstzahlverfahren (d´Hondt-Verfahren)

Wahlperiode: 5 Jahre

Wahlgebiet

Wahlkreis: Landtagswahlkreis Nr. 70 (von 87):

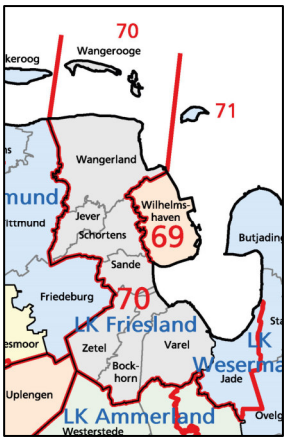

umfasst alle Orte des Landkreises Friesland **und zusätzlich** die Gemeinde Jade des Landkreises Wesermarsch

Örtliche Einteilung: Landkreis Friesland mit 8 kreisangehörigen Gemeinden

Wählerverzeichnis

Herkunft: deutsche Staatsangehörigkeit am Wahltag

Mindestalter: Vollendung des 18. Lebensjahres am Wahltag (Wählbarkeit: Vollendung des 18. Lebensjahres)

Wohnsitz: seit mindestens 3 Monaten in Deutschland gemeldet bzw. ständiger Aufenthalt (auf Antrag auch im Ausland wohnhafte Deutsche, wenn sie in den letzten 25 Jahren vor dem Wahltag mindestens drei Monate nach dem 14. Lebensjahr in Deutschland gemeldet waren oder einen gewöhnlichen Aufenthalt hatten; Eintragung unter der letzten Adresse vor dem Fortzug)

Zuordnung: entsprechend der am 42. Tag vor dem Wahltag bestehenden Adresse des Wohnsitzes in dem zugehörigen Wahlbezirk des Ortes

Wahlablauf

Wahlzeit: 8.00 bis 18.00 Uhr

Wahlsystem: Jede wählende Person hatte zwei Stimmen:
Erststimme für den Wahlvorschlag im Landtagswahlkreis (Stimmzettel also einheitlich im Landtagswahlkreis)
Zweitstimme für den Landeswahlvorschlag (einheitlich in Niedersachsen; alle Angaben des Stimmzettels in blauer Farbe gedruckt)

Organisation

Wahlvorstände: je (Brief-)Wahlbezirk ein (Brief-)Wahlvorstand (ehrenamtlich bis zu 9 Personen)

Übermittlung: telefonisch am Wahlabend an Wahlbehörde; danach förmlich mit (Brief-)Wahlniederschrift mit den Unterschriften der Mitglieder der Brief-)Wahlvorstände

Veröffentlichung: im Internet www.friesland.de

Software: Votemanager von vote-iT-GmbH, Aachen

Kontrolle: Wahlausschuss mit 6 ehrenamtl. Mitgliedern

Definitionen

Wahlberechtigte: Unterscheidung nach Art der Teilnahme:
A1 = Wahlraum (ohne Antrag auf Briefwahl)
A2 = Briefwahl (Unterlagen beantragt und übermittelt; Sperre im Wählerzeichnis)
A3 = nachträglich am Wahltag erfasst
A = insges. (alle Pers. im Wählerverzeichnis)

Wählende: Wahlraum: Stimmzettel-Einwurf in Wahlurne
Wahlbriefe: Zustellung an Wahlbehörde spätestens bis 18:00 Uhr am Wahltag (Zulassung eingegangener Wahlbriefe nur bei förmlicher Korrektheit)

Bekanntgabe

Ergebnisse: nach erster Plausibilitätsprüfung der eingegangenen Wahldaten sofort im Internet

Gültigkeit: zunächst nur vorläufig bis zur endgültigen Entscheidung des Wahlausschusses

Tabellen der Wahlbezirke

Urnenwahl: Feststellungen des Wahlvorstandes mit Bekanntgabe an die Öffentlichkeit

Briefwahl: Feststellungen des Briefwahlvorstandes nur für den Briefwahlbezirk und Bekanntgabe; eigene nicht amtliche Aufteilung der Briefwahlergebnisse auf die Wahlbezirke (jeweils prozentual umgerechnet auf der Basis der Menge der beantragten Wahlbriefe in den jeweiligen Wahlbezirken)

Summenbildung: eigene nicht amtliche Zusammenfassung der Ergebnisse der Urnenwahl und der anteiligen Brefwahl je Wahlbezirk

Diagramme: eigene nicht amtliche Darstellung der Wahldaten nach verschiedenen Gesichtspunkten (Anordnung der Parteien gemäß der Sitzverteilung im Deutschen Bundestag)

Landtagswahl am 09.10.2022 in Friesland — insgesamt

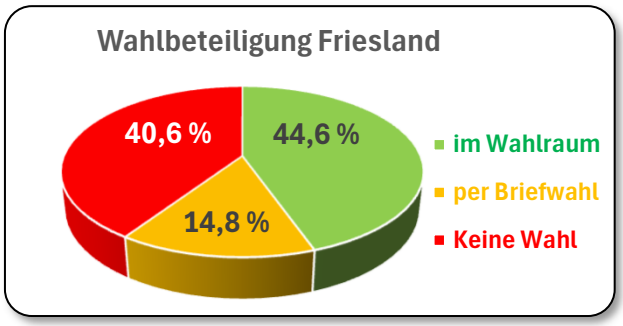

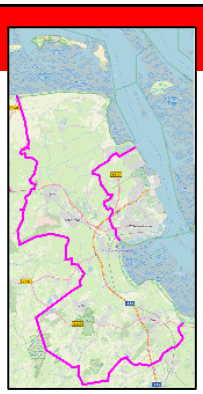

Fläche 2022	km²	Anteil
insgesamt:	609,53	↰
dar. Siedlung	71,50	11,7 %
dar. Verkehr	30,73	5,0 %
dar. Vegetation	492,68	80,8 %

Wetter
mittags am Wahltag
Temperatur: 14°
Bewölkung: bedeckt

Amtl. Gemeindeschlüssel	03 455 000		03 455 025		03 455 007		03 455 014		03 455 015		03 455 026		03 455 020		03 455 021		03 455 027	
Gebietskörperschaft	Landkreis Friesland		Gemeinde Bockhorn		Stadt Jever		Gemeinde Sande		Stadt Schortens		Stadt Varel		Gemeinde Wangerland		Gemeinde Wangerooge		Gemeinde Zetel	
Urnenwahl und Briefwahl	insgesamt		insgesamt		insgesamt		insgesamt		insgesamt		insgesamt		insgesamt		insgesamt		insgesamt	
Wählerverzeichnis																		
A Wahlberechtigte P.	81 783	↰	7 297	↰	12 192	↰	7 055	↰	#####	↰	19 687	↰	7 796	↰	925	↰	9 868	↰
B Wählende Personen	48 551	59,37 %	4 217	57,79 %	7 463	61,21 %	4 008	56,81 %	#####	59,01 %	12 072	61,32 %	4 627	59,35 %	510	55,14 %	5 644	57,19 %
Erststimmen																		
C ungültige Erststimmen	1027		86	2,04 %	116	1,55 %	100	2,50 %	229	2,29 %	221	1,83 %	117	2,53 %	2	0,39 %	156	2,76 %
D gültige Erststimmen	47 524	↰	4 131	↰	7 347	↰	3 908	↰	9 781	↰	11 851	↰	4 510	↰	508	↰	5 488	↰
D1 SPD Lies	23 519	49,49 %	1 917	46,41 %	3 546	48,26 %	2 401	61,44 %	5 105	52,19 %	5 705	48,14 %	2 009	44,55 %	236	46,46 %	2 600	47,38 %
D2 CDU Jensen	12 392	26,08 %	1 115	26,99 %	2 068	28,15 %	715	18,30 %	2 467	25,22 %	2 822	23,81 %	1 629	36,12 %	113	22,24 %	1 463	26,66 %
D3 GRÜNE Beckmann	4 744	9,98 %	354	8,57 %	818	11,13 %	252	6,45 %	837	8,56 %	1 539	12,99 %	369	8,18 %	103	20,28 %	472	8,60 %
D4 FDP Rocker	1 999	4,21 %	235	5,69 %	319	4,34 %	142	3,63 %	392	4,01 %	526	4,44 %	153	3,39 %	18	3,54 %	214	3,90 %
D6 DIE LINKE. Heinisch	2 212	4,65 %	218	5,28 %	232	3,16 %	205	5,25 %	463	4,73 %	637	5,38 %	153	3,39 %	20	3,94 %	284	5,17 %
D7 dieBasis Henning	2 658	5,59 %	292	7,07 %	364	4,95 %	193	4,94 %	517	5,29 %	622	5,25 %	197	4,37 %	18	3,54 %	455	8,29 %
Zweitstimmen																		
E ung. Zweitstimmen	456		41	0,97 %	66	0,88 %	44	1,10 %	89	0,89 %	104	0,86 %	46	0,99 %	5	0,98 %	61	1,08 %
F gült. Zweitstimmen	48 095	↰	4 176	↰	7 397	↰	3 964	↰	9 921	↰	11 968	↰	4 581	↰	505	↰	5 583	↰
F1 SPD	19 458	40,46 %	1 657	39,68 %	2 867	38,76 %	1 858	46,87 %	4 200	42,33 %	4 778	39,92 %	1 772	38,68 %	197	39,01 %	2 129	38,13 %
F2 CDU	11 181	23,25 %	957	22,92 %	1 901	25,70 %	720	18,16 %	2 259	22,77 %	2 560	21,39 %	1 382	30,17 %	116	22,97 %	1 286	23,03 %
F3 GRÜNE	5 518	11,47 %	396	9,48 %	986	13,33 %	393	9,91 %	997	10,05 %	1 653	13,81 %	415	9,06 %	113	22,38 %	565	10,12 %
F4 FDP	2 186	4,55 %	216	5,17 %	420	5,68 %	134	3,38 %	396	3,99 %	578	4,83 %	206	4,50 %	17	3,37 %	219	3,92 %
F5 AfD	5 706	11,86 %	593	14,20 %	689	9,31 %	499	12,59 %	1 241	12,51 %	1 263	10,55 %	529	11,55 %	21	4,16 %	871	15,60 %
F6 DIE LINKE.	1 143	2,38 %	97	2,32 %	136	1,84 %	113	2,85 %	208	2,10 %	355	2,97 %	62	1,35 %	15	2,97 %	157	2,81 %
F7 dieBasis	639	1,33 %	65	1,56 %	104	1,41 %	59	1,49 %	115	1,16 %	155	1,30 %	38	0,83 %	3	0,59 %	100	1,79 %
F14 FREIE WÄHLER	397	0,83 %	34	0,81 %	51	0,69 %	43	1,08 %	87	0,88 %	88	0,74 %	47	1,03 %	3	0,59 %	44	0,79 %
F16 Humanisten Nds.	60	0,12 %	5	0,12 %	7	0,09 %	4	0,10 %	18	0,18 %	15	0,13 %	2	0,04 %	2	0,40 %	7	0,13 %
F17 Die PARTEI	501	1,04 %	38	0,91 %	65	0,88 %	37	0,93 %	131	1,32 %	140	1,17 %	31	0,68 %	6	1,19 %	53	0,95 %
F18 Gesundheitsforsch.	186	0,39 %	20	0,48 %	30	0,41 %	15	0,38 %	40	0,40 %	53	0,44 %	13	0,28 %	1	0,20 %	14	0,25 %
F19 Tierschutzpartei	816	1,70 %	76	1,82 %	95	1,28 %	57	1,44 %	169	1,70 %	240	2,01 %	66	1,44 %	6	1,19 %	107	1,92 %
F20 PIRATEN	175	0,36 %	10	0,24 %	28	0,38 %	15	0,38 %	39	0,39 %	55	0,46 %	9	0,20 %	3	0,59 %	16	0,29 %
F23 Volt	129	0,27 %	12	0,29 %	18	0,24 %	17	0,43 %	21	0,21 %	35	0,29 %	9	0,20 %	2	0,40 %	15	0,27 %

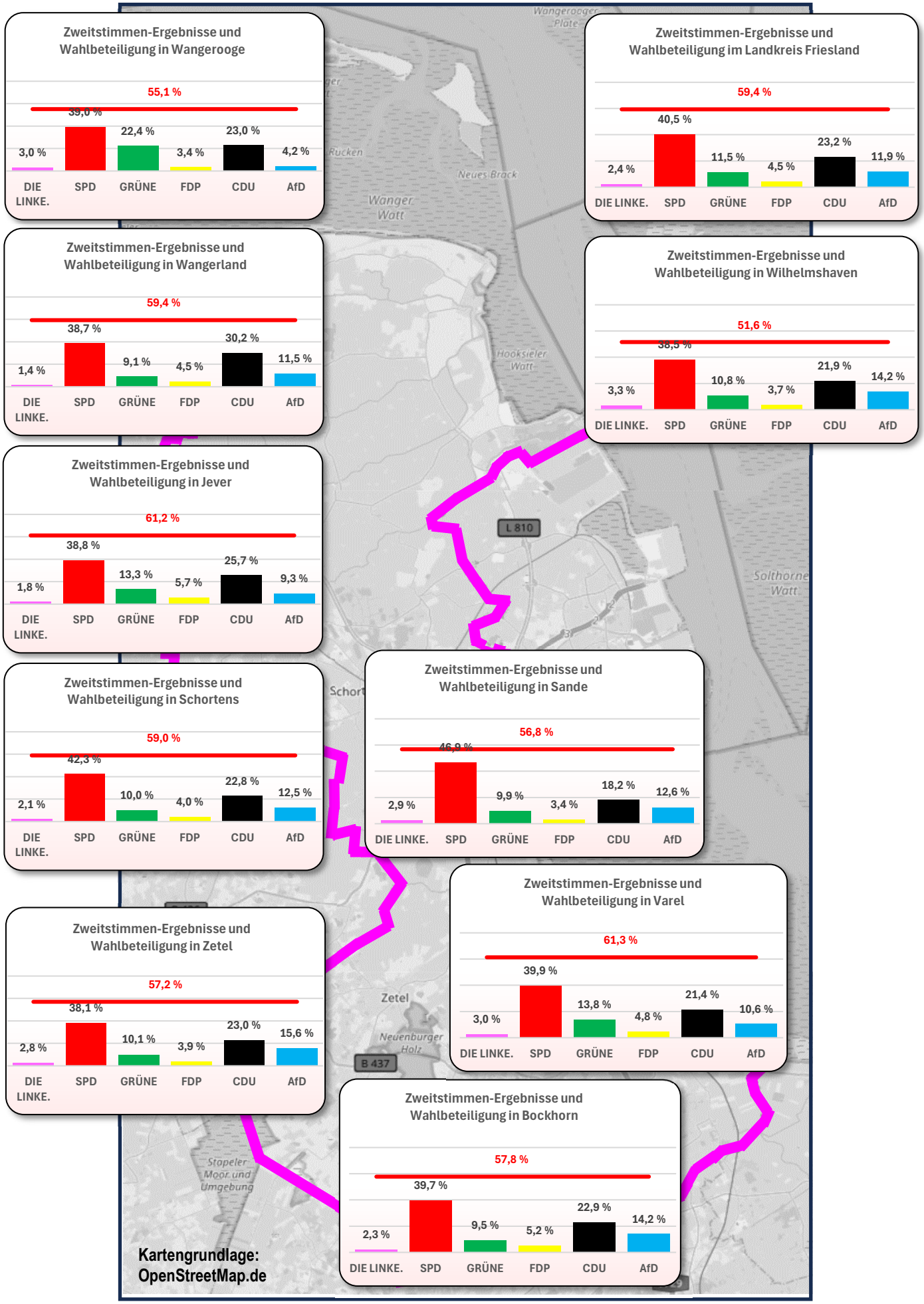
Zweitstimmen-Ergebnisse und Wahlbeteiligung in Wangerooge
55,1 %
3,0 % 39,0 % 22,4 % 3,4 % 23,0 % 4,2 %
DIE LINKE. SPD GRÜNE FDP CDU AfD
Zweitstimmen-Ergebnisse und Wahlbeteiligung im Landkreis Friesland
59,4 %
2,4 % 40,5 % 11,5 % 4,5 % 23,2 % 11,9 %
DIE LINKE. SPD GRÜNE FDP CDU AfD
Zweitstimmen-Ergebnisse und Wahlbeteiligung in Wangerland
59,4 %
1,4 % 38,7 % 9,1 % 4,5 % 30,2 % 11,5 %
DIE LINKE. SPD GRÜNE FDP CDU AfD
Zweitstimmen-Ergebnisse und Wahlbeteiligung in Wilhelmshaven
51,6 %
3,3 % 38,5 % 10,8 % 3,7 % 21,9 % 14,2 %
DIE LINKE. SPD GRÜNE FDP CDU AfD
Zweitstimmen-Ergebnisse und Wahlbeteiligung in Jever
61,2 %
1,8 % 38,8 % 13,3 % 5,7 % 25,7 % 9,3 %
DIE LINKE. SPD GRÜNE FDP CDU AfD
Zweitstimmen-Ergebnisse und Wahlbeteiligung in Schortens
59,0 %
2,1 % 42,3 % 10,0 % 4,0 % 22,8 % 12,5 %
DIE LINKE. SPD GRÜNE FDP CDU AfD
Zweitstimmen-Ergebnisse und Wahlbeteiligung in Sande
56,8 %
2,9 % 46,9 % 9,9 % 3,4 % 18,2 % 12,6 %
DIE LINKE. SPD GRÜNE FDP CDU AfD
Zweitstimmen-Ergebnisse und Wahlbeteiligung in Varel
61,3 %
3,0 % 39,9 % 13,8 % 4,8 % 21,4 % 10,6 %
DIE LINKE. SPD GRÜNE FDP CDU AfD
Zweitstimmen-Ergebnisse und Wahlbeteiligung in Zetel
57,2 %
2,8 % 38,1 % 10,1 % 3,9 % 23,0 % 15,6 %
DIE LINKE. SPD GRÜNE FDP CDU AfD
Zweitstimmen-Ergebnisse und Wahlbeteiligung in Bockhorn
57,8 %
2,3 % 39,7 % 9,5 % 5,2 % 22,9 % 14,2 %
DIE LINKE. SPD GRÜNE FDP CDU AfD
Wangerooger Plate
Rücken
Neues Brack
Wanger Watt
Hooksieler Watt
L 810
Solthorner Watt
Schort
Zetel
Neuenburger Holz
B 437
Stapeler Moor und Umgebung
Kartengrundlage: OpenStreetMap.de

Friesland: %-Ergebnisse der Zweitstimmen (mit Briefwahl)
Landkreis insgesamt 2,4 % 40,5 % 11,5 % 4,5 % 23,2 11,9 %
Gemeinde Bockkhorn 2,3 % 39,7 % 9,5 % 5,2 % 22,9 14,2 %
Stadt Jever 1,8 % 38,8 % 13,3 % 5,7 % 25,7 % 9,3 %
Gemeinde Sande 2,9 % 46,9 % 9,9 % 3,4 % 18,2 12,6 %
Stadt Schortens 2,1 % 42,3 % 10,0 % 4,0 % 22,8 12,5 %
Stadt Varel 3,0 % 39,9 % 13,8 % 4,8 % 21,4 10,6 %
Gemeinde Wangerland 1,4 % 38,7 % 9,1 % 4,5 % 30,2 % 11,5 %
Gemeinde Wangerooge 3,0 % 39,0 % 22,4 % 3,4 % 23,0 4,2 %
Gemeinde Zetel 2,8 % 38,1 % 10,1 % 3,9 % 23,0 15,6 %
DIE LINKE. SPD GRÜNE FDP CDU AfD

Friesland — Vergleich der Landtagswahlen 2017 und 2022

Veränderung 2022 gegenüber 2017 in den Prozentanteilen mit Briefwahl

	DIE LINKE.			SPD			GRÜNE			FDP			CDU			AfD		
	2017	2022		2017	2022		2017	2022		2017	2022		2017	2022		2017	2022	
Landkreis insgesamt	4,1 %	2,4 %	↓	45,1 %	40,5 %	↓	7,8 %	11,5 %	↑	8,3 %	4,5 %	↓	26,2 %	23,2 %	↓	5,9 %	11,9 %	↑
Gemeinde Bockkhorn	4,3 %	2,3 %	↓	43,1 %	39,7 %	↓	7,5 %	9,5 %	↑	9,1 %	5,2 %	↓	26,3 %	22,9 %	↓	7,1 %	14,2 %	↑
Stadt Jever	3,2 %	1,8 %	→	41,4 %	38,8 %	↓	8,6 %	13,3 %	↑	10,7 %	5,7 %	↓	28,5 %	25,7 %	↓	5,5 %	9,3 %	↑
Gemeinde Sande	4,3 %	2,9 %	→	55,9 %	46,9 %	↓	5,8 %	9,9 %	↑	6,0 %	3,4 %	↓	19,3 %	18,2 %	→	5,9 %	12,6 %	↑
Stadt Schortens	3,5 %	2,1 %	→	47,5 %	42,3 %	↓	7,0 %	10,0 %	↑	7,4 %	4,0 %	↓	26,0 %	22,8 %	↓	5,9 %	12,5 %	↑
Stadt Varel	4,9 %	3,0 %	↓	44,6 %	39,9 %	↓	9,6 %	13,8 %	↑	8,3 %	4,8 %	↓	24,4 %	21,4 %	↓	5,4 %	10,6 %	↑
emeinde Wangerland	3,3 %	1,4 %	↓	41,4 %	38,7 %	↓	5,8 %	9,1 %	↑	8,7 %	4,5 %	↓	33,8 %	30,2 %	↓	5,0 %	11,5 %	↑
emeinde Wangerooge	6,1 %	3,0 %	↓	33,9 %	39,0 %	↑	14,0 %	22,4 %	↑	7,2 %	3,4 %	↓	29,5 %	23,0 %	↓	6,0 %	4,2 %	↓
Gemeinde Zetel	4,4 %	2,8 %	↓	44,3 %	38,1 %	↓	7,5 %	10,1 %	↑	7,7 %	3,9 %	↓	26,2 %	23,0 %	↓	7,5 %	15,6 %	↑

Das Bundesland Niedersachsen war in 87 Wahlkreise eingeteilt. Da sich stets in jedem Wahkreis andere Personen für das Direktmandat (= Erststimme) bewerben , gab es folglich in Niedersachsen 87 Stimmzettel, die sich hinsichtlich der Erststimme unterschieden. Die Zweitstimme (blau gedruckt) war für alle Wahlkreise gleich.

Die Herstellung er Stimmzettel musste jeder Kreiswahlleiter für seinen Wahlkreis veranlassen. Hinweise für die Gestaltung gaben die Landeswahlordnung und die Landeswahlleitung.
So sollte zum Beispiel der Stimmzettel ein Papiergewicht von 90 g/qm haben und zu 100 % aus Altpapier bestehen. Die Opazität wurde auf 98 % festgelegt, um ein Durchscheinen des Ankreuzens zu verhindern.

Damit Blinde und Sehbehinderte den Stimmzettel in eine Schablone legen konnten, wurde die rechte obere Ecke millimetergenau abgeschnitten. Die Wahlvorschläge auf dem Stimmzettel wurden in einem festgelegten Abstand gedruckt.

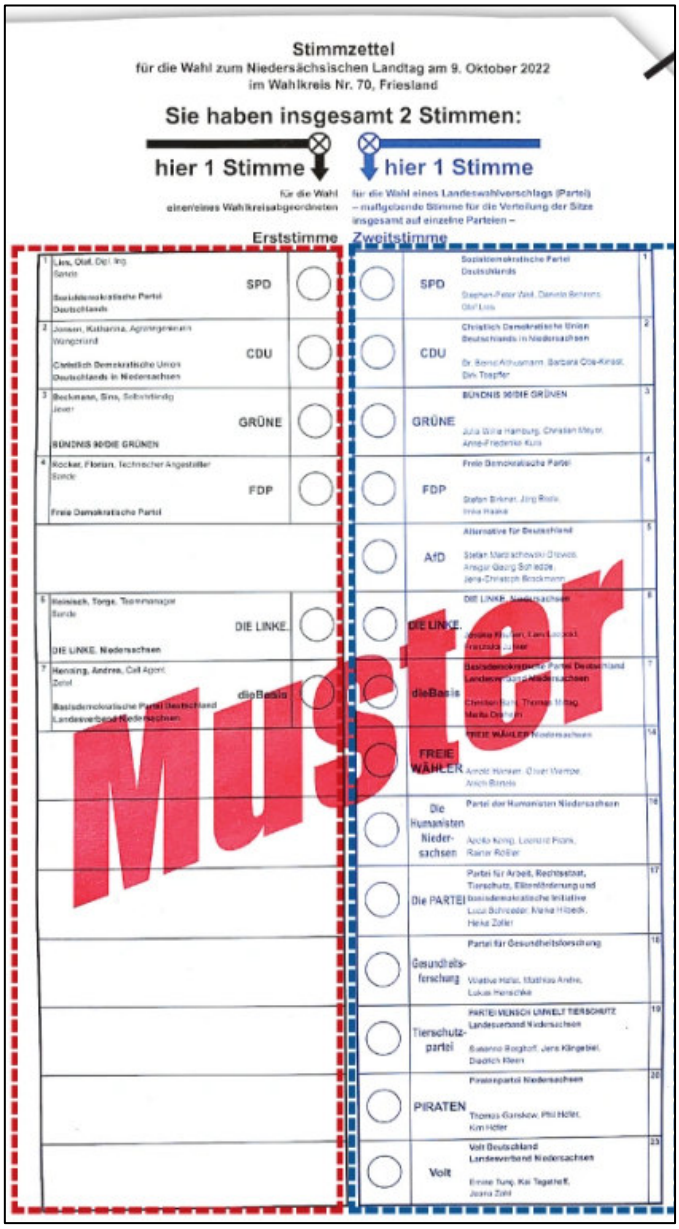
Stimmzettel
für die Wahl zum Niedersächsischen Landtag am 9. Oktober 2022
im Wahlkreis Nr. 70, Friesland

Sie haben insgesamt 2 Stimmen:

hier 1 Stimme — für die Wahl einer/eines Wahlkreisabgeordneten — Erststimme

hier 1 Stimme — für die Wahl eines Landeswahlvorschlags (Partei) – maßgebende Stimme für die Verteilung der Sitze insgesamt auf einzelne Parteien – — Zweitstimme

Erststimme		Zweitstimme	
SPD		SPD	1
CDU		CDU	2
GRÜNE		GRÜNE	3
FDP		FDP	4
		AfD	5
DIE LINKE.		DIE LINKE.	6
dieBasis		dieBasis	7
		FREIE WÄHLER	14
		Die Humanisten Niedersachsen	16
		Die PARTEI	17
		Gesundheitsforschung	18
		Tierschutzpartei	19
		PIRATEN	20
		Volt	23

Muster

Amtliche Einwohnerzahl am 31.12.2022 in Friesland

Quelle: LSN online Tabelle: A100002G	zusammen Personen	in %	männlich Pers.	in %	weiblich Pers.	in %
insgesamt	98 971	↰	48 171	↰	50 800	↰
ter 0 - unter 3 Jahre	2 540	2,57 %	1 287	2,67 %	1 253	2,47 %
3 - unter 5 Jahre	1 704	1,72 %	868	1,80 %	836	1,65 %
5 - unter 6 Jahre	969	0,98 %	485	1,01 %	484	0,95 %
6 - unter 10 Jahre	3 446	3,48 %	1 801	3,74 %	1 645	3,24 %
10 - unter 12 Jahre	1 668	1,69 %	868	1,80 %	800	1,57 %
12 - unter 15 Jahre	2 557	2,58 %	1 345	2,79 %	1 212	2,39 %
15 - unter 18 Jahre	2 624	2,65 %	1 335	2,77 %	1 289	2,54 %
18 - unter 20 Jahre	1 914	1,93 %	1 009	2,09 %	905	1,78 %
20 - unter 25 Jahre	4 740	4,79 %	2 544	5,28 %	2 196	4,32 %
25 - unter 30 Jahre	4 685	4,73 %	2 457	5,10 %	2 228	4,39 %
30 - unter 35 Jahre	5 375	5,43 %	2 695	5,59 %	2 680	5,28 %
35 - unter 40 Jahre	5 127	5,18 %	2 542	5,28 %	2 585	5,09 %
40 - unter 45 Jahre	5 011	5,06 %	2 422	5,03 %	2 589	5,10 %
45 - unter 50 Jahre	5 344	5,40 %	2 534	5,26 %	2 810	5,53 %
50 - unter 55 Jahre	8 185	8,27 %	3 966	8,23 %	4 219	8,31 %
55 - unter 60 Jahre	8 963	9,06 %	4 339	9,01 %	4 624	9,10 %
60 - unter 63 Jahre	4 848	4,90 %	2 343	4,86 %	2 505	4,93 %
63 - unter 65 Jahre	2 776	2,80 %	1 312	2,72 %	1 464	2,88 %
65 - unter 70 Jahre	6 568	6,64 %	3 163	6,57 %	3 405	6,70 %
70 - unter 75 Jahre	6 166	6,23 %	2 883	5,98 %	3 283	6,46 %
75 - unter 80 Jahre	4 945	5,00 %	2 335	4,85 %	2 610	5,14 %
80 - unter 85 Jahre	5 277	5,33 %	2 373	4,93 %	2 904	5,72 %
85 und älter	3 539	3,58 %	1 265	2,63 %	2 274	4,48 %

Vergleich

Amtliche Einwohnerzahl am 31.12.2022 in Niedersachsen

Quelle: LSN online Tabelle: A100002G	zusammen Pers.	in %	männlich Pers.	in %	weiblich Pers.	in %
insgesamt	8 027 031	↰	3 962 947	↰	4 064 084	↰
Alter 0 - unter 3 Jahre	228 545	2,85 %	117 382	2,96 %	111 163	2,74 %
3 - unter 5 Jahre	155 153	1,93 %	79 528	2,01 %	75 625	1,86 %
5 - unter 6 Jahre	78 560	0,98 %	40 182	1,01 %	38 378	0,94 %
6 - unter 10 Jahre	295 395	3,68 %	152 015	3,84 %	143 380	3,53 %
10 - unter 12 Jahre	144 091	1,80 %	74 117	1,87 %	69 974	1,72 %
12 - unter 15 Jahre	221 611	2,76 %	114 207	2,88 %	107 404	2,64 %
15 - unter 18 Jahre	227 362	2,83 %	117 083	2,95 %	110 279	2,71 %
18 - unter 20 Jahre	161 370	2,01 %	83 120	2,10 %	78 250	1,93 %
20 - unter 25 Jahre	450 478	5,61 %	236 679	5,97 %	213 799	5,26 %
25 - unter 30 Jahre	469 763	5,85 %	247 127	6,24 %	222 636	5,48 %
30 - unter 35 Jahre	499 624	6,22 %	259 386	6,55 %	240 238	5,91 %
35 - unter 40 Jahre	474 842	5,92 %	240 309	6,06 %	234 533	5,77 %
40 - unter 45 Jahre	465 962	5,80 %	231 571	5,84 %	234 391	5,77 %
45 - unter 50 Jahre	466 312	5,81 %	231 100	5,83 %	235 212	5,79 %
50 - unter 55 Jahre	622 335	7,75 %	309 612	7,81 %	312 723	7,69 %
55 - unter 60 Jahre	674 965	8,41 %	336 664	8,50 %	338 301	8,32 %
60 - unter 63 Jahre	366 141	4,56 %	180 847	4,56 %	185 294	4,56 %
63 - unter 65 Jahre	217 425	2,71 %	106 567	2,69 %	110 858	2,73 %
65 - unter 70 Jahre	478 974	5,97 %	230 687	5,82 %	248 287	6,11 %
70 - unter 75 Jahre	414 533	5,16 %	197 047	4,97 %	217 486	5,35 %
75 - unter 80 Jahre	313 895	3,91 %	143 042	3,61 %	170 853	4,20 %
80 - unter 85 Jahre	342 724	4,27 %	146 012	3,68 %	196 712	4,84 %
85 und älter	256 971	3,20 %	88 663	2,24 %	168 308	4,14 %

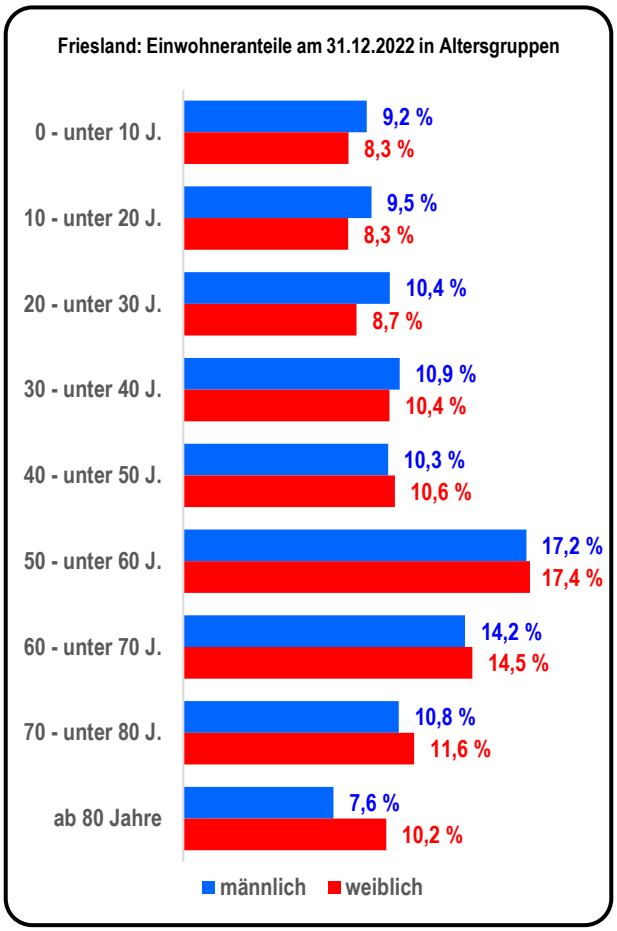

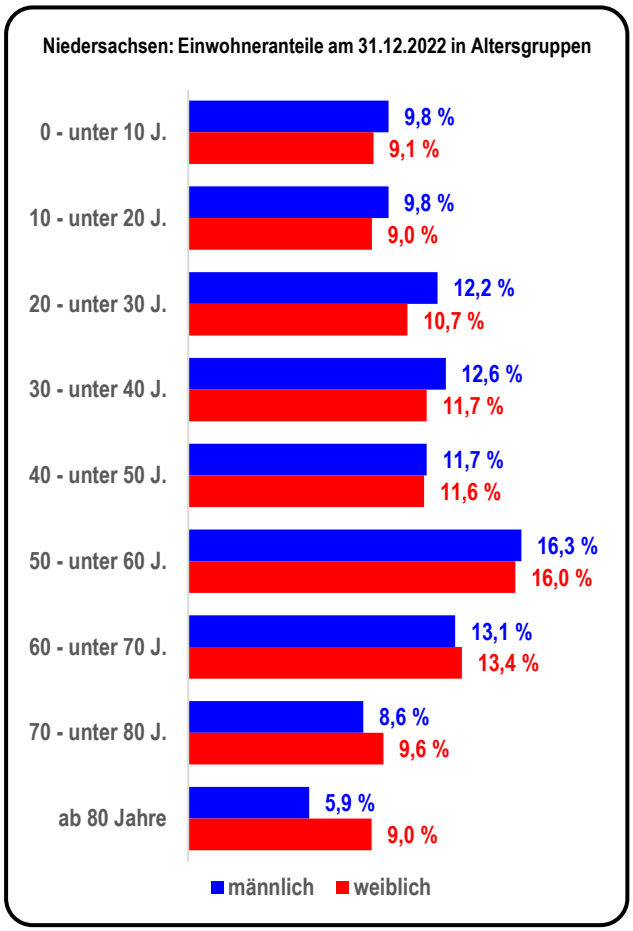

Quelle aller Daten: Landesamt für Statistik Niedersachsen https://www1.nls.niedersachsen.de/Statistik/default.asp

Sozialpfl. Beschäftigte am 30.06.2022 mit Wohnort Friesland

Beschäftigte insgesamt

Quelle: LSN online	zusammen		männlich		weiblich	
Tabelle: W70I5103						
Land-, Forst- und Fischereiwirtschaft						
insgesamt	**567**	↰	**399**	↰	**168**	↰
Alter 15 - unter 25 J.	125	22,0 %	102	25,6 %	23	13,7 %
25 - unter 45 J.	238	42,0 %	174	43,6 %	64	38,1 %
45 Jahre und älter	204	36,0 %	123	30,8 %	81	48,2 %
Produzierendes Gewerbe						
insgesamt	**9 241**	↰	**7 399**	↰	**1 842**	↰
Alter 15 - unter 25 J.	1 131	12,2 %	908	12,3 %	223	12,1 %
25 - unter 45 J.	3 501	37,9 %	2 797	37,8 %	704	38,2 %
45 Jahre und älter	4 609	49,9 %	3 694	49,9 %	915	49,7 %
Handel, Verkehr, Lagerei, Gastgewerbe						
insgesamt	**8 764**	↰	**4 716**	↰	**4 048**	↰
Alter 15 - unter 25 J.	1 036	11,8 %	604	12,8 %	432	10,7 %
25 - unter 45 J.	3 391	38,7 %	1 896	40,2 %	1 495	36,9 %
45 Jahre und älter	4 337	49,5 %	2 216	47,0 %	2 121	52,4 %
Sonstige Dienstleistungen						
insgesamt	**18 686**	↰	**6 737**	↰	**11 949**	↰
Alter 15 - unter 25 J.	1 750	9,4 %	662	9,8 %	1 088	9,1 %
25 - unter 45 J.	7 112	38,1 %	2 532	37,6 %	4 580	38,3 %
45 Jahre und älter	9 824	52,6 %	3 543	52,6 %	6 281	52,6 %
Alle Wirtschaftsbereiche						
insgesamt	**37 258**	↰	**19 251**	↰	**18 007**	↰
Alter 15 - unter 25 J.	**4 042**	**10,8 %**	**2 276**	**11,8 %**	**1 766**	**9,8 %**
25 - unter 45 J.	**14 242**	**38,2 %**	**7 399**	**38,4 %**	**6 843**	**38,0 %**
45 Jahre und älter	**18 974**	**50,9 %**	**9 576**	**49,7 %**	**9 398**	**52,2 %**

Tabelle: Strich = kein Wert vorhanden Punkt = Wert wegen Statistikgeheimnis unterdrückt

Sozialpfl. Beschäftigte am 30.06.2022 mit Wohnort Friesland

nur in Teilzeit Beschäftigte

Quelle: LSN online	zusammen		männlich		weiblich	
Tabelle: W70I5103						
Land-, Forst- und Fischereiwirtschaft						
insgesamt	**201**	↰	**96**	↰	**105**	↰
Alter 15 - unter 25 J.	30	14,9 %	25	26,0 %	5	4,8 %
25 - unter 45 J.	79	39,3 %	39	40,6 %	40	38,1 %
45 Jahre und älter	92	45,8 %	32	33,3 %	60	57,1 %
Produzierendes Gewerbe						
insgesamt	**989**	↰	**277**	↰	**712**	↰
Alter 15 - unter 25 J.	52	5,3 %	33	11,9 %	19	2,7 %
25 - unter 45 J.	330	33,4 %	75	27,1 %	255	35,8 %
45 Jahre und älter	607	61,4 %	169	61,0 %	438	61,5 %
Handel, Verkehr, Lagerei, Gastgewerbe						
insgesamt	**2 983**	↰	**694**	↰	**2 289**	↰
Alter 15 - unter 25 J.	243	8,1 %	118	17,0 %	125	5,5 %
25 - unter 45 J.	1 064	35,7 %	260	37,5 %	804	35,1 %
45 Jahre und älter	1 676	56,2 %	316	45,5 %	1 360	59,4 %
Sonstige Dienstleistungen						
insgesamt	**8 209**	↰	**1 094**	↰	**7 115**	↰
Alter 15 - unter 25 J.	358	4,4 %	96	8,8 %	262	3,7 %
25 - unter 45 J.	2 927	35,7 %	391	35,7 %	2 536	35,6 %
45 Jahre und älter	4 924	60,0 %	607	55,5 %	4 317	60,7 %
Alle Wirtschaftsbereiche						
insgesamt	**12 382**	↰	**2 161**	↰	**10 221**	↰
Alter 15 - unter 25 J.	**683**	**5,5 %**	272	12,6 %	411	4,0 %
25 - unter 45 J.	**4 400**	**35,5 %**	765	35,4 %	3 635	35,6 %
45 Jahre und älter	**7 299**	**58,9 %**	1 124	52,0 %	6 175	60,4 %

Tabelle: Strich = kein Wert vorhanden Punkt = Wert wegen Statistikgeheimnis unterdrückt

Friesland: Empfänger von Mindestsicherung am 31.12.2022

Umfang: Empfänger von Arbeitslosengeld II, Sozialgeld, lfd. Hilfe zum Lebensunterhalt außerhalb v. Einrichtungen, Grundsicherung (Alter, Erwerbsminderung), Sozialhilfe, Asylleistungen

Tabelle: K2550120	zusammen		männlich		weiblich	
Deutsche	**4 104**					
Nichtdeutsche	**1 711**					
insgesamt	**5 806**		2855	49,2 %	2 951	50,8 %
Anteil Einwohner	↳	**5,9 %**	↳	5,9 %	↳	5,8 %

Vergleich

Niedersachsen: Empfänger von Mindestsicherung am 31.12.2022

Umfang: Empf. von Arbeitslosengeld II, Sozialgeld, lfd. Hilfe zum Lebensunterhalt außerhalb v. Einricht., Grundsicherung (Alter, Erwerbsminderung), Sozialhilfe, Asylleistungen

Tabelle: K2550120	zusammen		männlich		weiblich	
Deutsche	**415 442**	**63,9 %**				
Nichtdeutsche	**234 672**	**36,1 %**				
insgesamt	**650 114**		328 986	50,6 %	321 116	49,4 %
Anteil Einwohner	↳	**8,1 %**	↳	8,3 %	↳	7,9 %

Friesland: Bevölkerungsveränderung 2022

	zusammen		männlich		weiblich	
Einwohnerentwicklung im Jahresverlauf						
Natürliche Bevölkerungsbewegung						
Geburten	**831**		419		412	
Sterbefälle	**1358**		694		664	
Saldo	**- 527**	**- 0,5 %**	- 275	- 0,6 %	- 252	- 0,5 %
Wanderungen						
Zuzüge	**5686**		2804		2882	
Fortzüge	**5168**		2591		2577	
Saldo	**518**	**0,5 %**	213	0,4 %	305	0,6 %
Bevölkerungsveränderung insgesamt						
Gesamtsaldo	**- 9**	**0,0 %**	- 62	- 0,1 %	53	0,1 %
Einwohnerzahl am Jahresende						
insgesamt	**98 971**	↰	48 171	↰	50 800	↰
davon Deutsche	**94 694**	**95,7 %**	46 000	**95,5 %**	48 694	**95,9 %**
davon Nichtdeutsche	**4 277**	**4,3 %**	2 171	**4,5 %**	2 106	**4,1 %**

Friesland: Schwerbehinderte am 31.12.2022

Quelle: LSN online	zusammen		männlich		weiblich	
Tabelle: K2401051	Personen	in %	Pers.	in %	Pers.	in %
Einwohner	**98 971**	↰	**48 171**	↰	**50 800**	↰
dar. mit einer Behind.	4 775					
dar. mit mehreren B.	5 220					
insgesamt	**9 995**	**10,1 %**	5155	**10,7 %**	4 840	**9,5 %**
Grad der Behinderung						
insgesamt	**9 990**	↰				
50	**3 635**	**36,4 %**				
60	**1 515**	**15,2 %**				
70	**1 100**	**11,0 %**				
80	**1 255**	**12,6 %**				
90	**580**	**5,8 %**				
100	**1 905**	**19,1 %**				

Statistik bezieht sich stets auf (letzte) ungerade Jahreszahl

Quelle aller Daten: Landesamt für Statistik Niedersachsen https://www1.nls.niedersachsen.de/Statistik/default.asp

Fehlende Daten können vorhanden sein, sind jedoch wegen des Statistikgeheimnisses unterdrückt (Einzelfälle dürfen nicht rekonstruiert werden)

Friesland: Ergebnisse des Zensus 2022 — Einwohner und Haushalte

Demografie der Einwohner

Quelle: Stat. Bundesamt www.zensus2022.de	Friesland Anzahl	Friesland Anteil	Niedersachsen Anzahl	Niedersachsen Anteil	Deutschland Anzahl	Deutschland Anteil
Staatsangehörigkeit						
Einwohner insg.	**99 652**		7 943 265		82 719 540	
deutsch (mind.)	**94 805**	*95,14 %*	7 126 640	*89,72 %*	71 806 193	*86,81 %*
ausländisch	**4 847**	*4,86 %*	816 625	*10,28 %*	10 913 347	*13,19 %*
Familienstand (einschließlich eingetr. Lebenspartnerschaft)						
Einwohner insg.	**99 652**		7 943 265		82 719 540	
ledig	**36 527**	*36,65 %*	3 219 254	*40,53 %*	34 765 559	*42,03 %*
verheiratet	**45 909**	*46,07 %*	3 455 347	*43,50 %*	35 181 395	*42,53 %*
verwitwet	**8 144**	*8,17 %*	568 081	*7,15 %*	5 687 099	*6,88 %*
geschieden	**8 477**	*8,51 %*	602 764	*7,59 %*	6 355 348	*7,68 %*
unbekannt	**595**	*0,60 %*	97 819	*1,23 %*	730 139	*0,88 %*
Einwanderungsgeschichte (Einwanderung ab 1950)						
Einwohner insg.	**99 652**		7 943 265		82 719 540	
keine Einwanderung	**89 100**	*89,41 %*	6 275 153	*79,00 %*	63 138 669	*76,33 %*
Eingewanderte	**8 180**	*8,21 %*	1 303 512	*16,41 %*	15 589 690	*18,85 %*
direkte Kinder von E.	**1 379**	*1,38 %*	244 992	*3,08 %*	2 552 372	*3,09 %*
nur 1 Elternt. eingew.	**993**	*1,00 %*	119 608	*1,51 %*	1 438 809	*1,74 %*
Höchster schulischer Abschluss						
Einwohner ab 15 J.	**85 330**		6 692 610		69 451 580	
in schulischer Ausb.	**3 380**	*3,96 %*	301 960	*4,51 %*	2 813 430	*4,05 %*
Volks-/Hauptschule	**25 540**	*29,93 %*	1 721 650	*25,72 %*	17 173 640	*24,73 %*
Polytechn. Obersch.	**1 400**	*1,64 %*	111 010	*1,66 %*	3 780 050	*5,44 %*
Mittlere Reife o. ähnl.	**28 180**	*33,02 %*	1 963 760	*29,34 %*	16 671 630	*24,00 %*
Abitur oder ähnl.	**22 920**	*26,86 %*	2 159 900	*32,27 %*	24 244 250	*34,91 %*
kein Abschluss	**3 910**	*4,58 %*	434 330	*6,49 %*	4 768 580	*6,87 %*
Höchster beruflicher Abschluss						
Einwohner ab 15 J.	**85 330**		6 692 610		69 451 580	
Lehre	**38 960**	*45,66 %*	2 791 840	*41,72 %*	28 070 250	*40,42 %*
Fachschulabschluss	**12 410**	*14,54 %*	811 950	*12,13 %*	7 339 230	*10,57 %*
F. in ehem. DDR	**460**	*0,54 %*	40 970	*0,61 %*	1 147 230	*1,65 %*
Bachelor	**2 590**	*3,04 %*	226 280	*3,38 %*	2 787 620	*4,01 %*
Master	**890**	*1,04 %*	675 570	*10,09 %*	8 176 080	*11,77 %*
Diplom	**7 070**	*8,29 %*	675 570	*10,09 %*	8 176 080	*11,77 %*
Promotion	**840**	*0,98 %*	90 490	*1,35 %*	1 146 250	*1,65 %*
ohne berufl. Abschl.	**22 110**	*25,91 %*	1 379 940	*20,62 %*	12 608 840	*18,15 %*
Stellung im Beruf (Erwerbstätige im Alter ab 15 J.)						
Erwerbstätige insg.	**48 250**		3 935 230		41 047 770	
Angestellte/Arbeiter	**39 620**	*82,11 %*	3 359 920	*85,38 %*	35 136 770	*85,60 %*
Beamte (+ Soldaten)	**4 030**	*8,35 %*	225 630	*5,73 %*	2 103 730	*5,13 %*
Selbstst. mit Besch.	**2 600**	*5,39 %*	179 970	*4,57 %*	1 937 560	*4,72 %*
S, ohne Beschäftigte	**1 550**	*3,21 %*	134 620	*3,42 %*	1 598 280	*3,89 %*
mithelf. Fam.-ang.	**450**	*0,93 %*	35 090	*0,89 %*	271 430	*0,66 %*
Religionszugehörigkeit (öffentlich-rechtlich)						
Einwohner insg.			7 943 265		82 719 540	
röm.-kath. Kirche			?		?	
evangelische Kirche			?		?	
sonst. / keine Kirche			?		?	

Für diesen Ort und für diese Merkmale veröffentlichte das Statistische Bundesamt zur Wahrung des Statistik-geheimnisses

Stichprobenergebnisse hochgerechnet und auf Vielfaches von 10 gerundet

Stichprobenergebnisse hochgerechnet und auf Vielfaches von 10 gerundet

Stichprobenergebnisse hochgerechnet und auf Vielfaches von 10 gerundet

Haushalte mit eigenständiger Haushaltsführung

Quelle: Stat. Bundesamt www.zensus2022.de	Friesland Anzahl	Friesland Anteil	Niedersachsen Anzahl	Niedersachsen Anteil	Deutschland Anzahl	Deutschland Anteil
Größe der Haushalte						
Haushalte insg.	**49 720**		3 812 692		40 236 008	
1 Person	**19 709**	*39,64 %*	1 569 806	*41,17 %*	17 446 115	*43,36 %*
2 Personen	**18 330**	*36,87 %*	1 219 170	*31,98 %*	12 283 335	*30,53 %*
3 Personen	**5 941**	*11,95 %*	487 929	*12,80 %*	5 004 349	*12,44 %*
4 Personen	**3 991**	*8,03 %*	356 008	*9,34 %*	3 668 957	*9,12 %*
5 Personen	**1 134**	*2,28 %*	117 068	*3,07 %*	1 198 799	*2,98 %*
ab 6 Personen	**615**	*1,24 %*	62 711	*1,64 %*	634 453	*1,58 %*
Typ der Haushalte (Familien)						
Haushalte insg.	**49 720**		3 812 692		40 236 008	
1 Person	**19 709**	*39,64 %*	1 569 806	*41,17 %*	17 446 115	*43,36 %*
Paare ohne Kind	**15 699**	*31,57 %*	1 020 258	*26,76 %*	10 137 325	*25,19 %*
Paare mit Kind(ern)	**9 638**	*19,38 %*	837 611	*21,97 %*	8 571 507	*21,30 %*
Alleinerziehende	**3 608**	*7,26 %*	281 669	*7,39 %*	2 971 283	*7,38 %*
Mehrpersonenhaush.	**1 066**	*2,14 %*	103 348	*2,71 %*	1 109 778	*2,76 %*
Typ der Haushalte (Lebensform)						
Haushalte insg.	**49 720**		3 812 692		3 812 692	
Singlehaushalte	**19 709**	*39,64 %*	1 569 806	*41,17 %*	1 569 806	*41,17 %*
Ehepaare	**21 230**	*42,70 %*	1 567 936	*41,12 %*	1 567 936	*41,12 %*
Eingetr. Lebensgem.	**24**	*0,05 %*	2 029	*0,05 %*	2 029	*0,05 %*
Nichtehel. Lebensg.	**4 085**	*8,22 %*	287 903	*7,55 %*	287 903	*7,55 %*
Alleinerz. Mütter	**2 835**	*5,70 %*	223 694	*5,87 %*	223 694	*5,87 %*
Alleinerz. Väter	**773**	*1,55 %*	57 975	*1,52 %*	2 747 589	*72,06 %*
Mehrpersonenhaush.	**1 064**	*2,14 %*	103 349	*2,71 %*	-2 586 265	*-67,83 %*
Seniorenstatus der privaten Haushalte						
Haushalte insg.	**49 720**		3 812 692		40 236 008	
keine Pers. ab 65 J.	**30 629**	*61,60 %*	2 533 904	*66,46 %*	27 050 763	*67,23 %*
mind. 1 P. bis 65 J.	**4 041**	*8,13 %*	326 561	*8,57 %*	3 301 205	*8,20 %*
nur mit Pers. ab 65 J.	**15 050**	*30,27 %*	952 227	*24,98 %*	9 884 040	*24,57 %*
Größe der Seniorenhaushalte (nur mit Pers. ab 65. Lebensj.)						
Seniorenhaush.	**15 050**		952 227		9 884 040	
mit 1 Pers. ab 65 J.	**8 737**	*58,05 %*	?		?	
mit 2 Pers. ab 65 J.	**6 266**	*41,63 %*	?		?	
ab 3 Pers. ab 65 J.	**47**	*0,31 %*	?		?	
Wohnfläche d. Seniorenhaush. (nur mit Pers. ab 65. Lebensj.)						
Seniorenhaush.	**15 050**		952 227		9 884 040	
unter 40 qm	**506**	*3,36 %*	?		?	
40 - 59 qm	**1443**	*9,59 %*	?		?	
60 - 79 qm	**2541**	*16,88 %*	?		?	
80 - 99 qm	**2 644**	*17,57 %*	?		?	
100 - 119 qm	**2 482**	*16,49 %*	?		?	
120 - 139 qm	**2 433**	*16,17 %*	?		?	
140 - 159 qm	**1 494**	*9,93 %*	?		?	
160 - 179 qm	**645**	*4,29 %*	?		?	
ab 180 qm	**878**	*5,83 %*	?		?	
Ø-Miete in €	**401,63**		?		?	

Stichtag für alle Erhebungen: 15. Mai 2022

Friesland: Ergebnisse des Zensus 2022 — Gebäude und Wohnungen

Wohngebäude

Quelle: Stat. Bundesamt www.zensus2022.de	Friesland Anzahl	Friesland Anteil	Niedersachsen Anzahl	Niedersachsen Anteil	Deutschland Anzahl	Deutschland Anteil
Eigentumsform						
Wohngeb. insg.	**39 726**	↰	2 366 185	↰	19 957 268	↰
Eigent.-Gemeinsch.	**1 636**	*4,12 %*	157 604	*6,66 %*	1 771 291	*8,88 %*
Privatpersonen	**36 666**	*92,30 %*	2 106 295	*89,02 %*	16 944 013	*84,90 %*
Wohn.-genossensch.		*0,00 %*	19 385	*0,82 %*	295 223	*1,48 %*
Kommune	**818**	*2,06 %*	24 893	*1,05 %*	353 216	*1,77 %*
Bund / Land	**29**	*0,07 %*	2 626	*0,11 %*	25 375	*0,13 %*
Organisationen	**133**	*0,33 %*	8 055	*0,34 %*	69 002	*0,35 %*
privatwirtsch. Untern.	**444**	*1,12 %*	47 327	*2,00 %*	499 148	*2,50 %*
Bauweise						
Wohngeb. insg.	**39 726**	↰	2 366 185	↰	19 957 268	↰
freistehendes Haus	**31 027**	*78,10 %*	1 709 398	*72,24 %*	12 567 902	*62,97 %*
Doppelhaushälfte	**4 747**	*11,95 %*	256 183	*10,83 %*	2 794 483	*14,00 %*
gereihtes Haus	**2 445**	*6,15 %*	305 996	*12,93 %*	3 792 264	*19,00 %*
anderer Haustyp	**1 507**	*3,79 %*	94 608	*4,00 %*	802 619	*4,02 %*
Baualter (Bezugsfertigstellung)						
Wohngeb. insg.	**39 726**	↰	2 366 185	↰	19 957 268	↰
vor 1919	**4 670**	*11,76 %*	253 234	*10,70 %*	2 606 832	*13,06 %*
1919 - 1949	**3 742**	*9,42 %*	206 007	*8,71 %*	2 345 905	*11,75 %*
1950 - 1959	**3 735**	*9,40 %*	242 410	*10,24 %*	2 058 471	*10,31 %*
1960 - 1969	**6 118**	*15,40 %*	353 814	*14,95 %*	2 606 400	*13,06 %*
1970 - 1979	**6 102**	*15,36 %*	340 242	*14,38 %*	2 586 697	*12,96 %*
1980 - 1989	**3 753**	*9,45 %*	222 427	*9,40 %*	2 015 547	*10,10 %*
1990 - 1999	**5 471**	*13,77 %*	323 663	*13,68 %*	2 434 957	*12,20 %*
2000 - 2009	**3 129**	*7,88 %*	227 296	*9,61 %*	1 770 195	*8,87 %*
ab 2010	**3 006**	*7,57 %*	197 092	*8,33 %*	1 532 264	*7,68 %*
Größe der Wohngebäude						
Wohngeb. insg.	**39 726**	↰	2 366 185	↰	19 957 268	↰
mit 1 Wohnung	**32 625**	*82,13 %*	1 767 376	*74,69 %*	13 503 722	*67,66 %*
mit 2 Wohnungen	**3 783**	*9,52 %*	297 283	*12,56 %*	2 823 788	*14,15 %*
ab 3 Wohnungen	**3 318**	*8,35 %*	301 526	*12,74 %*	3 629 758	*18,19 %*
Heizungsart						
Wohngeb. insg.	**39 726**	↰	2 366 185	↰	19 957 268	↰
Fernheizung	**702**	*1,77 %*	111 849	*4,73 %*	1 318 056	*6,60 %*
Block(nah)heizung	**215**	*0,54 %*	148 669	*6,28 %*	1 188 589	*5,96 %*
Zentralh. im Geb.	**35 053**	*88,24 %*	20 458	*0,86 %*	201 522	*1,01 %*
Etagenheizung	**2 718**	*6,84 %*	2 008 671	*84,89 %*	16 095 173	*80,65 %*
Einzelne Öfen	**862**	*2,17 %*	61 855	*2,61 %*	971 210	*4,87 %*
Sonst. (keine Heiz.)	**176**	*0,44 %*	14 683	*0,62 %*	182 718	*0,92 %*
Energieträger der Heizung						
Wohngeb. insg.	**39 726**	↰	2 366 185	↰	19 957 268	↰
Gas	**35 743**	*89,97 %*	1 680 129	*71,01 %*	10 755 706	*53,89 %*
Heizöl	**1 500**	*3,78 %*	384 211	*16,24 %*	4 923 069	*24,67 %*
Holz(-pellets)	**371**	*0,93 %*	64 712	*2,73 %*	1 175 042	*5,89 %*
Wärmepumpe	**500**	*1,26 %*	61 878	*2,62 %*	847 810	*4,25 %*
Strom	**714**	*1,80 %*	45 738	*1,93 %*	672 527	*3,37 %*
Kohle	**13**	*0,03 %*	1 013	*0,04 %*	66 871	*0,34 %*
Sonstiges	**885**	*2,23 %*	128 504	*5,43 %*	1 516 243	*7,60 %*

Wohnungen

Quelle: Stat. Bundesamt www.zensus2022.de	Friesland Anzahl	Friesland Anteil	Niedersachsen Anzahl	Niedersachsen Anteil	Deutschland Anzahl	Deutschland Anteil
Art der Wohnungsnutzung						
insgesamt	**55 191**	↰	43 106 589	↰	43 106 589	↰
vom Eigent. bewohnt	**29 272**	*53,04 %*	1 963 705	*4,56 %*	17 824 355	*41,35 %*
vermietet	**21 075**	*38,19 %*	1 935 806	*4,49 %*	23 059 310	*53,49 %*
Ferienwohnung	**2 857**	*5,18 %*	43 668	*0,10 %*	297 939	*0,69 %*
leerstehend	**1 987**	*3,60 %*	39 163 410	*90,85 %*	1 924 985	*4,47 %*
Dauer des Leerstands zum Stichtag 15. Mai 2022						
Leerstehende W.	**1 987**	↰	39 163 410	↰	1 924 985	↰
bis 3 Monate	**541**	*27,23 %*	37 929	*0,10 %*	377 463	*19,61 %*
3 - 6 Monate	**318**	*16,00 %*	24 029	*0,06 %*	235 614	*12,24 %*
6 - 12 Monate	**292**	*14,70 %*	23 800	*0,06 %*	253 437	*13,17 %*
mehr als 12 Monate	**836**	*42,07 %*	39 077 652	*99,78 %*	1 058 471	*54,99 %*
Größe der Wohnungen in Quadratmeter						
insgesamt	**55 191**	↰	4 115 887	↰	43 106 589	↰
unter 40 qm	**1 951**	*3,53 %*	167 534	*4,07 %*	2 449 753	*5,68 %*
40 - 59 qm	**6 009**	*10,89 %*	537 746	*13,07 %*	7 537 267	*17,49 %*
60 - 79 qm	**9 216**	*16,70 %*	817 284	*19,86 %*	9 893 514	*22,95 %*
80 - 99 qm	**8 555**	*15,50 %*	637 876	*15,50 %*	7 102 590	*16,48 %*
100 - 119 qm	**8 493**	*15,39 %*	531 558	*12,91 %*	4 938 821	*11,46 %*
120 - 139 qm	**8 665**	*15,70 %*	525 599	*12,77 %*	4 452 275	*10,33 %*
140 - 159 qm	**5 485**	*9,94 %*	361 864	*8,79 %*	2 803 169	*6,50 %*
160 - 179 qm	**2 752**	*4,99 %*	198 941	*4,83 %*	1 456 593	*3,38 %*
180 - 199 qm	**1 654**	*3,00 %*	126 266	*3,07 %*	915 766	*2,12 %*
ab 200 qm	**2 411**	*4,37 %*	211 219	*5,13 %*	1 556 841	*3,61 %*
Ø-qm-Größe je W.	**107,09**		104,42		94,36	
Zahl der Räume einer Wohnung (ohne Bad, WC, Flur u.ä.)						
insgesamt	**55 191**	↰	4 115 887	↰	43 106 589	↰
Wohnung m. 1 Raum	**1 038**	*1,88 %*	109 055	*2,65 %*	1 566 292	*3,63 %*
W. mit 2 Räume	**3 642**	*6,60 %*	323 239	*7,85 %*	4 632 574	*10,75 %*
W. mit 3 Räume	**8 772**	*15,89 %*	778 055	*18,90 %*	9 952 399	*23,09 %*
W. mit 4 Räume	**12 864**	*23,31 %*	1 027 026	*24,95 %*	11 222 544	*26,03 %*
W. mit 5 Räume	**12 040**	*21,82 %*	771 170	*18,74 %*	7 039 225	*16,33 %*
W. mit 6 Räume	**7 915**	*14,34 %*	486 231	*11,81 %*	4 120 988	*9,56 %*
W. ab 7 Räume	**8 920**	*16,16 %*	621 111	*15,09 %*	4 572 567	*10,61 %*
Nettokaltmiete je Quadratmeter						
vermietete W. insg.	**21 075**	↰	1 935 806	↰	23 059 310	↰
unter 4 € / qm	**2 852**	*13,53 %*	215 937	*11,15 %*	1 951 542	*8,46 %*
4 € - unter 6 € / qm	**10 154**	*48,18 %*	705 337	*36,44 %*	7 400 712	*32,09 %*
6 € - unter 8 € / qm	**5 806**	*27,55 %*	631 168	*32,60 %*	6 898 754	*29,92 %*
8 € - unt. 10 € / qm	**1 421**	*6,74 %*	241 753	*12,49 %*	3 444 302	*14,94 %*
10 € - unt. 12 € / qm	**376**	*1,78 %*	90 014	*4,65 %*	1 744 803	*7,57 %*
12 € - unt. 14 € / qm	**117**	*0,56 %*	26 838	*1,39 %*	760 358	*1,66 %*
14 € - unt. 16 € / qm	**74**	*0,35 %*	10 035	*0,52 %*	382 827	*0,86 %*
16 € - unt. 18 € / qm	**57**	*0,27 %*	4 276	*0,22 %*	199 046	*0,86 %*
18 € - unt. 20 € / qm	**10**	*0,05 %*	2 616	*0,14 %*	104 030	*0,45 %*
ab 20 € / qm	**208**	*0,99 %*	7 832	*0,40 %*	172 936	*0,75 %*
Ø-qm-Miete in €	**5,90**		6,56		7,28	

Die Gebäude- und Wohnungszählung zum Stichtag **15. Mai 2022** wurde **als Vollerhebung** durchgeführt (Befragung **aller** Eigentümer/Verwalter).